



DZIENNIK URZĘDOWY

WOJEWÓDZTWA ŁÓDZKIEGO

Łódź, dnia 31 października 2023 r.

Poz. 8944

UCHWAŁA NR LIV/453/23 RADY MIASTA RAWA MAZOWIECKA

z dnia 14 września 2023 r.

w sprawie miejscowego planu zagospodarowania przestrzennego miasta Rawa Mazowiecka, obręb ewidencyjny Nr 2

Na podstawie art. 18 ust. 2 pkt 5 ustawy z dnia 8 marca 1990 r. *o samorządzie gminnym* (Dz. U. z 2023 r. poz. 40, poz. 57 i poz. 1463) oraz art. 15 ust. 2, art. 20 ust. 1 i art. 29 ustawy z dnia 27 marca 2003 r. *o planowaniu i zagospodarowaniu przestrzennym* (Dz. U. z 2023 r. poz. 977), w związku z uchwałą Nr XX/157/20 Rady Miasta Rawa Mazowiecka z dnia 25 czerwca 2020 r. w sprawie przystąpienia do sporządzenia miejscowego planu zagospodarowania przestrzennego miasta Rawa Mazowiecka, obręb ewidencyjny Nr 2, **Rada Miasta Rawa Mazowiecka uchwala, co następuje:**

Rozdział 1.

Ustalenia ogólne

§ 1. Rozstrzyga się o sposobie rozpatrzenia nieuwzględnionych uwag do projektu miejscowego planu zagospodarowania przestrzennego miasta Rawa Mazowiecka, obręb ewidencyjny Nr 2, według treści załącznika nr 1 do uchwały.

§ 2. Stwierdza się, że projekt miejscowego planu zagospodarowania przestrzennego miasta Rawa Mazowiecka, obręb ewidencyjny Nr 2, nie narusza ustaleń studium uwarunkowań i kierunków zagospodarowania przestrzennego miasta Rawa Mazowiecka, zatwierdzonego uchwałą Nr XLIX/405/23 Rady Miasta Rawa Mazowiecka z dnia 30 marca 2023 r. w sprawie Studium uwarunkowań i kierunków zagospodarowania przestrzennego Miasta Rawa Mazowiecka.

§ 3. 1. Uchwala się miejscowy plan zagospodarowania przestrzennego miasta Rawa Mazowiecka, obręb ewidencyjny Nr 2.

2. Integralną częścią uchwały w sprawie planu miejscowego są rysunki miejscowego planu nr 1 do nr 3, będące załącznikami nr 2 do nr 4 do uchwały.

3. Szczegółowy przebieg granic obszaru objętego miejscowym planem pokrywa się z granicami obrębu ewidencyjnego Nr 2.

4. Obowiązujący zakres rysunków miejscowego planu obejmuje:

1) tereny określone numeracją i symbolami o znaczeniu:

a) cyfra pierwsza jest numerem obrębu ewidencyjnego,

b) cyfra druga jest numerem rysunku planu miejscowego,

c) cyfra (liczba) trzecia oznacza numer terenu wyznaczonego na rysunku planu,

d) symbol literowy określa kategorię przeznaczenia terenu;

- 2) linie rozgraniczające tereny o różnym przeznaczeniu lub różnych zasadach zagospodarowania, które są granicą obszaru objętego planem miejscowym lub granicą rysunku planu miejscowego;
- 3) linie rozgraniczające tereny o różnym przeznaczeniu lub różnych zasadach zagospodarowania terenu;
- 4) punkty identyfikacyjne przebiegu linii rozgraniczających tereny o różnym przeznaczeniu lub różnych zasadach zagospodarowania terenu;
- 5) nieprzekraczalne linie zabudowy;
- 6) punkty identyfikacyjne przebiegu linii zabudowy;
- 7) zwymiarowanie linii zabudowy oraz linii rozgraniczających tereny o różnym przeznaczeniu lub różnych zasadach zagospodarowania w metrach;
- 8) granica strefy ścisłej ochrony konserwatorskiej;
- 9) obiekty wpisane do rejestru zabytków;
- 10) obiekty spoza rejestru zabytków wpisane do gminnej ewidencji zabytków;
- 11) granice obszarów występowania stanowisk archeologicznych;
- 12) granice stref ochrony archeologicznej;
- 13) granica rezerwatu przyrodniczego „Rawka”;
- 14) granica obszaru Chronionego Krajobrazu "Górnej i Środkowej Rawki" (projektowanego);
- 15) granice obszarów szczególnego zagrożenia powodzią, na których prawdopodobieństwo wystąpienia powodzi jest wysokie i wynosi raz na 10 lat (Q 10%);
- 16) granice obszarów szczególnego zagrożenia powodzią, na których prawdopodobieństwo wystąpienia powodzi jest średnie i wynosi raz na 100 (Q 1%);
- 17) granice pasa ochronnego od elektroenergetycznej napowietrznej linii elektroenergetycznej 15 kV.

5. Miejscowym planem zagospodarowania przestrzennego ustala się stawkę procentową służącą naliczaniu opłaty z tytułu wzrostu wartości nieruchomości w wysokości 30% dla terenów o symbolach: 2.1.11.U, 2.1.16.U, 2.1.18.U, 2.1.19.Mu (w zakresie działki ewidencyjnej nr 77), 2.1.22.U, 2.2.56.Mu (w zakresie działek ewidencyjnych nr 99 i nr 102), 2.2.58.Mu, 2.2.71.U, 2.3.31.Mu, 2.3.37.Mu, 2.3.38.Mu, 2.3.40.Mu, 2.3.42.P, 2.3.47.U, 2.3.57.Mu.

6. Dla pozostałych terenów niewymienionych w ust. 5, nie ustala się stawki procentowej służącej naliczaniu opłaty z tytułu wzrostu wartości nieruchomości – nie wystąpi wzrost wartości z tytułu sporządzenia nowego planu miejscowego.

7. Z uwagi na uwarunkowania, nie ustala się:

- 1) wymagań wynikających z potrzeb kształtowania obszarów przestrzeni publicznej oraz krajobrazów priorytetowych określonych w audycie krajobrazowym oraz w planie zagospodarowania przestrzennego województwa – takie obszary nie występują;
- 2) granic i sposobów zagospodarowania terenów górniczych, obszarów osuwania się mas ziemnych – takie tereny i obszary nie występują;
- 3) granic obszarów wymagających obowiązkowego przeprowadzenia scaleń i podziałów nieruchomości;
- 4) szczególnych warunków zagospodarowania w obszarach położonych pomiędzy granicą obszarów szczególnego zagrożenia powodzią, na których prawdopodobieństwo wystąpienia powodzi jest średnie i wynosi raz na 100 (Q 1%) a granicą obszarów w dolinie rzeki Rawki, na których prawdopodobieństwo wystąpienia powodzi jest niskie i wynosi raz na 500 lat lub na których istnieje prawdopodobieństwo wystąpienia zdarzenia ekstremalnego (Q 0,2%), wynikających z przepisów o ochronie przed powodzią.

§ 4. 1. Pojęcia i określenia użyte w planie, a niezdefiniowane w niniejszym paragrafie, należy rozumieć zgodnie z ogólnie obowiązującymi przepisami prawa, według stanu na dzień podjęcia niniejszej uchwały.

2. Jeżeli pojęcia i określenia użyte w planie miejscowym, a niezdefiniowane w niniejszym paragrafie, posiadają różne definicje w ogólnie obowiązujących przepisach prawa, należy stosować ich znaczenie według przepisów ustawy o planowaniu i zagospodarowaniu przestrzennym.

3. Ilekroć w planie miejscowym jest mowa o:

- 1) "obszarze planu" - należy przez to rozumieć nieruchomości lub ich części położone w granicach niniejszego planu miejscowego;
- 2) "obszarze urbanistycznym" - należy przez to rozumieć fragment obszaru miasta, którego granice pokrywają się z granicami obrębu ewidencyjnego;
- 3) "terenach" - należy przez to rozumieć wydzielone liniami rozgraniczającymi w obszarze planu miejscowego, nieruchomości lub ich części, dla których zostały określone planem miejscowym różne przeznaczenia lub różne zasady zagospodarowania i które zostały oznaczone w tekście miejscowego planu oraz na rysunku miejscowego planu symbolami cyfrowymi;
- 4) "przeznaczeniu" - należy przez to rozumieć określone dla poszczególnych terenów zespoły uprawnień i zobowiązań do podejmowania działań w przestrzeni, służących realizacji określonych celów, wyodrębnione według zasad i sposobów korzystania z nieruchomości, oznaczone w tekście planu miejscowego i na rysunku planu miejscowego symbolami literowymi;
- 5) "dopuszczeniu" należy przez to rozumieć uprawnienia do realizacji na działce budowlanej obiektów budowlanych lub form zagospodarowania wskazanych w zasadach i warunkach zagospodarowania terenu, które wykraczają poza ustalone w definicji przeznaczenia terenu określonej w ust. 4 niniejszego paragrafu jako towarzyszących istniejącym lub realizowanym obiektom budowlanym o funkcjach zgodnych z przeznaczeniem ustalonym w rozdziale 2 uchwały, o udziale w powierzchni użytkowej wszystkich budynków na działce budowlanej nie przekraczającym 45 %, przy zachowaniu pozostałych ustaleń planu;
- 6) "granicach obszaru objętego rysunkiem planu miejscowego" - należy przez to rozumieć te zewnętrzne linie rozgraniczające tereny o różnym przeznaczeniu lub różnych zasadach zagospodarowania, przy których wykreślono symbol granicy (określony w legendzie rysunku planu) obszaru objętego rysunkiem planu;
- 7) "nieprzekraczalnej linii zabudowy" - należy przez to rozumieć linię, w której może być umieszczona ściana budynku bez jej przekraczania w kierunku linii rozgraniczającej ulicy lub innych wskazanych rysunkiem planu miejscowego elementów zagospodarowania terenu; zakaz ten nie dotyczy elementów architektonicznych takich jak: balkon, wykusz, gzyms, okap dachu, zadaszenie wejścia, rynna, rura spustowa, podokienniki oraz innych detali wystroju architektonicznego, których wysunięcie poza ścianę budynku nie przekracza odległości 1,3 m chyba, że jest to linia zabudowy ustalona od napowietrznej linii elektroenergetycznej;
- 8) "stanie istniejącym" zagospodarowania terenu - należy przez to rozumieć stan zagospodarowania oraz stan granic prawnych terenu na dzień uchwalenia niniejszego planu;
- 9) "połu widoczności", należy przez to rozumieć powierzchnię w obrębie skrzyżowania ulic poza jezdniami, wolną od przeszkód wyższych niż 0,75 m;
- 10) „intensywności zabudowy” – należy przez to rozumieć wskaźnik urbanistyczny (liczbę niemianowaną) ustalony planem dla działki budowlanej, a uzyskany z podzielenia powierzchni całkowitej budynków na działce budowlanej przez powierzchnię tej działki;
- 11) "udziale procentowym powierzchni biologicznie czynnej" - należy przez to rozumieć wskaźnik urbanistyczny (liczbę niemianowaną) ustalony dla działki budowlanej, uzyskany z podzielenia sumy powierzchni urządzonej w sposób zapewniający naturalną vegetację roślin i retencję wód opadowych, a także 50% powierzchni tarasów i stropodachów z taką nawierzchnią, oraz innych powierzchni zapewniających naturalną vegetację roślin, o powierzchni nie mniejszej niż 10 m², oraz wodę powierzchniową, do powierzchni działki budowlanej;
- 12) "wysokości budynków" określonej w metrach - należy przez to rozumieć wysokość liczoną od poziomu terenu przy najniższym położonym wejściu do budynku lub jego części pierwszej kondygnacji nadziemnej budynku do najwyższego położonego punktu przekrycia;

- 13) "zachowaniu obiektów budowlanych lub przyrodniczych" w poszczególnych terenach, należy przez to rozumieć: dopuszczalność wykonywania robót budowlanych na istniejących obiektach budowlanych a na istniejących obiektach przyrodniczych wykonywania zabiegów pielęgnacyjnych i odtworzeniowych przy spełnieniu warunków i parametrów zabudowy określonych planem;
- 14) „froncie działki” – należy przez to rozumieć odcinek granicy działki budowlanej, który bezpośrednio przylega do linii rozgraniczającej drogi określonej ustaleniami planu miejscowego lub dojazdu, zapewniającej tej działce dostęp do drogi publicznej;
- 15) "badaniach archeologicznych w formie nadzorów" - należy przez to rozumieć badania polegające na obserwacji robót ziemnych związanych z dokonywaniem zmian charakteru dotychczasowej działalności, sporządzeniu dokumentacji rysunkowej, opisowej i fotograficznej a w przypadku stwierdzenia stanowiska, niezwłocznego poinformowania Wojewódzkiego Konserwatora Zabytków;
- 16) "przepisach odrębnych" należy przez to rozumieć zawarte w ustawach i rozporządzeniach przepisy oraz ograniczenia w zabudowie i zagospodarowaniu terenu wynikające z uchwał właściwych organów.

4. Ilekroć w planie miejscowym jest mowa o przeznaczeniu:

- 1) "**tereny zabudowy mieszkaniowej wielorodzinnej z usługami**", oznaczonym symbolem "**MWu**" - należy przez to rozumieć przeznaczenie ograniczone do zachowania istniejących oraz realizowania (z niezbędnymi do ich funkcjonowania budynkami o pomieszczeniach technicznych i gospodarczych, garażami oraz terenami zieleni, obiektami rekreacyjnymi, dojazdami, dojazdami, miejscami postojowymi, obiektami małej architektury i obiektami infrastruktury technicznej):
 - a) projektowanych budynków mieszkalnych wielorodzinnych,
 - b) projektowanych budynków o funkcjach: administracji, kultury, oświaty, służby zdrowia (z wyłączeniem szpitali), opieki społecznej i socjalnej (z wyłączeniem domów opieki), opieki nad dzieckiem, obsługi finansowej, handlu (z wyłączeniem obiektów handlowych o powierzchni użytkowej powyżej 600 m²), gastronomii, usług (z wyłączeniem: warsztatów ślusarskich, magazynów oraz związanych z obsługą środków transportu samochodowego, w tym między innymi: warsztatów naprawy, stacji diagnostycznych, placów manewrowych do nauki jazdy, baz transportu samochodowego, zakładów wulkanizacji, myjni samochodowych i stacji paliw);
- 2) "**tereny zabudowy mieszkaniowej z usługami**", oznaczonym symbolem "**Mu**" - należy przez to rozumieć przeznaczenie ograniczone do zachowania istniejących oraz realizowania (z niezbędnymi do ich funkcjonowania budynkami o pomieszczeniach technicznych i gospodarczych, garażami oraz terenami zieleni, obiektami rekreacyjnymi, dojazdami, dojazdami, miejscami postojowymi, obiektami małej architektury i obiektami infrastruktury technicznej):
 - a) projektowanych budynków mieszkalnych wielorodzinnych i jednorodzinnych,
 - b) projektowanych budynków (lokali) o funkcjach: administracji, kultury, oświaty, służby zdrowia (z wyłączeniem szpitali), opieki społecznej i socjalnej (z wyłączeniem domów opieki), obsługi finansowej, handlu (z wyłączeniem obiektów handlowych o powierzchni użytkowej powyżej 400 m²), gastronomii, hotelarstwa, poczty i telekomunikacji, usług (z wyłączeniem: warsztatów ślusarskich, magazynów oraz związanych z obsługą środków transportu samochodowego, w tym między innymi: warsztatów naprawy, stacji diagnostycznych, placów manewrowych do nauki jazdy, baz transportu samochodowego, zakładów wulkanizacji, myjni samochodowych i stacji paliw) jako towarzyszących istniejącemu lub projektowanemu budynkowi mieszkalnemu (mieszkalno-usługowemu) na działce budowlanej o udziale powierzchni użytkowej wszystkich budynków na tej działce, nieprzekraczającym 40%;
- 3) "**tereny zabudowy mieszkaniowej jednorodzinnej**", oznaczonym symbolem "**MN**" - należy przez to rozumieć przeznaczenie służące działaniom ograniczonym do zachowania istniejących oraz realizowania projektowanych budynków mieszkalnych jednorodzinnych z niezbędnymi do ich funkcjonowania budynkami o pomieszczeniach technicznych i gospodarczych, garażami oraz terenami zieleni, dojazdami, dojazdami, miejscami postojowymi, obiektami małej architektury i obiektami infrastruktury technicznej;
- 4) "**tereny zabudowy mieszkaniowej jednorodzinnej z usługami**", oznaczonym symbolem "**MNu**" - należy przez to rozumieć przeznaczenie ograniczone do zachowania istniejących oraz realizowania

projektowanych (z niezbędnymi do ich funkcjonowania budynkami o pomieszczeniach technicznych i gospodarczych, garażami oraz terenami zieleni, dojściami, dojazdami, miejscami postojowymi i obiektami infrastruktury technicznej i przy zachowaniu ograniczeń zawartych w treści niniejszej uchwały):

a) budynków mieszkalnych jednorodzinnych,

b) budynków (lokali) o funkcjach usługowych: administracji, kultury, oświaty, służby zdrowia (z wyłączeniem szpitali), opieki społecznej i socjalnej (z wyłączeniem domów opieki), obsługi finansowej, handlu (z wyłączeniem obiektów handlowych o powierzchni użytkowej powyżej 200 m²), gastronomii, poczty i telekomunikacji, usług (z wyłączeniem: warsztatów ślusarskich, magazynów oraz związanych z obsługą środków transportu samochodowego, w tym między innymi: warsztatów naprawy, stacji diagnostycznych, placów manewrowych do nauki jazdy, baz transportu samochodowego, zakładów wulkanizacji, myjni samochodowych i stacji paliw), wyłącznie jako budynków towarzyszących istniejącemu lub projektowanemu budynkowi mieszkalnemu o udziale powierzchni całkowitej wszystkich budynków na tej działce, nieprzekraczającym 40% lub jako lokalu w budynku mieszkalnym;

5) **"tereny zabudowy mieszkaniowej jednorodzinnej z usługami (tereny zabudowy, których fragmenty położone są w granicach zasięgu wód powodziowych o prawdopodobieństwie 1%, wymagające uwzględnienia warunków ochrony przeciwpowodziowej zgodnie z przepisami Prawa Wodnego)"**, oznaczonym symbolem "MNu(zz)" - należy przez to rozumieć przeznaczenie ograniczone do zachowania istniejących oraz realizowania projektowanych (z niezbędnymi do ich funkcjonowania budynkami o pomieszczeniach technicznych i gospodarczych, garażami oraz terenami zieleni, dojściami, dojazdami, miejscami postojowymi i obiektami infrastruktury technicznej i przy zachowaniu ograniczeń zawartych w treści niniejszej uchwały, w tym wynikających z przepisów Prawa wodnego):

a) budynków mieszkalnych jednorodzinnych,

b) budynków (lokali) o funkcjach usługowych: administracji, kultury, oświaty, służby zdrowia (z wyłączeniem szpitali), opieki społecznej i socjalnej (z wyłączeniem domów opieki), obsługi finansowej, handlu (z wyłączeniem obiektów handlowych o powierzchni użytkowej powyżej 200 m²), gastronomii, poczty i telekomunikacji, usług (z wyłączeniem: warsztatów ślusarskich, magazynów oraz związanych z obsługą środków transportu samochodowego, w tym między innymi: warsztatów naprawy, stacji diagnostycznych, placów manewrowych do nauki jazdy, baz transportu samochodowego, zakładów wulkanizacji, myjni samochodowych i stacji paliw), wyłącznie jako budynków towarzyszących istniejącemu lub projektowanemu budynkowi mieszkalnemu o udziale powierzchni całkowitej wszystkich budynków na tej działce, nieprzekraczającym 40% lub jako lokalu w budynku mieszkalnym;

6) **"tereny zabudowy usługowej"** oznaczonym symbolem "U" - należy przez to rozumieć przeznaczenie ograniczone do utrzymania istniejących oraz realizowania projektowanych obiektów budowlanych o funkcji administracji, kultury, oświaty, służby zdrowia (z wyłączeniem szpitali), opieki społecznej i socjalnej (z wyłączeniem domów opieki), sportu i rekreacji, obsługi finansowej, handlu (z wyłączeniem stacji paliw oraz obiektów handlowych o powierzchni sprzedaży powyżej 600 m², chyba, że pozostałe ustalenia planu stanowią inaczej), gastronomii, turystyki, hotelarstwa (w tym między innymi zamieszkania zbiorowego) oraz usług (w tym myjni samochodowych) z niezbędnymi do ich funkcjonowania budynkami o pomieszczeniach technicznych i gospodarczych, garażami oraz powierzchniami biologicznie czynnymi, dojściami, dojazdami, miejscami postojowymi i obiektami infrastruktury technicznej;

7) **"tereny zabudowy usługowej kultury"** oznaczonym symbolem "UK" - należy przez to rozumieć przeznaczenie ograniczone do utrzymania istniejących oraz realizowania projektowanych obiektów budowlanych o funkcji kultury, z niezbędnymi do ich funkcjonowania budynkami o pomieszczeniach technicznych i gospodarczych, oraz powierzchniami biologicznie czynnymi, dojściami, dojazdami, miejscami postojowymi i obiektami infrastruktury technicznej;

8) **"tereny zabudowy usługowej sportu i rekreacji (tereny zabudowy, których fragmenty położone są w granicach zasięgu wód powodziowych o prawdopodobieństwie 1%, wymagające uwzględnienia warunków ochrony przeciwpowodziowej zgodnie z przepisami Prawa Wodnego)"** oznaczonym symbolem "US(zz)" - należy przez to rozumieć przeznaczenie ograniczone do utrzymania istniejących oraz realizowania projektowanych obiektów budowlanych o funkcji sportu i rekreacji, z niezbędnymi do ich funkcjonowania budynkami o pomieszczeniach technicznych i gospodarczych, garażami oraz terenami zieleni, dojściami, dojazdami, miejscami postojowymi i obiektami infrastruktury technicznej i przy

zachowaniu ograniczeń zawartych w treści niniejszej uchwały, w tym wynikających z przepisów Prawa wodnego;

- 9) **"tereny zabudowy kultu religijnego"**, oznaczonym symbolem **"UOS"** - należy przez to rozumieć przeznaczenie ograniczone do zachowania istniejących oraz realizowania projektowanych budynków kultu religijnego (w tym między innymi: budynków o funkcji sakralnej i kościelnej), z niezbędnymi do ich funkcjonowania budynkami o pomieszczeniach technicznych i gospodarczych, garażami oraz powierzchniami biologicznie czynnymi, obiektami rekreacyjnymi, dojściami, dojazdami, miejscami postojowymi i obiektami infrastruktury technicznej;
- 10) **"tereny zabudowy kościelnej"** oznaczonym symbolem **"UOK"** - należy przez to rozumieć przeznaczenie ograniczone do utrzymania istniejących oraz realizowania projektowanych obiektów budowlanych związanych z działalnością kościołów, w tym budynków o funkcji administracji, kultury, opieki społecznej i socjalnej, oświaty, gastronomii i mieszkalnictwa, z niezbędnymi do ich funkcjonowania budynkami o pomieszczeniach technicznych, gospodarczymi, garażami oraz powierzchniami biologicznie czynnymi, obiektami rekreacyjnymi, dojściami, dojazdami, miejscami postojowymi i obiektami infrastruktury technicznej, przy zachowaniu ograniczeń i dopuszczeń zawartych w treści niniejszej uchwały;
- 11) **"tereny obiektów produkcyjnych, składów i magazynów"**, oznaczonym symbolem **"P"** - należy przez to rozumieć przeznaczenie ograniczone do zachowania istniejących oraz realizowania projektowanych obiektów budowlanych o funkcji produkcyjnej (z wyłączeniem produkcji zwierzęcej oraz roślinnej), produkcji energii elektrycznej opartej na energii słonecznej, usług produkcyjnych, obiektów obsługi komunikacji samochodowej, stacji paliw, myjni samochodowych, warsztatów naprawczych, placów manewrowych do nauki jazdy, składów, magazynów, baz budowlanych, z niezbędnymi do ich funkcjonowania obiektami o funkcjach: administracyjnych, dozoru, ochrony, technicznych, gospodarczych, garaży oraz terenami zieleni, dojściami, dojazdami, miejscami postojowymi, obiektami infrastruktury technicznej i ekranami akustycznymi;
- 12) **"tereny komunikacji - garaże"**, oznaczonym symbolem **"KSg"** - należy przez to rozumieć przeznaczenie ograniczone do zachowania istniejących oraz realizowania projektowanych stanowisk do parkowania w budynkach z niezbędnymi do ich funkcjonowania budynkami o pomieszczeniach technicznych i gospodarczych oraz terenami zieleni, dojściami, dojazdami i obiektami infrastruktury technicznej;
- 13) **"tereny komunikacji - parkingi"**, oznaczonym symbolem **"KSp"** - należy przez to rozumieć przeznaczenie ograniczone do zachowania istniejących oraz realizowania projektowanych stanowisk do parkowania samochodów, z niezbędnymi do ich funkcjonowania budynkami o pomieszczeniach technicznych oraz terenami zieleni, dojściami, dojazdami i obiektami infrastruktury technicznej;
- 14) **"tereny ogrodów działkowych"**, oznaczonej symbolem **"ZD"** - należy przez to rozumieć przeznaczenie służące działaniom ograniczonym do utrzymania istniejących oraz realizacji projektowanych terenów rodzinnych ogrodów działkowych, z niezbędnymi do ich funkcjonowania świetlicami, altanami, terenami zieleni, dojściami, dojazdami, miejscami postojowymi i obiektami infrastruktury technicznej;
- 15) **"tereny zieleni"**, oznaczonym symbolem **"Z"** - należy przez to rozumieć przeznaczenie ograniczone do utrzymania istniejących oraz realizacji projektowanych terenów pokrytych roślinnością, służących celom zachowania różnorodności biologicznej i estetycznym z niezbędnymi do ich funkcjonowania dojściami, ścieżkami pieszymi i rowerowymi;
- 16) **"tereny zieleni urządzonej"**, oznaczonym symbolem **"ZP"** - należy przez to rozumieć przeznaczenie ograniczone do utrzymania istniejących oraz realizacji projektowanych terenów pokrytych głównie roślinnością, służących celom rekreacyjnym, wypoczynkowym, zdrowotnym, estetycznym i izolacyjnym, z niezbędnymi do ich funkcjonowania dojściami, dojazdami, ścieżkami pieszymi i rowerowymi, miejscami postojowymi i obiektami infrastruktury technicznej;
- 17) **"tereny rolnicze – trwale użytki zielone"**, oznaczonym symbolem **"RZ"** - należy przez to rozumieć przeznaczenie, ograniczone do gospodarowania rolniczego na trwałych użytkach zielonych, łącznie z drogami dojazdowymi do gruntów rolnych, obiektami melioracji wodnych i przeciwpowodziowymi oraz gruntami pod zadrzewieniami i zakrzewieniami śródpolnymi, gruntami pod wodami, także służących celom zachowania różnorodności biologicznej i estetycznym;

- 18) **"tereny rolnicze – trwale użytki zielone z terenami zieleni"**, oznaczonym symbolem **"RZ,Z"** - należy przez to rozumieć przeznaczenie, ograniczone do gospodarowania rolniczego na trwałych użytkach zielonych, łącznie z drogami dojazdowymi do gruntów rolnych, obiektami melioracji wodnych i przeciwpowodziowymi oraz gruntami pod zadrzewieniami i zakrzewieniami śródpolnymi, także gruntami pod wodami, stanowiącymi oczka wodne lub stawy i służące wyłącznie dla potrzeb rolnictwa lub ograniczonej hodowli ryb;
- 19) **"lasy"**, oznaczonym symbolem **"ZL"** - należy przez to rozumieć przeznaczenie ograniczone do gospodarowania na gruntach leśnych, obejmujących zabudowę leśną, grunty rolne w gospodarstwach leśnych, użytki leśne, porolne grunty do zalesienia z liniami podziału przestrzennego lasu i urządzeniami melioracji wodnej oraz drogi leśne, parkingi leśne i leśne obiekty rekreacyjne;
- 20) **"tereny wód powierzchniowych w rzekach"**, oznaczonym symbolem **"Wr"** - należy przez to rozumieć przeznaczenie ograniczone do zachowania istniejących oraz realizacji projektowanych koryt rzek z nadbrzeżnymi użytkami zielonymi zadrzewieniami i zakrzaczeniami oraz przeprawami mostowymi;
- 21) **"tereny dróg publicznych - droga ekspresowa"**, oznaczonym symbolem **"KD-S"** - należy przez to rozumieć przeznaczenie ograniczone do utrzymania istniejących oraz realizacji projektowanych dróg klasy ekspresowa, o pasie drogowym określonym liniami rozgraniczającymi;
- 22) **"tereny dróg publicznych - droga główna ruchu przyspieszonego"**, oznaczonym symbolem **"KD-GP"** - należy przez to rozumieć przeznaczenie służące działaniom ograniczonym do zachowania istniejących oraz realizacji projektowanych dróg klasy – główna ruchu przyspieszonego, o pasie drogowym określonym liniami rozgraniczającymi;
- 23) **"tereny dróg publicznych - droga główna (ulica)"**, oznaczonym symbolem **"KD-G"** - należy przez to rozumieć przeznaczenie służące działaniom ograniczonym do zachowania istniejących oraz realizacji projektowanych dróg klasy – główna, o pasie drogowym określonym liniami rozgraniczającymi;
- 24) **"tereny dróg publicznych - droga zbiorcza (ulica)"**, oznaczonym symbolem **"KD-Z"** - należy przez to rozumieć przeznaczenie służące działaniom ograniczonym do zachowania istniejących oraz realizacji projektowanych dróg klasy - zbiorcza, o pasie drogowym określonym liniami rozgraniczającymi;
- 25) **"tereny dróg publicznych - droga lokalna (ulica)"**, oznaczonym symbolem **"KD-L"** - należy przez to rozumieć przeznaczenie ograniczone do zachowania istniejących oraz realizacji projektowanych dróg o klasie lokalna, o pasie drogowym określonym liniami rozgraniczającymi;
- 26) **"tereny dróg publicznych - droga dojazdowa (ulica)"**, oznaczonym symbolem **"KD-D"** - należy przez to rozumieć przeznaczenie służące działaniom ograniczonym do zachowania istniejących oraz realizacji projektowanych dróg klasy dojazdowa, o pasie drogowym określonym liniami rozgraniczającymi;
- 27) **"tereny dróg wewnętrznych"**, oznaczonym symbolem **"KDW"** - należy przez to rozumieć przeznaczenie ograniczone do zachowania istniejących oraz realizacji projektowanych dojazdów i dojeżdżalni oraz dojazdów gospodarczych wewnętrznego zagospodarowania terenów budownictwa i terenów rolnych, zapewniających dostępność komunikacyjną działek budowlanych i nieruchomości rolnych do systemu ulic (dróg) publicznych;
- 28) **"tereny komunikacji – publiczny ciąg pieszo-rowerowy"**, oznaczonym symbolem **"KDX"** - należy przez to rozumieć przeznaczenie ograniczone do zachowania istniejących oraz realizacji projektowanych terenów pełniących funkcję ścieżek pieszo-rowerowych o pasie drogowym określonym liniami rozgraniczającymi;
- 29) **"tereny kolejki wąskotorowej"**, oznaczone symbolem **"KK"** - należy przez to rozumieć przeznaczenie ograniczone do zachowania istniejącego obszaru kolejowego kolejki wąskotorowej w granicach własności;
- 30) **"tereny infrastruktury technicznej – gazownictwo"**, oznaczonym symbolem **"GG"** - należy przez to rozumieć przeznaczenie ograniczone do zachowania istniejących oraz realizacji projektowanych obiektów budowlanych służących doprowadzaniu energii gazowej z niezbędnymi do ich funkcjonowania budynkami o pomieszczeniach technicznych i gospodarczych oraz dojeżdżalniami, dojazdami, miejscami postojowymi i obiektami infrastruktury technicznej;

- 31) "tereny infrastruktury technicznej – przepompownia ścieków", oznaczonym symbolem "Ks" - należy przez to rozumieć przeznaczenie ograniczone do utrzymania istniejących oraz realizacji projektowanych obiektów budowlanych służących odprowadzeniu ścieków z niezbędnymi do ich funkcjonowania dojazdami, dojazdami, miejscami postojowymi i obiektami infrastruktury technicznej.

Rozdział 2.

Zasady ochrony i kształtowania ład przestrzennego oraz zasady i warunki kształtowania zagospodarowania.

§ 5. Na obszarze objętym miejscowym planem ustala się ogólne zasady zagospodarowania oraz zasady identyfikacji ustaleń rysunków planu miejscowego:

- 1) linie rozgraniczające tereny o różnym przeznaczeniu lub zasadach zagospodarowania należy identyfikować w oparciu o ustalenia zawarte w przepisach § 6 do § 8 niniejszej uchwały, a w przypadku braku takich ustaleń w oparciu o:
 - a) punkty identyfikacyjne określone na rysunku planu,
 - b) trwałe naniesienia lub granice własności – jako linie (punkty) pokrywające się z tymi elementami rysunku planu;
- 2) w sytuacji wyczerpania warunków określonych w pkt 1 niniejszego paragrafu, linie rozgraniczające tereny o różnym przeznaczeniu lub zasadach zagospodarowania należy identyfikować w oparciu o miary graficzne z rysunku planu;
- 3) linie zabudowy – określono na rysunku planu punktami identyfikacyjnymi, lub zwymiarowaniem oraz warunkami zawartymi w tekście planu;
- 4) odcinek linii zabudowy określony na rysunku planu jednym punktem identyfikacyjnym jest linią równoległą do osi pasa drogowego;
- 5) odcinek linii zabudowy określony na rysunku planu dwoma punktami identyfikacyjnym jest linią prostą przechodzącą przez te punkty;
- 6) w sytuacji, gdy dla danego terenu (fragmentu terenu) nie określono linii zabudowy, należy przez to rozumieć, że linia pokrywa się z linią rozgraniczającą tereny o różnym przeznaczeniu lub zasadach zagospodarowania, przy zachowaniu przepisów odrębnych;
- 7) dopuszcza się zachowanie budynków, które są usytuowane fragmentem obrysu zewnętrznych murów pomiędzy linią zabudowy a linią rozgraniczającą ulicy, ale bez prawa rozbudowy w kierunku przylegającej drogi, pod warunkiem zachowania pozostałych ustaleń planu;
- 8) dopuszcza się zachowanie budynków, które są usytuowane całym obrysem zewnętrznych murów pomiędzy linią zabudowy a linią rozgraniczającą ulicy (drogi), ale bez prawa rozbudowy i nadbudowy;
- 9) w pasie terenu określonym linią zabudowy i linią rozgraniczającą ulicy obowiązuje zakaz realizacji tymczasowych obiektów budowlanych;
- 10) dopuszcza się wyznaczanie granic podziału nieruchomości bez ograniczeń zawartych w niniejszym planie w sytuacji, gdy nowa granica działki geodezyjnej pokrywa się z linią rozgraniczającą tereny o różnym przeznaczeniu lub różnych zasadach zagospodarowania;
- 11) w terenach, na których przeznaczenie umożliwia realizację budynków, dopuszczalne jest sytuowanie budynków zwróconych ścianą bez okien i drzwi, bezpośrednio przy granicy działki budowlanej lub zbliżenie na odległość 1,5 m od granicy z działką budowlaną, przy zachowaniu przepisów dotyczących dostępu do pomieszczeń naturalnego oświetlenia, zapewnienia w pomieszczeniach czasu nasłonecznienia, zachowania bezpieczeństwa pożarowego oraz przy zachowaniu pozostałych ustaleń planu;
- 12) ustala się zasady realizacji sieci infrastruktury technicznej (podziemnej i nadziemnej) wszystkich mediów:
 - a) w terenach przeznaczonych pod zabudowę oraz w ramach pasów drogowych dróg, dojeżdż i dojazdów na wszystkich odcinkach określonych ustaleniami miejscowego planu, przy zachowaniu możliwości zabudowy działek budowlanych ustalonych niniejszym planem oraz przepisów odrębnych,
 - b) w osiach istniejących sieci,

- c) w innych terenach przy zachowaniu pozostałych ustaleń planu;
- 13) w obrębie obszaru planu miejscowego obowiązuje zakaz realizacji turbin wiatrowych;
- 14) ograniczenia zagospodarowania terenów, zawarte w uchwale nie dotyczą inwestycji z zakresu łączności publicznej, przy zachowaniu możliwości zabudowy i zagospodarowania terenu określonego niniejszym planem miejscowym oraz zachowania przepisów odrębnych.

§ 6.1. W obszarze urbanistycznym Nr 2, wyznacza się tereny o różnym przeznaczeniu lub różnych zasadach zagospodarowania określone na rysunku nr 1 planu miejscowego liniami rozgraniczającymi oraz symbolem cyfrowym i literowym.

2. Ustala się przeznaczenie i szczególne warunki zagospodarowania oraz ograniczenia w użytkowaniu dla terenu o symbolu **2.1.1.KD-S**:

- 1) przeznaczenie: **tereny dróg publicznych – droga ekspresowa**;
- 2) zasady i warunki zagospodarowania:
 - a) fragment pasa drogowego drogi ekspresowej S8,
 - b) szerokość terenu pasa drogowego objętego planem od 6 m do 25 m, z uwzględnieniem przebiegu linii rozgraniczających według rysunku planu.

3. Ustala się przeznaczenie i szczególne warunki zagospodarowania oraz ograniczenia w użytkowaniu dla terenu o symbolu **2.1.2.KD-S**:

- 1) przeznaczenie: **tereny dróg publicznych – droga ekspresowa**;
- 2) zasady i warunki zagospodarowania:
 - a) fragment pasa drogowego drogi ekspresowej S8,
 - b) szerokość terenu pasa drogowego objętego planem od 3 m do 42 m, z uwzględnieniem przebiegu linii rozgraniczających według rysunku planu.

4. Ustala się przeznaczenie i szczególne warunki zagospodarowania oraz ograniczenia w użytkowaniu dla terenu o symbolu **2.1.3.KD-L**:

- 1) przeznaczenie: **tereny dróg publicznych - ulica lokalna**;
- 2) zasady i warunki zagospodarowania:
 - a) droga o jednej jezdni i dwóch pasach ruchu,
 - b) szerokość pasa drogowego od 0 m do 47 m, z uwzględnieniem przebiegu linii rozgraniczających według rysunku planu,
 - c) jezdnia o nawierzchni twardej.

5. Ustala się przeznaczenie i szczególne warunki zagospodarowania oraz ograniczenia w użytkowaniu dla terenu o symbolu **2.1.4.KD-L**:

- 1) przeznaczenie: **tereny dróg publicznych - ulica lokalna**;
- 2) zasady i warunki zagospodarowania:
 - a) droga o jednej jezdni i dwóch pasach ruchu,
 - b) szerokość pasa drogowego od 10 m do 43 m, z uwzględnieniem trójkątnego poszerzenia pasa drogowego w obrębie skrzyżowania o długości boków równoległych do osi jezdni, minimum 5,0 m, oraz przebiegu linii rozgraniczających według rysunku planu,
 - c) jezdnia o nawierzchni twardej,
 - d) teren bez dostępności komunikacyjnej do podstawowych pasów ruchu drogi ekspresowej S8.

6. Ustala się przeznaczenie i szczególne warunki zagospodarowania oraz ograniczenia w użytkowaniu dla terenu o symbolu **2.1.5.KD-D**:

1) przeznaczenie: **tereny dróg publicznych - ulica dojazdowa;**

2) zasady i warunki zagospodarowania:

- a) droga o jednej jezdni i dwóch pasach ruchu,
- b) szerokość pasa drogowego od 13 m do 36 m, z uwzględnieniem przebiegu linii rozgraniczających według rysunku planu,
- c) jezdnia o nawierzchni twardej,
- d) fragment terenu, położony jest w granicach projektowanego obszaru chronionego krajobrazu "Górnej i Środkowej Rawki",
- e) fragment terenu (według rysunku planu) położony jest w obszarze występowania stanowiska archeologicznego, realizacja robót ziemnych, związanych z dokonywaniem zmian charakteru dotychczasowej działalności na stanowisku archeologicznym regulują przepisy odrębne,
- f) fragment terenu położony jest w strefie ochrony archeologicznej, w przypadku robót ziemnych, związanych z dokonywaniem zmian charakteru dotychczasowej działalności na terenie strefy, nakazuje się przeprowadzenie badań archeologicznych w formie nadzorów.

7. Ustala się przeznaczenie i szczególne warunki zagospodarowania oraz ograniczenia w użytkowaniu dla terenu o symbolu **2.1.6.KK**:

1) przeznaczenie: **tereny kolejowe;**

2) zasady i warunki zagospodarowania:

- a) obszar kolejowy kolejki wąskotorowej,
- b) kolejka wąskotorowa wpisana do rejestru zabytków, realizacja zagospodarowania podlega nadzorowi konserwatorskiemu na warunkach przepisów odrębnych,
- c) w obszarze kolejowym, istniejące przejazdy kolejowe do zachowania,
- d) na odcinku dojazdowym do wiaduktu drogi S8, dopuszczalna realizacja elementów pasa drogowego ulicy lokalnej o symbolu 2.1.4.KD-L,

8. Ustala się przeznaczenie i szczególne warunki zagospodarowania oraz ograniczenia w użytkowaniu dla terenu o symbolu **2.1.7.Mu**:

1) przeznaczenie: **tereny zabudowy mieszkaniowej z usługami;**

2) zasady i warunki zagospodarowania terenu:

a) zasady zabudowy:

- dopuszcza się realizację budynków o funkcji usługowej lub lokali usługowych w budynkach mieszkalnych o udziale powierzchni użytkowej wszystkich budynków mieszkalnych i usługowych w obrębie działki budowlanej do 45%,
- budynki mieszkalne o wysokości do 25 m,
- wysokość budynków usługowych do 10 m,
- wysokość pozostałych budynków do 6 m,
- wysokość innych obiektów budowlanych niż budynki, licząc od powierzchni terenu do najwyższego punktu obiektu do 12 m,
- połacie dachowe o nachyleniu od 0,5 % do 100 %,
- wielkość powierzchni zabudowy w stosunku do powierzchni działki budowlanej do 70%,
- wskaźnik intensywności zabudowy na działce budowlanej od 0,2 do 3,6,
- odległość budynków mieszkalnych od północno-zachodniej granicy terenu, minimum 30 m,
- zakaz stosowania spadków lukarn począwszy od kalenicy dachu,

- zakaz realizacji loggii,

b) zasady ochrony środowiska, przyrody i krajobrazu:

- ustala się zasadę równoczesnej lub wyprzedzającej realizacji elementów infrastruktury technicznej zapewniającej ochronę wód przed zanieczyszczeniem w stosunku do realizacji obiektów i urządzeń dopuszczonych planem,
- w zakresie zaopatrzenia w energię ciepłą ustala się stosowanie czynników grzewczych zgodnie z przepisami odrębnymi,
- udział powierzchni terenu biologicznie czynnej, co najmniej 15 % działki budowlanej,
- obowiązuje zakaz realizacji przedsięwzięć mogących zawsze znacząco oddziaływać na środowisko,
- obowiązuje zakaz realizacji przedsięwzięć mogących potencjalnie znacząco oddziaływać na środowisko, z wyłączeniem budowy urządzeń infrastruktury technicznej,
- teren należy do rodzaju terenu o dopuszczalnym poziomie hałasu w środowisku jak dla terenów przeznaczonych pod zabudowę mieszkaniowo-usługową,

c) nie ustala się zasad ochrony dziedzictwa kulturowego i zabytków oraz dóbr kultury współczesnej,

d) zasady obsługi komunikacyjnej:

- dostępność komunikacyjną do działek budowlanych zapewnia ulica przylegająca do terenu oraz dojazdy,
- realizacja zjazdu z drogi publicznej na działkę budowlaną lub dojazd, na warunkach przepisów odrębnych,
- miejsca postojowe wyłącznie w obrębie działki budowlanej,

e) ustala się następujące wskaźniki wyposażenia w stanowiska do parkowania samochodów osobowych, minimum:

- jedno stanowisko na mieszkanie,
- dla obiektów usługowych, jedno stanowisko na każde rozpoczęte 100 m² powierzchni użytkowej,

f) obowiązuje wyznaczenie stanowisk przeznaczonych na parkowanie pojazdów zaopatrzonych w kartę parkingową w ilości 1 stanowisko na każde rozpoczęte 600 m² powierzchni użytkowej obiektu usługowego lub lokalu użytkowego, jeżeli łączna liczba stanowisk na działce budowlanej przekracza 6,

g) zasady obsługi systemami infrastruktury technicznej:

- zaopatrzenie w wodę z sieci wodociągowej,
- odprowadzenie ścieków do komunalnych urządzeń kanalizacyjnych,
- odprowadzenie wód opadowych lub roztopowych do sieci kanalizacji deszczowej, na nieutwardzony teren działki budowlanej, do dołów chłonnych lub do zbiorników retencyjnych, przy zachowaniu przepisów odrębnych,
- zaopatrzenie w energię elektryczną w oparciu o istniejące i projektowane (kablone) linie elektroenergetyczne średniego i niskiego napięcia oraz istniejące, położone poza terenem stacje transformatorowe ze średniego na niskie napięcie, także w przypadku zapotrzebowania - w oparciu o stację transformatorową wewnętrzną (kontenerową) sytuowaną na terenie,
- źródła ciepła w budynkach – lokalne lub zdalaczynne, przy zachowaniu przepisów odrębnych,
- usuwanie odpadów na zasadach określonych w obowiązujących przepisach w oparciu o niezbędne urządzenia służące gromadzeniu odpadów w celu ich przygotowania do transportu do miejsc odzysku lub przetwarzania,

h) sposoby i terminy tymczasowego zagospodarowania, urządzania i użytkowania terenu:

- nie ustala się sposobu i terminu tymczasowego zagospodarowania, urządzania i użytkowania terenów – ze względu na to, że nie przewiduje się możliwości zagospodarowania terenów i realizacji obiektów budowlanych o przeznaczeniu innym niż określone w planie,
- do czasu zabudowy i zagospodarowania działek budowlanych zgodnie z przeznaczeniem, dopuszcza się dotychczasowe użytkowanie terenów,

i) warunki zgodności podziału nieruchomości oraz połączenia i ponownego podziału nieruchomości przeznaczonej pod zabudowę z ustaleniami planu miejscowego w zakresie przeznaczenia terenu, jak i możliwości zagospodarowania wydzielonych działek gruntu:

- wydzielone fragmenty nieruchomości jako odrębne działki budowlane winny spełniać wymogi zagospodarowania odpowiednie dla kategorii przeznaczenia terenu,
- wielkość działki budowlanej zabudowy mieszkaniowej jednorodzinnej minimum 200 m² przy zachowaniu szerokość frontu działek od strony drogi publicznej lub dojazdu, minimum 6,25 m,
- wielkość działki budowlanej zabudowy mieszkaniowej wielorodzinnej, minimum 1000 m², przy zachowaniu szerokość frontu działek od strony drogi publicznej lub dojazdu, minimum 10 m,
- nowe granice nieruchomości winny zachować kąt 90° z tolerancją (+ -) 5° w stosunku do osi pasa drogowego przyległej ulicy (dojazd) lub być równoległe albo prostopadłe do istniejących granic działek ewidencyjnych,
- fragment działki przeznaczony w ramach działki budowlanej pod dojazd, winien posiadać szerokość minimum 5 m,
- działki gruntu, niespełniające powyższych warunków mogą być wydzielane wyłącznie jako części uzupełniające innych nieruchomości w celu powiększenia działki budowlanej,
- działka budowlana dla stacji transformatorowej, o wymiarach minimum 6 m x 5 m z bezpośrednim dostępem do drogi publicznej lub dojazdu,

j) przy przeprowadzeniu scaleń i podziałów nieruchomości obowiązują warunki określone w lit. „i”.

9. Ustala się przeznaczenie i szczególne warunki zagospodarowania oraz ograniczenia w użytkowaniu dla terenu o symbolu **2.1.8.U**:

1) przeznaczenie: **tereny zabudowy usługowej**;

2) zasady i warunki zagospodarowania terenu:

a) zasady zabudowy:

- dopuszcza się realizację lokali mieszkalnych w budynku usługowym o udziale procentowym powierzchni użytkowej do 45%,
- budynki usługowe o wysokości do 15 m,
- wysokość pozostałych budynków do 6 m,
- wysokość innych obiektów budowlanych niż budynki, licząc od powierzchni terenu do najwyższego punktu obiektu do 12 m,
- połacie dachowe o nachyleniu od 20 % do 100 %,
- wielkość powierzchni zabudowy w stosunku do powierzchni działki budowlanej do 70%,
- wskaźnik intensywności zabudowy na działce budowlanej od 0,3 do 2,
- zakaz stosowania spadków lukarn począwszy od kalenicy dachu,
- zakaz realizacji loggii,
- odległość budynków z lokalem mieszkalnym od zachodniej granicy terenu, minimum 30 m,

- ustala się granice pasa ochronnego (technologicznego) od napowietrznej linii elektroenergetycznej 15 kV o szerokości 7,5 m licząc od osi linii w obydwie strony, w którym obowiązuje zakaz budowy nowych budynków z pomieszczeniami przeznaczonymi na pobyt ludzi oraz tworzenia hałd i nasypów, obowiązuje wysokość drzew i krzewów do 3,5 m, a realizacja pozostałych obiektów budowlanych wymaga zachowania warunków bezpieczeństwa i prawidłowej eksploatacji tej linii, określonych w przepisach odrębnych, odnoszących się do bezpieczeństwa i higieny pracy,
 - w sytuacji likwidacji linii lub przebudowy linii na podziemną, warunek dotyczący pasa ochronnego od napowietrznej linii elektroenergetycznej 15 kV przestaje obowiązywać,
- b) zasady ochrony środowiska, przyrody i krajobrazu:
- ustala się zasadę równoczesnej lub wyprzedzającej realizacji elementów infrastruktury technicznej zapewniającej ochronę wód przed zanieczyszczeniem w stosunku do realizacji obiektów i urządzeń dopuszczonych planem,
 - w zakresie zaopatrzenia w energię ciepłą ustala się stosowanie czynników grzewczych zgodnie z przepisami odrębnymi,
 - udział powierzchni terenu biologicznie czynnej, co najmniej 10 % działki budowlanej,
 - obowiązuje zakaz realizacji przedsięwzięć mogących zawsze znacząco oddziaływać na środowisko,
 - obowiązuje zakaz realizacji przedsięwzięć mogących potencjalnie znacząco oddziaływać na środowisko, z wyłączeniem budowy urządzeń infrastruktury technicznej,
 - teren należy do rodzaju terenu o dopuszczalnym poziomie hałasu w środowisku jak dla terenów przeznaczonych pod zabudowę mieszkaniowo-usługową,
- c) nie ustala się zasad ochrony dziedzictwa kulturowego i zabytków oraz dóbr kultury współczesnej,
- d) zasady obsługi komunikacyjnej:
- dostępność komunikacyjną do działek budowlanych zapewnia istniejąca ulica przylegająca do terenu oraz dojazdu,
 - realizacja zjazdu z drogi publicznej na działkę budowlaną lub dojazd, na warunkach przepisów odrębnych,
 - miejsca postojowe wyłącznie w obrębie działki budowlanej,
- e) ustala się następujące wskaźniki wyposażenia w stanowiska do parkowania samochodów osobowych, minimum:
- jedno stanowisko na mieszkanie,
 - dla obiektów usługowych, jedno stanowisko na każde rozpoczęte 200 m² powierzchni użytkowej,
- f) obowiązuje wyznaczenie stanowisk przeznaczonych na parkowanie pojazdów zaopatrzonych w kartę parkingową w ilości 1 stanowisko na każde rozpoczęte 600 m² powierzchni użytkowej obiektu usługowego lub lokalu użytkowego jeżeli łączna liczba stanowisk na działce budowlanej przekracza 6,
- g) zasady obsługi systemami infrastruktury technicznej:
- zaopatrzenie w wodę z sieci wodociągowej,
 - odprowadzenie ścieków do komunalnych urządzeń kanalizacyjnych,
 - odprowadzenie wód opadowych lub roztopowych do sieci kanalizacji deszczowej, na nieutwardzony teren działki budowlanej, do dołów chłonnych lub do zbiorników retencyjnych, przy zachowaniu przepisów odrębnych,
 - zaopatrzenie w energię elektryczną w oparciu o istniejące i projektowane (kablone) linie elektroenergetyczne średniego i niskiego napięcia oraz istniejące, położone poza terenem stacje transformatorowe ze średniego na niskie napięcie, także w przypadku zapotrzebowania - w oparciu o stację transformatorową wnątrzną (kontenerową) sytuowaną na terenie,
 - źródła ciepła w budynkach – lokalne lub zdalaczynne przy zachowaniu przepisów odrębnych,

- dopuszcza się realizację wolnostojących urządzeń fotowoltaicznych o mocy zainstalowanej nie większej niż 500 kW,
- usuwanie odpadów na zasadach określonych w obowiązujących przepisach w oparciu o niezbędne urządzenia służące gromadzeniu odpadów w celu ich przygotowania do transportu do miejsc odzysku lub przetwarzania,

h) sposoby i terminy tymczasowego zagospodarowania, urządzania i użytkowania terenu:

- nie ustala się sposobu i terminu tymczasowego zagospodarowania, urządzania i użytkowania terenów – ze względu na to, że nie przewiduje się możliwości zagospodarowania terenów i realizacji obiektów budowlanych o przeznaczeniu innym niż określone w planie,
- do czasu zabudowy i zagospodarowania działek budowlanych zgodnie z przeznaczeniem, dopuszcza się dotychczasowe użytkowanie terenów,

i) warunki zgodności podziału nieruchomości oraz połączenia i ponownego podziału nieruchomości przeznaczonej pod zabudowę z ustaleniami planu miejscowego w zakresie przeznaczenia terenu, jak i możliwości zagospodarowania wydzielonych działek gruntu:

- wydzielone fragmenty nieruchomości jako odrębne działki budowlane winny spełniać wymogi zagospodarowania odpowiednie dla kategorii przeznaczenia terenu,
- działki budowlane o wielkości minimum 400 m² i szerokość frontu działki od strony drogi publicznej lub dojazdu minimum 8 m,
- nowe granice działki budowlanej winny zachować kąt 90° z tolerancją (+ -) 5° w stosunku do osi pasa drogowego przyległej ulicy lub dojazd oraz być równoległe albo prostopadłe do istniejących granic działek ewidencyjnych,
- działki gruntu, niespełniające powyższych warunków mogą być wydzielane wyłącznie jako części uzupełniające innych nieruchomości w celu powiększenia działki budowlanej,
- fragment działki przeznaczony w ramach działki budowlanej pod dojazd, winien posiadać szerokość minimum 5 m (ustalenie dotyczy odpowiednio wydzielanych dojazdów do nieruchomości pozostających po wydzieleniu działki lub działek budowlanych),
- działki gruntu pod stację transformatorową wewnętrzną (kontenerową) o wymiarach minimum 5 m na 6 m z dostępem do drogi publicznej lub dojazdu,

j) przy przeprowadzeniu scaleń i podziałów nieruchomości obowiązują warunki określone w lit. „i”.

10. Ustala się przeznaczenie i szczególne warunki zagospodarowania oraz ograniczenia w użytkowaniu dla terenu o symbolu **2.1.9.U**:

1) przeznaczenie: **tereny zabudowy usługowej**;

2) zasady i warunki zagospodarowania terenu:

a) zasady zabudowy:

- istniejące budynki mieszkalne do zachowania lub zmiany funkcji na zgodną z przeznaczeniem,
- dopuszcza się realizację lokali mieszkalnych w budynku usługowym o udziale procentowym powierzchni użytkowej do 45%,
- budynki o wysokości do 18 m,
- wysokość pozostałych budynków do 6 m,
- wysokość innych obiektów budowlanych niż budynki, licząc od powierzchni terenu do najwyższego punktu obiektu do 12 m,
- połacie dachowe o nachyleniu od 5 % do 100 %,
- wielkość powierzchni zabudowy w stosunku do powierzchni działki budowlanej do 70%,
- wskaźnik intensywności zabudowy na działce budowlanej od 0,2 do 2,

- odległość budynków mieszkalnych od zachodniej granicy terenu, minimum 30 m,
 - zakaz stosowania spadków przekryć lukarn począwszy od kalenicy dachu,
 - zakaz realizacji loggii,
 - ustala się granice pasa ochronnego (technologicznego) od napowietrznej linii elektroenergetycznej 15 kV o szerokości 7,5 m licząc od osi linii w obydwie strony, w którym obowiązuje zakaz budowy nowych budynków z pomieszczeniami przeznaczonymi na pobyt ludzi oraz tworzenia hałd i nasypów, obowiązuje wysokość drzew i krzewów do 3,5 m, a realizacja pozostałych obiektów budowlanych wymaga zachowania warunków bezpieczeństwa i prawidłowej eksploatacji tej linii, określonych w przepisach odrębnych, odnoszących się do bezpieczeństwa i higieny pracy,
 - w sytuacji likwidacji linii lub przebudowy linii na podziemną, warunek dotyczący pasa ochronnego od napowietrznej linii elektroenergetycznej 15 kV przestaje obowiązywać,
- b) zasady ochrony środowiska, przyrody i krajobrazu:
- ustala się zasadę równoczesnej lub wyprzedzającej realizacji elementów infrastruktury technicznej zapewniającej ochronę wód przed zanieczyszczeniem w stosunku do realizacji obiektów i urządzeń dopuszczonych planem,
 - w zakresie zaopatrzenia w energię ciepłą ustala się stosowanie czynników grzewczych zgodnie z przepisami odrębnymi,
 - udział powierzchni terenu biologicznie czynnej co najmniej 15 % działki budowlanej,
 - obowiązuje zakaz realizacji przedsięwzięć mogących zawsze znacząco oddziaływać na środowisko,
 - obowiązuje zakaz realizacji przedsięwzięć mogących potencjalnie znacząco oddziaływać na środowisko, z wyłączeniem budowy urządzeń infrastruktury technicznej,
 - teren należy do rodzaju terenu o dopuszczalnym poziomie hałasu w środowisku jak dla terenów przeznaczonych pod zabudowę mieszkaniowo-usługową,
- c) nie ustala się zasad ochrony dziedzictwa kulturowego i zabytków oraz dóbr kultury współczesnej,
- d) zasady obsługi komunikacyjnej:
- dostępność komunikacyjną do działek budowlanych zapewnia ulica przylegająca do terenu oraz dojazdy,
 - realizacja zjazdu z drogi publicznej na działkę budowlaną lub dojazd, na warunkach przepisów odrębnych,
 - miejsca postojowe wyłącznie w obrębie działki budowlanej,
- e) ustala się następujące wskaźniki wyposażenia w stanowiska do parkowania samochodów osobowych, minimum:
- jedno stanowisko na mieszkanie,
 - dla obiektów usługowych, jedno stanowisko na każde rozpoczęte 100 m² powierzchni użytkowej,
- f) obowiązuje wyznaczenie stanowisk przeznaczonych na parkowanie pojazdów zaopatrzonych w kartę parkingową w ilości 1 stanowisko na każde rozpoczęte 600 m² powierzchni użytkowej obiektu usługowego lub lokalu użytkowego jeżeli łączna liczba stanowisk na działce budowlanej przekracza 6,
- g) zasady obsługi systemami infrastruktury technicznej:
- zaopatrzenie w wodę z sieci wodociągowej,
 - odprowadzenie ścieków do komunalnych urządzeń kanalizacyjnych,
 - odprowadzenie wód opadowych lub roztopowych do sieci kanalizacji deszczowej, na nieutwardzony teren działki budowlanej, do dołów chłonnych lub do zbiorników retencyjnych, przy zachowaniu przepisów odrębnych,

- zaopatrzenie w energię elektryczną w oparciu o istniejące i projektowane (kablowe) linie elektroenergetyczne średniego i niskiego napięcia oraz istniejące, położone poza terenem stacje transformatorowe ze średniego na niskie napięcie, także w przypadku zapotrzebowania - w oparciu o stację transformatorową wewnętrzną (kontenerową) sytuowaną na terenie,
- źródła ciepła w budynkach – lokalne lub zdalacynne przy zachowaniu przepisów odrębnych,
- dopuszcza się realizację wolnostojących urządzeń fotowoltaicznych o mocy zainstalowanej nie większej niż 500 kW,
- usuwanie odpadów na zasadach określonych w obowiązujących przepisach w oparciu o niezbędne urządzenia służące gromadzeniu odpadów w celu ich przygotowania do transportu do miejsc odzysku lub przetwarzania,

h) sposoby i terminy tymczasowego zagospodarowania, urządzania i użytkowania terenu:

- nie ustala się sposobu i terminu tymczasowego zagospodarowania, urządzania i użytkowania terenów – ze względu na to, że nie przewiduje się możliwości zagospodarowania terenów i realizacji obiektów budowlanych o przeznaczeniu innym niż określone w planie,
- do czasu zabudowy i zagospodarowania działek budowlanych zgodnie z przeznaczeniem, dopuszcza się dotychczasowe użytkowanie terenów,

i) warunki zgodności podziału nieruchomości oraz połączenia i ponownego podziału nieruchomości przeznaczonej pod zabudowę z ustaleniami planu miejscowego w zakresie przeznaczenia terenu, jak i możliwości zagospodarowania wydzielonych działek gruntu:

- wydzielone fragmenty nieruchomości jako odrębne działki budowlane winny spełniać wymogi zagospodarowania odpowiednie dla kategorii przeznaczenia terenu,
- działki budowlane o wielkości minimum 500 m² i szerokość frontu działki od strony przylegającej drogi lub dojazdu minimum 10 m,
- nowe granice nieruchomości winny zachować kąt 90° z tolerancją (+ -) 5° w stosunku do osi pasa drogowego przyległej ulicy (dojazd) lub być równoległe albo prostopadłe do istniejących granic działek ewidencyjnych,
- fragment działki przeznaczony w ramach działki budowlanej pod dojazd, winien posiadać szerokość minimum 5 m,
- działki gruntu, niespełniające powyższych warunków mogą być wydzielane wyłącznie jako części uzupełniające innych nieruchomości w celu powiększenia działki budowlanej,
- działki gruntu pod stację transformatorową wewnętrzną (kontenerową) o wymiarach minimum 5 m na 6 m z dostępem do drogi publicznej lub dojazdu,

j) przy przeprowadzeniu scaleń i podziałów nieruchomości obowiązują warunki określone w lit. „i”.

11. Ustala się przeznaczenie i szczególne warunki zagospodarowania oraz ograniczenia w użytkowaniu dla terenu o symbolu **2.1.10.MNu**:

1) przeznaczenie: **tereny zabudowy mieszkaniowej jednorodzinnej z usługami**;

2) zasady i warunki zagospodarowania terenu:

a) zasady zabudowy:

- budynki mieszkalne o wysokości do 11 m,
- wysokość budynków usługowych do 9 m,
- wysokość pozostałych budynków, jedna kondygnacja nadziemna, maksymalnie do 6 m,
- połacie dachowe o nachyleniu od 30 % do 100 %,
- wielkość powierzchni zabudowy w stosunku do powierzchni działki budowlanej do 60%,
- wskaźnik intensywności zabudowy na działce budowlanej od 0,2 do 1,

- zakaz stosowania spadków przekryć lukarn począwszy od kalenicy dachu,
- zakaz realizacji loggii,

b) zasady ochrony środowiska, przyrody i krajobrazu:

- ustala się zasadę równoczesnej lub wyprzedzającej realizacji elementów infrastruktury technicznej zapewniającej ochronę wód przed zanieczyszczeniem w stosunku do realizacji obiektów i urządzeń dopuszczonych planem,
- w zakresie zaopatrzenia w energię ciepłą obowiązuje stosowanie czynników grzewczych zgodnie z przepisami odrębnymi,
- udział powierzchni biologicznie czynnej, co najmniej 15 % działki budowlanej,
- obowiązuje zakaz realizacji przedsięwzięć mogących zawsze znacząco oddziaływać na środowisko,
- obowiązuje zakaz realizacji przedsięwzięć mogących potencjalnie znacząco oddziaływać na środowisko, z wyłączeniem budowy urządzeń infrastruktury technicznej,
- teren należy do rodzaju terenu o dopuszczalnym poziomie hałasu w środowisku jak dla terenów przeznaczonych pod zabudowę mieszkaniowo-usługową,

c) nie ustala się zasad ochrony dziedzictwa kulturowego i zabytków oraz dóbr kultury współczesnej,

d) zasady obsługi komunikacyjnej:

- dostępność komunikacyjną do działek budowlanych zapewnia ulica przylegająca do terenu oraz dojazd,
- realizacja zjazdu z drogi publicznej na działkę budowlaną lub dojazd, na warunkach przepisów odrębnych,
- miejsca postojowe wyłącznie w obrębie działki budowlanej,

e) ustala się następujące wskaźniki wyposażenia w stanowiska do parkowania samochodów osobowych, minimum:

- jedno stanowisko na mieszkanie,
- dla obiektów usługowych, jedno stanowisko na każde rozpoczęte 100 m² powierzchni użytkowej,

f) obowiązuje wyznaczenie stanowisk przeznaczonych do parkowania pojazdów zaopatrzonych w kartę parkingową w ilości 1 stanowisko na każde rozpoczęte 600 m² powierzchni użytkowej obiektu usługowego lub lokalu użytkowego jeżeli łączna liczba stanowisk na działce budowlanej przekracza 6,

g) zasady obsługi systemami infrastruktury technicznej:

- zaopatrzenie w wodę z sieci wodociągowej,
- odprowadzenie ścieków do komunalnych urządzeń kanalizacyjnych,
- odprowadzenie wód opadowych lub roztopowych do sieci kanalizacji deszczowej, na nieutwardzony teren działki budowlanej, do dołów chłonnych lub do zbiorników retencyjnych, przy zachowaniu przepisów odrębnych,
- doprowadzenie energii elektrycznej z istniejących (lub projektowanych) linii niskiego napięcia,
- źródła ciepła w budynkach – lokalne lub zdalaczynne, przy zachowaniu przepisów odrębnych,
- usuwanie odpadów na zasadach określonych w obowiązujących przepisach w oparciu o niezbędne urządzenia służące gromadzeniu odpadów w celu ich przygotowania do transportu do miejsc odzysku lub przetwarzania,

h) sposoby i terminy tymczasowego zagospodarowania, urządzania i użytkowania terenu:

- nie ustala się sposobu i terminu tymczasowego zagospodarowania, urządzania i użytkowania terenów – ze względu na to, że nie przewiduje się możliwości zagospodarowania terenów i realizacji obiektów budowlanych o przeznaczeniu innym niż określone w planie,

- do czasu zabudowy i zagospodarowania działek budowlanych zgodnie z przeznaczeniem, dopuszcza się dotychczasowe użytkowanie terenów,
- i) warunki zgodności podziału nieruchomości oraz połączenia i ponownego podziału nieruchomości przeznaczonej pod zabudowę z ustaleniami planu miejscowego w zakresie przeznaczenia terenu, jak i możliwości zagospodarowania wydzielonych działek gruntu:
 - wydzielone fragmenty nieruchomości jako odrębne działki budowlane winny spełniać wymogi zagospodarowania odpowiednie dla kategorii przeznaczenia terenu,
 - działki budowlane o wielkości minimum 400 m²,
 - szerokość frontu działek od strony drogi publicznej minimum 20 m,
 - szerokość frontu działek od strony dojazdu minimum 5 m,
 - nowe granice nieruchomości winny zachować kąt 90° z tolerancją (+ -) 5° w stosunku do osi pasa drogowego przyległej ulicy (dojazdu) lub być równoległe albo prostopadłe do istniejących granic działek ewidencyjnych,
 - działki gruntu, niespełniające powyższych warunków mogą być wydzielane wyłącznie jako części uzupełniające innych nieruchomości w celu powiększenia działki budowlanej,
 - fragment działki przeznaczony w ramach działki budowlanej pod dojazd, winien posiadać szerokość minimum 5 m (ustalenie dotyczy odpowiednio wydzielanych dojazdów do nieruchomości pozostających po wydzieleniu działki lub działek budowlanych),
- j) przy przeprowadzeniu scaleń i podziałów nieruchomości obowiązują warunki określone w lit. „i”.

12. Ustala się przeznaczenie i szczególne warunki zagospodarowania oraz ograniczenia w użytkowaniu dla terenu o symbolu **2.1.11.U**:

1) przeznaczenie: **tereny zabudowy usługowej**;

2) zasady i warunki zagospodarowania terenu:

a) zasady zabudowy:

- dopuszcza się realizację lokali mieszkalnych w budynku usługowym lub budynku mieszkalnego, o udziale procentowym powierzchni użytkowej do 45%,
- istniejące budynki mieszkalne do zachowania lub zmiany funkcji na zgodną z przeznaczeniem,
- budynki o wysokości do 18 m,
- wysokość pozostałych budynków do 6 m,
- wysokość innych obiektów budowlanych niż budynki, licząc od powierzchni terenu do najwyższego punktu obiektu do 12 m,
- połacie dachowe o nachyleniu od 5 % do 100 %,
- wielkość powierzchni zabudowy w stosunku do powierzchni działki budowlanej do 70%,
- wskaźnik intensywności zabudowy na działce budowlanej od 0,05 do 2,
- zakaz stosowania spadków przekryć lukarn począwszy od kalenicy dachu,
- zakaz realizacji loggii,
- ustala się granice pasa ochronnego (technologicznego) od napowietrznej linii elektroenergetycznej 15 kV o szerokości 7,5 m licząc od osi linii w obydwie strony, w którym obowiązuje zakaz budowy nowych budynków z pomieszczeniami przeznaczonymi na pobyt ludzi oraz tworzenia hałd i nasypów, obowiązuje wysokość drzew i krzewów do 3,5 m, a realizacja pozostałych obiektów budowlanych wymaga zachowania warunków bezpieczeństwa i prawidłowej eksploatacji tej linii, określonych w przepisach odrębnych, odnoszących się do bezpieczeństwa i higieny pracy,
- w sytuacji likwidacji linii lub przebudowy linii na podziemną, warunek dotyczący pasa ochronnego od napowietrznej linii elektroenergetycznej 15 kV przestaje obowiązywać,

b) zasady ochrony środowiska, przyrody i krajobrazu:

- ustala się zasadę równoczesnej lub wyprzedzającej realizacji elementów infrastruktury technicznej zapewniającej ochronę wód przed zanieczyszczeniem w stosunku do realizacji obiektów i urządzeń dopuszczonych planem,
- w zakresie zaopatrzenia w energię ciepłą ustala się stosowanie czynników grzewczych zgodnie z przepisami odrębnymi,
- udział powierzchni terenu biologicznie czynnej co najmniej 15 % działki budowlanej,
- obowiązuje zakaz realizacji przedsięwzięć mogących zawsze znacząco oddziaływać na środowisko,
- obowiązuje zakaz realizacji przedsięwzięć mogących potencjalnie znacząco oddziaływać na środowisko z wyłączeniem budowy urządzeń infrastruktury technicznej,
- teren należy do rodzaju terenu o dopuszczalnym poziomie hałasu w środowisku jak dla terenów przeznaczonych pod zabudowę mieszkaniowo-usługową,

c) nie ustala się zasad ochrony dziedzictwa kulturowego i zabytków oraz dóbr kultury współczesnej,

d) zasady obsługi komunikacyjnej:

- dostępność komunikacyjną do działek budowlanych zapewnia ulica przylegająca do terenu oraz dojazd,
- realizacja zjazdu z drogi publicznej na działkę budowlaną lub dojazd, na warunkach przepisów odrębnych,
- miejsca postojowe wyłącznie w obrębie działki budowlanej,

e) ustala się następujące wskaźniki wyposażenia w stanowiska do parkowania samochodów osobowych, minimum:

- jedno stanowisko na mieszkanie,
- dla obiektów usługowych, jedno stanowisko na każde rozpoczęte 100 m² powierzchni użytkowej,

f) obowiązuje wyznaczenie stanowisk przeznaczonych na parkowanie pojazdów zaopatrzonych w kartę parkingową w ilości 1 stanowisko na każde rozpoczęte 600 m² powierzchni użytkowej obiektu usługowego lub lokalu użytkowego jeżeli łączna liczba stanowisk na działce budowlanej przekracza 6,

g) zasady obsługi systemami infrastruktury technicznej:

- zaopatrzenie w wodę z sieci wodociągowej,
- odprowadzenie ścieków do komunalnych urządzeń kanalizacyjnych,
- odprowadzenie wód opadowych lub roztopowych do sieci kanalizacji deszczowej, na nieutwardzony teren działki budowlanej, do dołów chłonnych lub do zbiorników retencyjnych, przy zachowaniu przepisów odrębnych,
- zaopatrzenie w energię elektryczną w oparciu o istniejące i projektowane (kablone) linie elektroenergetyczne średniego i niskiego napięcia oraz istniejące, położone poza terenem stacje transformatorowe ze średniego na niskie napięcie, także w przypadku zapotrzebowania - w oparciu o stację transformatorową wewnętrzną (kontenerową) sytuowaną na terenie,
- źródła ciepła w budynkach – lokalne lub zdalaczynne przy zachowaniu przepisów odrębnych,
- dopuszcza się realizację wolnostojących urządzeń fotowoltaicznych o mocy zainstalowanej nie większej niż 500 kW,
- usuwanie odpadów na zasadach określonych w obowiązujących przepisach w oparciu o niezbędne urządzenia służące gromadzeniu odpadów w celu ich przygotowania do transportu do miejsc odzysku lub przetwarzania,

h) sposoby i terminy tymczasowego zagospodarowania, urządzania i użytkowania terenu:

- nie ustala się sposobu i terminu tymczasowego zagospodarowania, urządzania i użytkowania terenów – ze względu na to, że nie przewiduje się możliwości zagospodarowania terenów i realizacji obiektów budowlanych o przeznaczeniu innym niż określone w planie,
- do czasu zabudowy i zagospodarowania działek budowlanych zgodnie z przeznaczeniem, dopuszcza się dotychczasowe użytkowanie terenów,

i) warunki zgodności podziału nieruchomości oraz połączenia i ponownego podziału nieruchomości przeznaczonej pod zabudowę z ustaleniami planu miejscowego w zakresie przeznaczenia terenu, jak i możliwości zagospodarowania wydzielonych działek gruntu:

- wydzielone fragmenty nieruchomości jako odrębne działki budowlane winny spełniać wymogi zagospodarowania odpowiednie dla kategorii przeznaczenia terenu,
- działki budowlane o wielkości minimum 500 m² i szerokość frontu działki od strony przylegające drogi lub dojazdu minimum 10 m,
- nowe granice nieruchomości winny zachować kąt 90° z tolerancją (+ -) 5° w stosunku do osi pasa drogowego przyległej ulicy (dojazd) lub być równoległe albo prostopadłe do istniejących granic działek ewidencyjnych,
- fragment działki przeznaczony w ramach działki budowlanej pod dojazd, winien posiadać szerokość minimum 5 m,
- działki gruntu, niespełniające powyższych warunków mogą być wydzielane wyłącznie jako części uzupełniające innych nieruchomości w celu powiększenia działki budowlanej,
- działki gruntu pod stację transformatorową wewnętrzną (kontenerową) o wymiarach minimum 5 m na 6 m z dostępem do drogi publicznej lub dojazdu,

j) przy przeprowadzeniu scaleń i podziałów nieruchomości obowiązują warunki określone w lit. „i”.

13. Ustala się przeznaczenie i szczególne warunki zagospodarowania oraz ograniczenia w użytkowaniu dla terenu o symbolu **2.1.12.P**:

1) przeznaczenie: **tereny obiektów produkcyjnych, składów i magazynów**;

2) zasady i warunki zagospodarowania terenu:

a) zasady zabudowy:

- dopuszcza się realizację obiektów budowlanych i urządzeń, przekraczających granicę pomiędzy miastem Rawa Mazowiecka i gminą Rawa Mazowiecka, pod warunkiem spełnienia przepisów prawa miejscowego obowiązujących na terenie gminy,
- dopuszcza się w ramach zabudowy produkcyjnej, składów i magazynów, realizację budynków o funkcji usługowej lub lokali usługowych w budynkach o funkcji składów i magazynów o udziale powierzchni użytkowej wszystkich budynków w obrębie działki budowlanej do 20%, z wyłączeniem funkcji handlu o powierzchni sprzedaży powyżej 800 m²,
- budynki o wysokości do 45 m,
- połacie dachowe o nachyleniu od 0,5 % do 100 %,
- dopuszcza się stosowanie przekryć: sferycznych, pneumatycznych, namiotowych, zielonych w tym o profilach łukowych,
- wielkość powierzchni zabudowy w stosunku do powierzchni działki budowlanej do 80%,
- wskaźnik intensywności zabudowy na działce budowlanej od 0,05 do 3,0,

- ustala się granice pasa ochronnego (technologicznego) od napowietrznej linii elektroenergetycznej 15 kV o szerokości 7,5 m licząc od osi linii w obydwie strony, w którym obowiązuje zakaz budowy budynków z pomieszczeniami przeznaczonymi na pobyt ludzi oraz tworzenia hałd i nasypów, obowiązuje wysokość drzew i krzewów do 3,5 m, a realizacja pozostałych obiektów budowlanych wymaga zachowania warunków bezpieczeństwa i prawidłowej eksploatacji tej linii, określonych w przepisach odrębnych, odnoszących się do bezpieczeństwa i higieny pracy,
- w sytuacji likwidacji linii lub przebudowy linii na podziemną, warunek dotyczący pasa ochronnego od napowietrznej linii elektroenergetycznej 15 kV przestaje obowiązywać,

b) zasady ochrony środowiska, przyrody i krajobrazu kulturowego:

- ustala się zasadę równoczesnej lub wyprzedzającej realizacji elementów infrastruktury technicznej zapewniającej ochronę wód przed zanieczyszczeniem w stosunku do terminów realizacji obiektów i urządzeń ustalonego planem zagospodarowania terenu,
- w zakresie zaopatrzenia w energię ciepłą obowiązuje stosowanie czynników grzewczych zgodnie z przepisami odrębnymi,
- dopuszcza się realizację wolnostojących urządzeń fotowoltaicznych o mocy zainstalowanej powyżej 500 kW, pod warunkiem zachowania zasięgu strefy ochronnej związanej z ograniczeniami w zabudowie oraz zagospodarowaniu terenu niewykraczającym poza granice wyznaczonego terenu,
- udział powierzchni terenu biologicznie czynnej, co najmniej 5% działki budowlanej,
- obowiązuje zachowanie jakości środowiska na granicy działki budowlanej, do której inwestor posiada tytuł prawny, odpowiednich dla przeznaczenia terenu określonego dla działek sąsiednich,
- teren nie podlega ochronie przed hałasem w myśl przepisów odrębnych,
- obowiązuje zakaz budowy zakładów o zwiększonym lub dużym ryzyku wystąpienia poważnych awarii w rozumieniu przepisów odrębnych,
- dopuszcza się realizację ekranów akustycznych bezpośrednio przy granicy terenów podlegających ochronie przed hałasem,
- dopuszcza się realizację przedsięwzięć mogących (zawsze lub potencjalnie) znacząco oddziaływać na środowisko,

c) fragment terenu położony jest w strefie ochrony archeologicznej, w przypadku robót ziemnych, związanych z dokonywaniem zmian charakteru dotychczasowej działalności na terenie strefy, nakazuje się przeprowadzenie badań archeologicznych w formie nadzorów,

d) zasady obsługi komunikacyjnej:

- dostępność komunikacyjną do działek budowlanych zapewnia ulica przylegająca do terenu, drogi wewnętrzne oraz dojazdy niewyodrębnione niniejszym planem (położone w granicach działek budowlanych lub do nich styczne),
- realizacja zjazdu z drogi publicznej na działkę budowlaną na warunkach przepisów odrębnych,
- realizacja obiektów o funkcji usługowej lub o funkcji techniczno-produkcyjnej na poszczególnych działkach budowlanych, wymaga budowy zatoki postojowej poza podstawowymi pasami ruchu drogi obsługującej lub stanowisk do parkowania przy zachowaniu przepisów odrębnych,
- dopuszcza się realizację stanowisk do parkowania w pasach drogowych dróg wewnętrznych i dojazdów obsługujących działki budowlane oraz w ramach parkingów zakładowych na warunkach przepisów odrębnych,

e) ustala się następujące wskaźniki wyposażenia w stanowiska do parkowania samochodów osobowych, minimum:

- dla obiektów produkcyjnych, składów i magazynów minimum – 1 stanowisko na 10 jednocześnie zatrudnionych na najliczniejszej zmianie,
- dla obiektów usługowych, jedno stanowisko na każde rozpoczęte 100 m² powierzchni użytkowej,

- f) obowiązuje wyznaczenie stanowisk przeznaczonych do parkowania pojazdów zaopatrzonych w kartę parkingową w ilości 1 stanowisko na każde rozpoczęte 600 m² powierzchni użytkowej obiektu usługowego lub lokalu użytkowego jeżeli łączna liczba stanowisk na działce budowlanej przekracza 6,
- g) ustala się następujące wskaźniki wyposażenia terenu w stanowiska do parkowania i stanowiska wyładownicze (liczone łącznie) dla samochodów ciężarowych, minimum 1 stanowisko na każde 4000 m² powierzchni użytkowej budynków,
- h) ustala się zasady realizacji sieci infrastruktury technicznej (podziemnej i nadziemnej) wszystkich mediów:
- w ramach pasów drogowych dróg wewnętrznych, dojeżdż i dojazdów, zgodnie z przepisami odrębnymi,
 - w ramach pasów przylegających do terenów komunikacji (przy drogach, przy dojeżdżiach i dojazdach) o granicach określonych liniami zabudowy i linią rozgraniczającą terenów komunikacji (ulic, dojeżdż i dojazdów), przy zachowaniu możliwości zabudowy działek budowlanych ustalonych niniejszym planem oraz przepisów odrębnych,
 - w osiach istniejących sieci,
- i) zasady obsługi systemami infrastruktury technicznej:
- dla wszystkich terenów, na których dopuszczona jest zabudowa przewiduje się budowę oraz dopuszcza się realizację sieci i urządzeń energetycznych (elektroenergetycznych, ciepłowniczych i gazowych),
 - dopuszczalne jest wyposażanie terenu w sieci infrastruktury technicznej innych mediów oraz inne urządzenia infrastruktury technicznej (z wykluczeniem turbin wiatrowych), pod warunkiem zachowania pozostałych ustaleń miejscowego planu,
 - zaopatrzenie w wodę z istniejących i projektowanych wodociągów, dopuszcza się zaopatrzenie w wodę z lokalnych ujęć i zbiorników, przy zachowaniu przepisów odrębnych,
 - odprowadzenie ścieków do istniejących lub projektowanych sieci kanalizacji sanitarnej, a w przypadku braku sieci do zakładowych oczyszczalni ścieków przy zachowaniu przepisów odrębnych, do bezodpływowych zbiorników na nieczystości ciekłe, a następnie wywożone na stację zlewną oczyszczalni ścieków,
 - odprowadzenie wód opadowych lub roztopowych do komunalnej sieci kanalizacji deszczowej,
 - dopuszcza się odprowadzanie wód opadowych lub roztopowych na nieutwardzony teren działki budowlanej, do dołów chłonnych, poprzez rozsączenie, do wód powierzchniowych i zbiorników retencyjnych, przy zachowaniu przepisów odrębnych,
 - zaopatrzenie w energię elektryczną z sieci średniego napięcia lub niskiego napięcia oraz ze stacji transformatorowych zasilanych sieciami elektroenergetycznymi 15kV,
 - źródła ciepła w budynkach, lokalne lub zdalaczynne, przy zachowaniu przepisów odrębnych,
 - usuwanie odpadów z działek budowlanych na zasadach określonych w obowiązujących przepisach w oparciu o niezbędne urządzenia służące gromadzeniu odpadów w celu ich przygotowania do transportu do miejsc odzysku lub unieszkodliwiania,
- j) sposoby i terminy tymczasowego zagospodarowania, urządzania i użytkowania terenu:
- nie ustala się sposobu i terminu tymczasowego zagospodarowania, urządzania i użytkowania terenów – ze względu na to, że nie przewiduje się możliwości zagospodarowania terenów i realizacji obiektów budowlanych o przeznaczeniu innym niż określone w planie,
 - do czasu zabudowy i zagospodarowania działek budowlanych zgodnie z przeznaczeniem, dopuszcza się dotychczasowe użytkowanie terenów,
- k) warunki zgodności podziału nieruchomości oraz połączenia i ponownego podziału nieruchomości przeznaczonej pod zabudowę z ustaleniami planu miejscowego w zakresie przeznaczenia terenu, jak i możliwości zagospodarowania wydzielonych działek gruntu:

- wydzielone fragmenty nieruchomości jako odrębne działki budowlane winny spełniać wymogi zagospodarowania odpowiednie dla kategorii przeznaczenia terenu,
- działki budowlane o wielkości minimum 1000 m²,
- szerokość frontu działek od strony drogi publicznej minimum 20 m,
- szerokość frontu działek od strony dojazdu minimum 10 m,
- działki gruntu, niespełniające powyższych warunków mogą być wydzielane wyłącznie jako części uzupełniające innych nieruchomości w celu powiększenia działki budowlanej,
- fragment działki przeznaczony w ramach działki budowlanej pod dojazd, winien posiadać szerokość minimum 5 m (ustalenie dotyczy odpowiednio wydzielanych dojazdów do nieruchomości pozostających po wydzieleniu działki lub działek budowlanych),
- przy wydzielaniu działek przeznaczonych pod dojazdy należy zachować trójkątne poszerzenie pasa drogowego w obrębie skrzyżowania, o długości boków równoległych do osi jezdni dla dróg dojazdowych i lokalnych, minimum 5,0 m,
- dopuszcza się podział oraz połączenie i ponowny podział na działki budowlane niezależnie od pozostałych ustaleń planu w sytuacji uzasadnionej formą i funkcją zagospodarowania terenu,
- działki gruntu pod stację transformatorową wewnętrzną (kontenerową) o wymiarach minimum 5 m na 6 m z dostępem do drogi publicznej lub dojazdu,

l) przy przeprowadzeniu scaleń i podziałów nieruchomości obowiązują warunki określone w lit. „k”.

14. Ustala się przeznaczenie i szczególne warunki zagospodarowania oraz ograniczenia w użytkowaniu dla terenu o symbolu **2.1.13.ZD**:

1) przeznaczenie: **tereny ogrodów działkowych**;

2) zasady i warunki zagospodarowania:

a) zakaz realizacji budynków, za wyjątkiem świetlicy działkowej i obiektów sanitarnych,

b) świetlica działkowa o parametrach:

- wysokość budynku do 6 m,
- powierzchnia zabudowy do 150 m²,
- nachylenie głównych połaci dachowych od 30% do 100%,

c) dopuszczalna realizacja altan:

- przy dachach płaskich o wysokości do 4 m,
- przy dachach stromych o wysokości do 5 m,
- o powierzchni zabudowy do 35 m²,
- o nachyleniu połaci dachowych od 20% do 100%,
- z tarasem, gankiem lub werandą o ich łącznej powierzchni do 12 m²,

d) udział powierzchni biologicznie czynnej na działkach rodzinnego ogrodu minimum 80%,

e) teren należy do rodzaju terenu o dopuszczalnym poziomie hałasu w środowisku jak dla terenów przeznaczonych na cele rekreacyjno-wypoczynkowe w porze dziennej,

f) na fragmencie terenu, położonym w strefie ochrony archeologicznej, w przypadku robót ziemnych, związanych z dokonywaniem zmian charakteru dotychczasowej działalności na terenie strefy, nakazuje się przeprowadzenie badań archeologicznych w formie nadzorów,

g) zasady obsługi komunikacyjnej:

- dostępność komunikacyjną do działek ogrodowych zapewniają ulice przylegające do terenu oraz dojazdy,

- miejsca postojowe w obrębie parkingu wewnętrznego oraz na zatoce postojowej przylegającej ulicy,
- h) ustala się następujące wskaźniki wyposażenia działek ogrodowych w miejsca postojowe dla samochodów osobowych:
- minimum 30 stanowisk,
 - 2 stanowiska przeznaczone na parkowanie pojazdów zaopatrzonych w kartę parkingową,
- i) zasady obsługi systemami infrastruktury technicznej:
- zaopatrzenie w wodę z sieci wodociągowej,
 - odprowadzenie ścieków do komunalnych urządzeń kanalizacyjnych,
 - odprowadzenie wód opadowych lub roztopowych do sieci kanalizacji deszczowej, na nieutwardzony teren działki budowlanej, do dołów chłonnych lub do zbiorników retencyjnych, przy zachowaniu przepisów odrębnych,
 - doprowadzenie energii elektrycznej z istniejących (projektowanych) linii niskiego napięcia,
 - źródła ciepła w budynkach – lokalne lub zdalaczynne przy zachowaniu przepisów odrębnych,
 - usuwanie odpadów na zasadach określonych w obowiązujących przepisach w oparciu o niezbędne urządzenia służące gromadzeniu odpadów w celu ich przygotowania do transportu do miejsc odzysku lub przetwarzania,
 - ustala się granice pasa ochronnego (technologicznego) od napowietrznej linii elektroenergetycznej 15 kV o szerokości 7,5 m licząc od osi linii w obydwie strony, w którym obowiązuje zakaz budowy budynków z pomieszczeniami przeznaczonymi na pobyt ludzi oraz tworzenia hałd i nasypów, obowiązuje wysokość drzew i krzewów do 3,5 m, a realizacja pozostałych obiektów budowlanych wymaga zachowania warunków bezpieczeństwa i prawidłowej eksploatacji tej linii, określonych w przepisach odrębnych, odnoszących się do bezpieczeństwa i higieny pracy,
 - w sytuacji likwidacji linii lub przebudowy linii na podziemną, warunek dotyczący pasa ochronnego od napowietrznej linii elektroenergetycznej 15 kV przestaje obowiązywać,
- j) nie ustala się sposobu i terminu tymczasowego zagospodarowania, urządzania i użytkowania terenów – ze względu na to, że nie przewiduje się możliwości zagospodarowania terenów i realizacji obiektów budowlanych o przeznaczeniu innym niż określone w planie,
- k) teren nie podlega podziałowi na działki budowlane.

15. Ustala się przeznaczenie i szczególne warunki zagospodarowania oraz ograniczenia w użytkowaniu dla terenu o symbolu **2.1.14.U**:

1) przeznaczenie: **tereny zabudowy usługowej**;

2) zasady i warunki zagospodarowania terenu:

a) zasady zabudowy:

- dopuszcza się realizację lokalu mieszkalnego w budynku usługowym lub budynku mieszkalnego jednorodzinnego, związanych z prowadzoną działalnością usługową o udziale procentowym powierzchni użytkowej wszystkich budynków na działce budowlanej do 25%,
- budynki usługowe i mieszkalny o wysokości do 13 m,
- wysokość pozostałych budynków do 6 m,
- wysokość innych obiektów budowlanych niż budynki, licząc od powierzchni terenu do najwyższego punktu obiektu do 12 m,
- połacie dachowe o nachyleniu od 5 % do 100 %,
- wielkość powierzchni zabudowy w stosunku do powierzchni działki budowlanej do 60%,
- wskaźnik intensywności zabudowy na działce budowlanej od 0,3 do 1,

b) zasady ochrony środowiska, przyrody i krajobrazu:

- ustala się zasadę równoczesnej lub wyprzedzającej realizacji elementów infrastruktury technicznej zapewniającej ochronę wód przed zanieczyszczeniem w stosunku do realizacji obiektów i urządzeń dopuszczonych planem,
- w zakresie zaopatrzenia w energię ciepłą obowiązuje stosowanie czynników grzewczych zgodnie z przepisami odrębnymi,
- udział powierzchni terenu biologicznie czynnej co najmniej 15 % działki budowlanej,
- obowiązuje zakaz realizacji przedsięwzięć mogących zawsze znacząco oddziaływać na środowisko,
- obowiązuje zakaz realizacji przedsięwzięć mogących potencjalnie znacząco oddziaływać na środowisko z wyłączeniem budowy urządzeń infrastruktury technicznej,
- teren należy do rodzaju terenu o dopuszczalnym poziomie hałasu w środowisku jak dla terenów przeznaczonych pod zabudowę mieszkaniowo-usługową,

c) nie ustala się zasad ochrony dziedzictwa kulturowego i zabytków oraz dóbr kultury współczesnej,

- zasady obsługi komunikacyjnej:
- dostępność komunikacyjną do działek budowlanych zapewnia ulica przylegająca do terenu oraz dojazd,
- realizacja zjazdu z drogi publicznej na działkę budowlaną lub dojazd, na warunkach przepisów odrębnych,
- miejsca postojowe wyłącznie w obrębie działki budowlanej,

d) ustala się następujące wskaźniki wyposażenia w stanowiska do parkowania samochodów osobowych, minimum:

- jedno stanowisko na mieszkanie,
- dla obiektów usługowych, jedno stanowisko na każde rozpoczęte 200 m² powierzchni użytkowej,

e) obowiązuje wyznaczenie stanowisk przeznaczonych do parkowania pojazdów zaopatrzonych w kartę parkingową w ilości 1 stanowisko na każde rozpoczęte 600 m² powierzchni użytkowej obiektu usługowego lub lokalu użytkowego jeżeli łączna liczba stanowisk na działce budowlanej przekracza 6,

f) zasady obsługi systemami infrastruktury technicznej:

- zaopatrzenie w wodę z sieci wodociągowej,
- odprowadzenie ścieków do komunalnych urządzeń kanalizacyjnych,
- istniejący kanał deszczowy do zachowania,
- odprowadzenie wód opadowych lub roztopowych do sieci kanalizacji deszczowej, na nieutwardzony teren działki budowlanej, do dołów chłonnych lub do zbiorników retencyjnych, przy zachowaniu przepisów odrębnych,
- doprowadzenie energii elektrycznej z istniejących (lub projektowanych) linii niskiego napięcia,
- źródła ciepła w budynkach – lokalne lub zdalaczynne, przy zachowaniu przepisów odrębnych,
- dopuszcza się realizację wolnostojących urządzeń fotowoltaicznych o mocy zainstalowanej nie większej niż 500 kW,
- usuwanie odpadów na zasadach określonych w obowiązujących przepisach w oparciu o niezbędne urządzenia służące gromadzeniu odpadów w celu ich przygotowania do transportu do miejsc odzysku lub przetwarzania,

g) sposoby i terminy tymczasowego zagospodarowania, urządzania i użytkowania terenu:

- nie ustala się sposobu i terminu tymczasowego zagospodarowania, urządzania i użytkowania terenów – ze względu na to, że nie przewiduje się możliwości zagospodarowania terenów i realizacji obiektów budowlanych o przeznaczeniu innym niż określone w planie,
- do czasu zabudowy i zagospodarowania działek budowlanych zgodnie z przeznaczeniem, dopuszcza się dotychczasowe użytkowanie terenów,

h) warunki zgodności podziału nieruchomości oraz połączenia i ponownego podziału nieruchomości przeznaczonej pod zabudowę z ustaleniami planu miejscowego w zakresie przeznaczenia terenu, jak i możliwości zagospodarowania wydzielonych działek gruntu:

- wydzielone fragmenty nieruchomości jako odrębne działki budowlane winny spełniać wymogi zagospodarowania odpowiednie dla kategorii przeznaczenia terenu,
- działki budowlane o wielkości minimum 1500 m² i szerokość frontu działek od strony drogi publicznej minimum 20 m,
- szerokość frontu działek od strony dojazdu minimum 5 m,
- nowe granice działki budowlanej winny zachować kąt 90° z tolerancją (+ -) 5° w stosunku do osi pasa drogowego przyległej ulicy lub dojazdu oraz być równoległe albo prostopadłe do istniejących granic działek ewidencyjnych,
- fragment działki przeznaczony w ramach działki budowlanej pod dojazd, winien posiadać szerokość minimum 5 m (ustalenie dotyczy odpowiednio wydzielanych dojazdów do nieruchomości pozostających po wydzieleniu działki lub działek budowlanych),
- działki gruntu, niespełniające powyższych warunków mogą być wydzielane wyłącznie jako części uzupełniające innych nieruchomości w celu powiększenia działki budowlanej,

i) przy przeprowadzeniu scaleń i podziałów nieruchomości obowiązują warunki określone w lit. „i”.

16. Ustala się przeznaczenie i szczególne warunki zagospodarowania oraz ograniczenia w użytkowaniu dla terenu o symbolu **2.1.15.P**:

1) przeznaczenie: **tereny obiektów produkcyjnych, składów i magazynów**;

2) zasady i warunki zagospodarowania terenu:

a) zasady zabudowy:

- dopuszcza się w ramach zabudowy produkcyjnej składów i magazynów, realizację budynków o funkcji usługowej lub lokali usługowych w budynkach o funkcji składów i magazynów o udziale powierzchni użytkowej wszystkich budynków w obrębie działki budowlanej do 20%, z wyłączeniem funkcji handlu o powierzchni sprzedaży powyżej 800 m²,
- budynki o wysokości do 15 m, warunek nie dotyczy konstrukcji wieżowych i magazynowych (o wysokości od 15 m do 35 m) wymaganych technologią produkcji lub składowania,
- połacie dachowe o nachyleniu od 0,5 % do 100 %,
- dopuszcza się stosowanie przekryć: sferycznych, pneumatycznych, namiotowych, zielonych w tym o profilach łukowych,
- wielkość powierzchni zabudowy w stosunku do powierzchni działki budowlanej do 80%,
- wskaźnik intensywności zabudowy na działce budowlanej od 0,05 do 2,0,
- ustala się granice pasa ochronnego (technologicznego) od napowietrznej linii elektroenergetycznej 15 kV o szerokości 7,5 m licząc od osi linii w obydwie strony, w którym obowiązuje zakaz budowy budynków z pomieszczeniami przeznaczonymi na pobyt ludzi oraz tworzenia hałd i nasypów, obowiązuje wysokość drzew i krzewów do 3,5 m, a realizacja pozostałych obiektów budowlanych wymaga zachowania warunków bezpieczeństwa i prawidłowej eksploatacji tej linii, określonych w przepisach odrębnych, odnoszących się do bezpieczeństwa i higieny pracy,

- w sytuacji likwidacji linii lub przebudowy linii na podziemną, warunek dotyczący pasa ochronnego od napowietrznej linii elektroenergetycznej 15 kV przestaje obowiązywać,

b) zasady ochrony środowiska, przyrody i krajobrazu kulturowego:

- ustala się zasadę równoczesnej lub wyprzedzającej realizacji elementów infrastruktury technicznej zapewniającej ochronę wód przed zanieczyszczeniem w stosunku do terminów realizacji obiektów i urządzeń ustalonego planem zagospodarowania terenu,
- w zakresie zaopatrzenia w energię ciepłą obowiązuje stosowanie czynników grzewczych zgodnie z przepisami odrębnymi,
- dopuszcza się realizację wolnostojących urządzeń fotowoltaicznych o mocy zainstalowanej powyżej 500 kW, pod warunkiem zachowania zasięgu strefy ochronnej związanej z ograniczeniami w zabudowie oraz zagospodarowaniu terenu nie wykraczającym poza granice wyznaczonego terenu,
- udział powierzchni terenu biologicznie czynnej, co najmniej 5% działki budowlanej,
- obowiązuje zachowanie jakości środowiska na granicy działki budowlanej, do której inwestor posiada tytuł prawny, odpowiednich dla przeznaczenia terenu określonego dla działek sąsiednich,
- teren nie podlega ochronie przed hałasem w myśl przepisów odrębnych,
- obowiązuje zakaz budowy zakładów o zwiększonym lub dużym ryzyku wystąpienia poważnych awarii w rozumieniu przepisów odrębnych,
- zakaz realizację przedsięwzięć mogących zawsze znacząco oddziaływać na środowisko,

c) nie ustala się zasad ochrony dziedzictwa kulturowego i zabytków oraz dóbr kultury współczesnej,

d) zasady obsługi komunikacyjnej:

- teren bez dostępności komunikacyjnej do podstawowych pasów ruchu drogi ekspresowej S8,
- dostępność komunikacyjną do działek budowlanych zapewnia ulica przylegająca do terenu, drogi wewnętrzne oraz dojazdy niewyodrębnione niniejszym planem (położone w granicach działek budowlanych lub do nich styczne),
- realizacja zjazdu z drogi publicznej na działkę budowlaną na warunkach przepisów odrębnych,
- realizacja obiektów o funkcji usługowej lub o funkcji techniczno-produkcyjnej na poszczególnych działkach budowlanych, wymaga budowy zatoki postojowej poza podstawowymi pasami ruchu drogi obsługującej lub stanowisk do parkowania przy zachowaniu przepisów odrębnych,
- dopuszcza się realizację stanowisk do parkowania w pasach drogowych dróg wewnętrznych i dojazdów obsługujących działki budowlane oraz w ramach parkingów zakładowych na warunkach przepisów odrębnych,

e) ustala się następujące wskaźniki wyposażenia w stanowiska do parkowania samochodów osobowych, minimum:

- dla obiektów produkcyjnych, składów i magazynów minimum – 1 stanowisko na 10 jednocześnie zatrudnionych na najliczniejszej zmianie,
- dla obiektów usługowych, jedno stanowisko na każde rozpoczęte 100 m² powierzchni użytkowej,

f) obowiązuje wyznaczenie stanowisk przeznaczonych do parkowania pojazdów zaopatrzonych w kartę parkingową w ilości 1 stanowisko na każde rozpoczęte 600 m² powierzchni użytkowej obiektu usługowego lub lokalu użytkowego jeżeli łączna liczba stanowisk na działce budowlanej przekracza 6,

g) ustala się następujące wskaźniki wyposażenia terenu w stanowiska do parkowania i stanowiska wyładownicze (liczone łącznie) dla samochodów ciężarowych, minimum 1 stanowisko na każde 2000 m² powierzchni użytkowej budynków,

h) ustala się zasady realizacji sieci infrastruktury technicznej (podziemnej i nadziemnej) wszystkich mediów:

- w ramach pasów drogowych ulic, dojsć i dojazdów, zgodnie z przepisami odrębnymi,

- w ramach pasów przylegających do terenów komunikacji (przy drogach, przy dojściach i dojazdach) o granicach określonych liniami zabudowy i linią rozgraniczającą terenów komunikacji (ulic, dojść i dojazdów), przy zachowaniu możliwości zabudowy działek budowlanych ustalonych niniejszym planem oraz przepisów odrębnych,
- w osiach istniejących sieci,

i) zasady obsługi systemami infrastruktury technicznej:

- dopuszcza się realizację sieci i urządzeń energetycznych (elektroenergetycznych, ciepłowniczych i gazowych),
- dopuszczalne jest wyposażanie terenów przeznaczonych pod realizację budynków w sieci infrastruktury technicznej innych mediów oraz inne urządzenia infrastruktury technicznej (z wykluczeniem turbin wiatrowych), pod warunkiem zachowania pozostałych ustaleń miejscowego planu,
- zaopatrzenie w wodę z istniejących i projektowanych wodociągów, dopuszcza się zaopatrzenie w wodę z lokalnych ujęć i zbiorników przy zachowaniu przepisów odrębnych,
- odprowadzenie ścieków do istniejących lub projektowanych sieci kanalizacji sanitarnej, a w przypadku braku sieci do zakładowych oczyszczalni ścieków przy zachowaniu przepisów odrębnych, lub do bezodpływowych zbiorników na nieczystości ciekłe, a następnie wywożone na stację zlewną oczyszczalni ścieków,
- odprowadzenie wód opadowych lub roztopowych do komunalnej sieci kanalizacji deszczowej,
- dopuszcza się odprowadzanie wód opadowych lub roztopowych na nieutwardzony teren działki budowlanej, do dołów chłonnych, poprzez rozsączanie, do zbiorników retencyjnych, przy zachowaniu przepisów odrębnych,
- zaopatrzenie w energię elektryczną z sieci średniego napięcia lub niskiego napięcia oraz ze stacji transformatorowych zasilanych sieciami elektroenergetycznymi 15kV,
- źródła ciepła w budynkach, lokalne lub zdalaczynne, przy zachowaniu przepisów odrębnych,
- usuwanie odpadów z działek budowlanych na zasadach określonych w obowiązujących przepisach w oparciu o niezbędne urządzenia służące gromadzeniu odpadów w celu ich przygotowania do transportu do miejsc odzysku lub unieszkodliwiania,

j) sposoby i terminy tymczasowego zagospodarowania, urządzania i użytkowania terenu:

- nie ustala się sposobu i terminu tymczasowego zagospodarowania, urządzania i użytkowania terenów – ze względu na to, że nie przewiduje się możliwości zagospodarowania terenów i realizacji obiektów budowlanych o przeznaczeniu innym niż określone w planie,
- do czasu zabudowy i zagospodarowania działek budowlanych zgodnie z przeznaczeniem, dopuszcza się dotychczasowe użytkowanie terenów,

k) warunki zgodności podziału nieruchomości oraz połączenia i ponownego podziału nieruchomości przeznaczonej pod zabudowę z ustaleniami planu miejscowego w zakresie przeznaczenia terenu, jak i możliwości zagospodarowania wydzielonych działek gruntu:

- wydzielone fragmenty nieruchomości jako odrębne działki budowlane winny spełniać wymogi zagospodarowania odpowiednie dla kategorii przeznaczenia terenu,
- działki budowlane o wielkości minimum 1000 m²,
- szerokość frontu działek od strony drogi publicznej minimum 20 m,
- szerokość frontu działek od strony dojazdu minimum 10 m,
- działki gruntu, niespełniające powyższych warunków mogą być wydzielane wyłącznie jako części uzupełniające innych nieruchomości w celu powiększenia działki budowlanej,

- fragment działki przeznaczony w ramach działki budowlanej pod dojazd, winien posiadać szerokość minimum 5 m (ustalenie dotyczy odpowiednio wydzielanych dojazdów do nieruchomości pozostających po wydzieleniu działki lub działek budowlanych),
- przy wydzieleniu działek przeznaczonych pod dojazdy należy zachować trójkątne poszerzenie pasa drogowego w obrębie skrzyżowania, o długości boków równoległych do osi jezdni dla dróg dojazdowych i lokalnych, minimum 5,0 m
- dopuszcza się podział oraz połączenie i ponowny podział na działki budowlane niezależnie od pozostałych ustaleń planu w sytuacji uzasadnionej formą i funkcją zagospodarowania terenu,
- działki gruntu pod stację transformatorową wewnętrzną (kontenerową) o wymiarach minimum 5 m na 6 m z dostępem do drogi publicznej lub dojazdu,

l) przy przeprowadzeniu scaleń i podziałów nieruchomości obowiązują warunki określone w lit. „k”.

17. Ustala się przeznaczenie i szczególne warunki zagospodarowania oraz ograniczenia w użytkowaniu dla terenu o symbolu **2.1.16.U**:

1) przeznaczenie: **tereny zabudowy usługowej**;

2) zasady i warunki zagospodarowania terenu:

a) zasady zabudowy:

- dopuszcza się realizację lokali mieszkalnych w budynku usługowym o udziale procentowym powierzchni użytkowej do 45%,
- budynki usługowe o wysokości do 15 m,
- wysokość pozostałych budynków do 6 m,
- wysokość innych obiektów budowlanych niż budynki, licząc od powierzchni terenu do najwyższego punktu obiektu do 12 m,
- połacie dachowe o nachyleniu od 20 % do 100 %,
- wielkość powierzchni zabudowy w stosunku do powierzchni działki budowlanej do 70%,
- wskaźnik intensywności zabudowy na działce budowlanej od 0,3 do 2,
- zakaz stosowania spadków lukarn począwszy od kalenicy dachu,
- zakaz realizacji loggii,
- odległość budynków z lokalem mieszkalnym od północno - zachodniej granicy terenu, minimum 30 m,

b) zasady ochrony środowiska, przyrody i krajobrazu:

- ustala się zasadę równoczesnej lub wyprzedzającej realizacji elementów infrastruktury technicznej zapewniającej ochronę wód przed zanieczyszczeniem w stosunku do realizacji obiektów i urządzeń dopuszczonych planem,
- w zakresie zaopatrzenia w energię ciepłą ustala się stosowanie czynników grzewczych zgodnie z przepisami odrębnymi,
- udział powierzchni terenu biologicznie czynnej, co najmniej 10 % działki budowlanej,
- obowiązuje zakaz realizacji przedsięwzięć mogących zawsze znacząco oddziaływać na środowisko,
- obowiązuje zakaz realizacji przedsięwzięć mogących potencjalnie znacząco oddziaływać na środowisko, z wyłączeniem budowy urządzeń infrastruktury technicznej,
- teren należy do rodzaju terenu o dopuszczalnym poziomie hałasu w środowisku jak dla terenów przeznaczonych pod zabudowę mieszkaniowo-usługową,

c) nie ustala się zasad ochrony dziedzictwa kulturowego i zabytków oraz dóbr kultury współczesnej,

d) zasady obsługi komunikacyjnej:

- dostępność komunikacyjną do działek budowlanych zapewnia istniejąca ulica przylegająca do terenu oraz dojazdu,
 - realizacja zjazdu z drogi publicznej na działkę budowlaną lub dojazd, na warunkach przepisów odrębnych,
 - miejsca postojowe wyłącznie w obrębie działki budowlanej,
- e) ustala się następujące wskaźniki wyposażenia w stanowiska do parkowania samochodów osobowych, minimum:
- jedno stanowisko na mieszkanie,
 - dla obiektów usługowych, jedno stanowisko na każde rozpoczęte 200 m² powierzchni użytkowej,
- f) obowiązuje wyznaczenie stanowisk przeznaczonych na parkowanie pojazdów zaopatrzonych w kartę parkingową w ilości 1 stanowisko na każde rozpoczęte 600 m² powierzchni użytkowej obiektu usługowego lub lokalu użytkowego jeżeli łączna liczba stanowisk na działce budowlanej przekracza 6,
- g) zasady obsługi systemami infrastruktury technicznej:
- zaopatrzenie w wodę z sieci wodociągowej,
 - odprowadzenie ścieków do komunalnych urządzeń kanalizacyjnych,
 - odprowadzenie wód opadowych lub roztopowych do sieci kanalizacji deszczowej, na nieutwardzony teren działki budowlanej, do dołów chłonnych lub do zbiorników retencyjnych, przy zachowaniu przepisów odrębnych,
 - zaopatrzenie w energię elektryczną w oparciu o istniejące i projektowane (kablowe) linie elektroenergetyczne średniego i niskiego napięcia oraz istniejące, położone poza terenem stacje transformatorowe ze średniego na niskie napięcie, także w przypadku zapotrzebowania - w oparciu o stację transformatorową wewnętrzną (kontenerową) sytuowaną na terenie,
 - źródła ciepła w budynkach – lokalne lub zdalaczynne przy zachowaniu przepisów odrębnych,
 - dopuszcza się realizację wolnostojących urządzeń fotowoltaicznych o mocy zainstalowanej nie większej niż 500 kW,
 - usuwanie odpadów na zasadach określonych w obowiązujących przepisach w oparciu o niezbędne urządzenia służące gromadzeniu odpadów w celu ich przygotowania do transportu do miejsc odzysku lub przetwarzania,
- h) sposoby i terminy tymczasowego zagospodarowania, urządzania i użytkowania terenu:
- nie ustala się sposobu i terminu tymczasowego zagospodarowania, urządzania i użytkowania terenów – ze względu na to, że nie przewiduje się możliwości zagospodarowania terenów i realizacji obiektów budowlanych o przeznaczeniu innym niż określone w planie,
 - do czasu zabudowy i zagospodarowania działek budowlanych zgodnie z przeznaczeniem, dopuszcza się dotychczasowe użytkowanie terenów,
- i) warunki zgodności podziału nieruchomości oraz połączenia i ponownego podziału nieruchomości przeznaczonej pod zabudowę z ustaleniami planu miejscowego w zakresie przeznaczenia terenu, jak i możliwości zagospodarowania wydzielonych działek gruntu:
- wydzielone fragmenty nieruchomości jako odrębne działki budowlane winny spełniać wymogi zagospodarowania odpowiednie dla kategorii przeznaczenia terenu,
 - działki budowlane o wielkości minimum 400 m² i szerokość frontu działki od strony drogi publicznej lub dojazdu minimum 8 m,
 - nowe granice działki budowlanej winny zachować kąt 90° z tolerancją (+ -) 5° w stosunku do osi pasa drogowego przyległej ulicy lub dojazdu oraz być równoległe albo prostopadłe do istniejących granic działek ewidencyjnych,

- działki gruntu, niespełniające powyższych warunków mogą być wydzielane wyłącznie jako części uzupełniające innych nieruchomości w celu powiększenia działki budowlanej,
- fragment działki przeznaczony w ramach działki budowlanej pod dojazd, winien posiadać szerokość minimum 5 m (ustalenie dotyczy odpowiednio wydzielanych dojazdów do nieruchomości pozostających po wydzieleniu działki lub działek budowlanych),
- działki gruntu pod stację transformatorową wewnętrzną (kontenerową) o wymiarach minimum 5 m na 6 m z dostępem do drogi publicznej lub dojazdu,

j) przy przeprowadzeniu scaleń i podziałów nieruchomości obowiązują warunki określone w lit. „i”.

18. Ustala się przeznaczenie i szczególne warunki zagospodarowania oraz ograniczenia w użytkowaniu dla terenu o symbolu **2.1.17.P**:

1) przeznaczenie: **tereny obiektów produkcyjnych, składów i magazynów**;

2) zasady i warunki zagospodarowania terenu:

a) zasady zabudowy:

- dopuszcza się w ramach zabudowy produkcyjnej składów i magazynów, realizację budynków o funkcji usługowej lub lokali usługowych w budynkach o funkcji składów i magazynów o udziale powierzchni użytkowej wszystkich budynków w obrębie działki budowlanej do 20%, z wyłączeniem funkcji handlu o powierzchni sprzedaży powyżej 800 m²,
- budynki o wysokości do 15 m, warunek nie dotyczy konstrukcji wieżowych i magazynowych (o wysokości od 15 m do 25 m) wymaganych technologią produkcji lub składowania,
- połacie dachowe o nachyleniu od 0,5 % do 100 %,
- dopuszcza się stosowanie przekryć: sferycznych, pneumatycznych, namiotowych, zielonych w tym o profilach łukowych,
- wielkość powierzchni zabudowy w stosunku do powierzchni działki budowlanej do 80%,
- wskaźnik intensywności zabudowy na działce budowlanej od 0,05 do 2,0,

b) zasady ochrony środowiska, przyrody i krajobrazu kulturowego:

- ustala się zasadę równoczesnej lub wyprzedzającej realizacji elementów infrastruktury technicznej zapewniającej ochronę wód przed zanieczyszczeniem w stosunku do terminów realizacji obiektów i urządzeń ustalonego planem zagospodarowania terenu,
- w zakresie zaopatrzenia w energię ciepłą obowiązuje stosowanie czynników grzewczych zgodnie z przepisami odrębnymi,
- dopuszcza się realizację wolnostojących urządzeń fotowoltaicznych o mocy zainstalowanej powyżej 500 kW, pod warunkiem zachowania zasięgu strefy ochronnej związanej z ograniczeniami w zabudowie oraz zagospodarowaniu terenu niewykraczającym poza granice wyznaczonego terenu,
- obowiązuje zakaz realizację przedsięwzięć mogących zawsze znacząco oddziaływać na środowisko,
- udział powierzchni terenu biologicznie czynnej, co najmniej 5% działki budowlanej,
- obowiązuje zachowanie jakości środowiska na granicy działki budowlanej, do której inwestor posiada tytuł prawny, odpowiednich dla przeznaczenia terenu określonego dla działek sąsiednich,
- teren nie podlega ochronie przed hałasem w myśl przepisów odrębnych,
- obowiązuje zakaz budowy zakładów o zwiększonym lub dużym ryzyku wystąpienia poważnych awarii w rozumieniu przepisów odrębnych,

c) nie ustala się zasad ochrony dziedzictwa kulturowego i zabytków oraz dóbr kultury współczesnej,

d) zasady obsługi komunikacyjnej:

- teren bez dostępności komunikacyjnej do podstawowych pasów ruchu drogi ekspresowej S8,

- dostępność komunikacyjną do działek budowlanych zapewnia ulica przylegająca do terenu,
 - realizacja zjazdu z drogi publicznej na działkę budowlaną na warunkach przepisów odrębnych,
 - realizacja obiektów o funkcji usługowej lub o funkcji techniczno-produkcyjnej na poszczególnych działkach budowlanych, wymaga budowy zatoki postojowej poza podstawowymi pasami ruchu drogi obsługującej teren lub stanowisk do parkowania przy zachowaniu przepisów odrębnych,
 - dopuszcza się realizację stanowisk do parkowania w ramach parkingów zakładowych na warunkach przepisów odrębnych,
- e) ustala się następujące wskaźniki wyposażenia w stanowiska do parkowania samochodów osobowych, minimum:
- dla obiektów produkcyjnych, składów i magazynów minimum 1 stanowisko na 10 jednocześnie zatrudnionych na najliczniejszej zmianie,
 - dla obiektów usługowych, jedno stanowisko na każde rozpoczęte 100 m² powierzchni użytkowej,
 - dla zachowanych budynków mieszkalnych, minimum jedno stanowisko na mieszkanie,
- f) obowiązuje wyznaczenie stanowisk przeznaczonych do parkowania pojazdów zaopatrzonych w kartę parkingową w ilości 1 stanowisko na każde rozpoczęte 600 m² powierzchni użytkowej obiektu usługowego lub lokalu użytkowego jeżeli łączna liczba stanowisk na działce budowlanej przekracza 6,
- g) ustala się następujące wskaźniki wyposażenia terenu w stanowiska do parkowania i stanowiska wyładownicze (liczone łącznie) dla samochodów ciężarowych, minimum 1 stanowisko na każde 2000 m² powierzchni użytkowej budynków,
- h) ustala się zasady realizacji sieci infrastruktury technicznej (podziemnej i nadziemnej) wszystkich mediów:
- w ramach pasów drogowych ulic, dojazdów i dojazdów, zgodnie z przepisami odrębnymi,
 - w ramach pasów przylegających do terenów komunikacji (przy drogach, przy dojazdach i dojazdach) o granicach określonych liniami zabudowy i linią rozgraniczającą terenów komunikacji (ulic, dojazdów i dojazdów), przy zachowaniu możliwości zabudowy działek budowlanych ustalonych niniejszym planem oraz przepisów odrębnych,
 - w osiach istniejących sieci,
- i) zasady obsługi systemami infrastruktury technicznej:
- dopuszcza się realizację sieci i urządzeń energetycznych (elektroenergetycznych, ciepłowniczych i gazowych),
 - dopuszczalne jest wyposażenie terenów przeznaczonych pod realizację budynków w sieci infrastruktury technicznej innych mediów oraz inne urządzenia infrastruktury technicznej (z wykluczeniem turbin wiatrowych), pod warunkiem zachowania pozostałych ustaleń miejscowego planu,
 - zaopatrzenie w wodę z istniejących i projektowanych wodociągów; dopuszcza się zaopatrzenie w wodę z lokalnych ujęć i zbiorników przy zachowaniu przepisów odrębnych,
 - odprowadzenie ścieków do komunalnych urządzeń kanalizacyjnych,
 - do czasu realizacji sieci dopuszcza się odprowadzenie ścieków do zakładowych oczyszczalni ścieków przy zachowaniu przepisów szczególnych lub do bezodpływowych zbiorników na nieczystości ciekłe, z dalszym wywożeniem na zlewnię oczyszczalni ścieków,
 - odprowadzenie wód opadowych lub roztopowych do komunalnej sieci kanalizacji deszczowej,
 - dopuszcza się odprowadzanie wód opadowych lub roztopowych na nieutwardzony teren działki budowlanej, do dołów chłonnych, poprzez rozsączenie, do zbiorników retencyjnych, przy zachowaniu przepisów odrębnych,

- zaopatrzenie w energię elektryczną z sieci średniego napięcia lub niskiego napięcia oraz ze stacji transformatorowych zasilanych sieciami elektroenergetycznymi 15kV,
- źródła ciepła w budynkach, lokalne lub zdalaczynne, przy zachowaniu przepisów odrębnych,
- usuwanie odpadów z działek budowlanych na zasadach określonych w obowiązujących przepisach w oparciu o niezbędne urządzenia służące gromadzeniu odpadów w celu ich przygotowania do transportu do miejsc odzysku lub unieszkodliwiania,

j) sposoby i terminy tymczasowego zagospodarowania, urządzania i użytkowania terenu:

- nie ustala się sposobu i terminu tymczasowego zagospodarowania, urządzania i użytkowania terenów – ze względu na to, że nie przewiduje się możliwości zagospodarowania terenów i realizacji obiektów budowlanych o przeznaczeniu innym niż określone w planie,
- do czasu zabudowy i zagospodarowania działek budowlanych zgodnie z przeznaczeniem, dopuszcza się dotychczasowe użytkowanie terenów,

k) warunki zgodności podziału nieruchomości oraz połączenia i ponownego podziału nieruchomości przeznaczonej pod zabudowę z ustaleniami planu miejscowego w zakresie przeznaczenia terenu, jak i możliwości zagospodarowania wydzielonych działek gruntu:

- wydzielone fragmenty nieruchomości jako odrębne działki budowlane winny spełniać wymogi zagospodarowania odpowiednie dla kategorii przeznaczenia terenu,
- działki budowlane o wielkości minimum 1000 m²,
- szerokość frontu działki od strony drogi publicznej minimum 20 m,
- szerokość frontu działki od strony dojazdu minimum 10 m,
- działki gruntu, niespełniające powyższych warunków mogą być wydzielane wyłącznie jako części uzupełniające innych nieruchomości w celu powiększenia działki budowlanej,
- fragment działki przeznaczony w ramach działki budowlanej pod dojazd, winien posiadać szerokość minimum 8 m (ustalenie dotyczy odpowiednio wydzielanych dojazdów do nieruchomości pozostających po wydzieleniu działki lub działek budowlanych),
- przy wydzielaniu działek przeznaczonych pod dojazdy należy zachować trójkątne poszerzenie pasa drogowego w obrębie skrzyżowania, o długości boków równoległych do osi jezdni dla dróg dojazdowych i lokalnych, minimum 5,0 m
- dopuszcza się podział oraz połączenie i ponowny podział na działki budowlane niezależnie od pozostałych ustaleń planu w sytuacji uzasadnionej formą i funkcją zagospodarowania terenu,
- działki gruntu pod stację transformatorową wewnętrzną (kontenerową) o wymiarach minimum 5 m na 6 m z dostępem do drogi publicznej lub dojazdu,

l) przy przeprowadzeniu scaleń i podziałów nieruchomości obowiązują warunki określone w lit. „k”.

19. Ustala się przeznaczenie i szczególne warunki zagospodarowania oraz ograniczenia w użytkowaniu dla terenu o symbolu **2.1.18.U**:

1) przeznaczenie: **tereny zabudowy usługowej**;

2) zasady i warunki zagospodarowania terenu:

a) zasady zabudowy:

- dopuszcza się realizację lokalu mieszkalnego w budynku usługowym lub budynku mieszkalnego jednorodzinnego, związanych z prowadzoną działalnością usługową o udziale procentowym powierzchni użytkowej wszystkich budynków na działce budowlanej do 25%,
- istniejące budynki mieszkalne do zachowania lub zmiany funkcji na zgodną z kategorią przeznaczenia,
- budynki usługowe i mieszkalne o wysokości do 13 m,

- wysokość pozostałych budynków do 6 m,
- wysokość innych obiektów budowlanych niż budynki, licząc od powierzchni terenu do najwyższego punktu obiektu do 12 m,
- połacie dachowe o nachyleniu od 5 % do 100 %,
- wielkość powierzchni zabudowy w stosunku do powierzchni działki budowlanej do 60%,
- wskaźnik intensywności zabudowy na działce budowlanej od 0,1 do 1,
- ustala się granice pasa ochronnego (technologicznego) od napowietrznej linii elektroenergetycznej 15 kV o szerokości 7,5 m licząc od osi linii w obydwie strony, w którym obowiązuje zakaz tworzenia hałd i nasypów, obowiązuje wysokość drzew i krzewów do 3,5 m, a realizacja pozostałych obiektów budowlanych wymaga zachowania warunków bezpieczeństwa i prawidłowej eksploatacji tej linii, określonych w przepisach odrębnych, odnoszących się do bezpieczeństwa i higieny pracy,
- w sytuacji likwidacji linii lub przebudowy linii na podziemną, warunek dotyczący pasa ochronnego od napowietrznej linii elektroenergetycznej 15 kV przestaje obowiązywać,

b) zasady ochrony środowiska, przyrody i krajobrazu:

- ustala się zasadę równoczesnej lub wyprzedzającej realizacji elementów infrastruktury technicznej zapewniającej ochronę wód przed zanieczyszczeniem w stosunku do realizacji obiektów i urządzeń dopuszczonych planem,
- w zakresie zaopatrzenia w energię ciepłą obowiązuje stosowanie czynników grzewczych zgodnie z przepisami odrębnymi,
- udział powierzchni terenu biologicznie czynnej co najmniej 15 % działki budowlanej,
- obowiązuje zakaz realizacji przedsięwzięć mogących zawsze znacząco oddziaływać na środowisko,
- obowiązuje zakaz realizacji przedsięwzięć mogących potencjalnie znacząco oddziaływać na środowisko, z wyłączeniem budowy urządzeń infrastruktury technicznej,
- teren należy do rodzaju terenu o dopuszczalnym poziomie hałasu w środowisku jak dla terenów przeznaczonych pod zabudowę mieszkaniowo-usługową,

c) nie ustala się zasad ochrony dziedzictwa kulturowego i zabytków oraz dóbr kultury współczesnej,

d) zasady obsługi komunikacyjnej:

- dostępność komunikacyjną do działek budowlanych zapewniają ulice przylegające do terenu oraz dojazdy,
- realizacja zjazdu z drogi publicznej na działkę budowlaną lub dojazd, na warunkach przepisów odrębnych,
- miejsca postojowe wyłącznie w obrębie działki budowlanej,

e) ustala się następujące wskaźniki wyposażenia w stanowiska do parkowania samochodów osobowych, minimum:

- jedno stanowisko na mieszkanie,
- dla obiektów usługowych, jedno stanowisko na każde rozpoczęte 100 m² powierzchni użytkowej,

f) obowiązuje wyznaczenie stanowisk przeznaczonych do parkowania pojazdów zaopatrzonych w kartę parkingową w ilości 1 stanowisko na każde rozpoczęte 600 m² powierzchni użytkowej obiektu usługowego lub lokalu użytkowego jeżeli łączna liczba stanowisk na działce budowlanej przekracza 6,

g) zasady obsługi systemami infrastruktury technicznej:

- zaopatrzenie w wodę z sieci wodociągowej,
- odprowadzenie ścieków do komunalnych urządzeń kanalizacyjnych,
- istniejący kanał deszczowy do zachowania,

- odprowadzenie wód opadowych lub roztopowych do sieci kanalizacji deszczowej, na nieutwardzony teren działki budowlanej, do dołów chłonnych lub do zbiorników retencyjnych, przy zachowaniu przepisów odrębnych,
- zaopatrzenie w energię elektryczną w oparciu o istniejące i projektowane (kablowe) linie elektroenergetyczne średniego i niskiego napięcia oraz istniejące, położone poza terenem stacje transformatorowe ze średniego na niskie napięcie, także w przypadku zapotrzebowania - w oparciu o stację transformatorową wewnętrzną (kontenerową) sytuowaną na terenie,
- źródła ciepła w budynkach lokalne lub zdalaczynne, przy zachowaniu przepisów odrębnych,
- dopuszcza się realizację wolnostojących urządzeń fotowoltaicznych o mocy zainstalowanej nie większej niż 500 kW,
- usuwanie odpadów na zasadach określonych w obowiązujących przepisach w oparciu o niezbędne urządzenia służące gromadzeniu odpadów w celu ich przygotowania do transportu do miejsc odzysku lub przetwarzania,

h) sposoby i terminy tymczasowego zagospodarowania, urządzania i użytkowania terenu:

- nie ustala się sposobu i terminu tymczasowego zagospodarowania, urządzania i użytkowania terenów – ze względu na to, że nie przewiduje się możliwości zagospodarowania terenów i realizacji obiektów budowlanych o przeznaczeniu innym niż określone w planie,
- do czasu zabudowy i zagospodarowania działek budowlanych zgodnie z przeznaczeniem, dopuszcza się dotychczasowe użytkowanie terenów,

i) warunki zgodności podziału nieruchomości oraz połączenia i ponownego podziału nieruchomości przeznaczonej pod zabudowę z ustaleniami planu miejscowego w zakresie przeznaczenia terenu, jak i możliwości zagospodarowania wydzielonych działek gruntu:

- wydzielone fragmenty nieruchomości jako odrębne działki budowlane winny spełniać wymogi zagospodarowania odpowiednie dla kategorii przeznaczenia terenu,
- działki budowlane o wielkości minimum 1000 m² i szerokość frontu działki od strony drogi publicznej lub dojazdu minimum 10 m,
- nowe granice działki budowlanej winny zachować kąt 90° z tolerancją (+ -) 5° w stosunku do osi pasa drogowego przyległej ulicy lub dojazd oraz być równoległe albo prostopadłe do istniejących granic działek ewidencyjnych,
- fragment działki przeznaczony w ramach działki budowlanej pod dojazd, winien posiadać szerokość minimum 5 m (ustalenie dotyczy odpowiednio wydzielanych dojazdów do nieruchomości pozostających po wydzieleniu działki lub działek budowlanych),
- działki gruntu, niespełniające powyższych warunków mogą być wydzielane wyłącznie jako części uzupełniające innych nieruchomości w celu powiększenia działki budowlanej,
- działki gruntu pod stację transformatorową wewnętrzną (kontenerową) o wymiarach minimum 5 m na 6 m, z dostępem do drogi publicznej lub dojazdu,

j) przy przeprowadzeniu scaleń i podziałów nieruchomości obowiązują warunki określone w lit. „i”.

20. Ustala się przeznaczenie i szczególne warunki zagospodarowania oraz ograniczenia w użytkowaniu dla terenu o symbolu **2.1.19.Mu**:

1) przeznaczenie: **tereny zabudowy mieszkaniowej z usługami;**

2) zasady i warunki zagospodarowania terenu:

a) zasady zabudowy:

- dopuszcza się realizację budynków o funkcji usługowej lub lokali usługowych w budynkach mieszkalnych o udziale powierzchni użytkowej wszystkich budynków mieszkalnych i usługowych w obrębie działki budowlanej, do 45%,

- budynki mieszkalne o wysokości do 25 m,
- wysokość budynków usługowych do 10 m,
- wysokość innych obiektów budowlanych niż budynki, licząc od powierzchni terenu do najwyższego punktu obiektu do 12 m,
- połacie dachowe o nachyleniu od 0,5 % do 100 %,
- wielkość powierzchni zabudowy w stosunku do powierzchni działki budowlanej do 70%,
- wskaźnik intensywności zabudowy na działce budowlanej od 0,2 do 3,6,
- zakaz stosowania spadków lukarn począwszy od kalenicy dachu,
- zakaz realizacji loggii,
- ustala się granice pasa ochronnego (technologicznego) od napowietrznej linii elektroenergetycznej 15 kV o szerokości 7,5 m licząc od osi linii w obydwie strony, w którym obowiązuje zakaz budowy budynków z pomieszczeniami przeznaczonymi na pobyt ludzi oraz tworzenia hałd i nasypów, obowiązuje wysokość drzew i krzewów do 3,5 m, a realizacja pozostałych obiektów budowlanych wymaga zachowania warunków bezpieczeństwa i prawidłowej eksploatacji tej linii, określonych w przepisach odrębnych, odnoszących się do bezpieczeństwa i higieny pracy,
- w sytuacji likwidacji linii lub przebudowy linii na podziemną, warunek dotyczący pasa ochronnego od napowietrznej linii elektroenergetycznej 15 kV przestaje obowiązywać,

b) zasady ochrony środowiska, przyrody i krajobrazu:

- teren położony jest w granicach projektowanego obszaru chronionego krajobrazu "Górnej i Środkowej Rawki",
- ustala się zasadę równoczesnej lub wyprzedzającej realizacji elementów infrastruktury technicznej zapewniającej ochronę wód przed zanieczyszczeniem w stosunku do realizacji obiektów i urządzeń dopuszczonych planem,
- w zakresie zaopatrzenia w energię ciepłą ustala się stosowanie czynników grzewczych zgodnie z przepisami odrębnymi,
- udział powierzchni terenu biologicznie czynnej, co najmniej 25 % działki budowlanej,
- obowiązuje zakaz realizacji przedsięwzięć mogących zawsze znacząco oddziaływać na środowisko,
- obowiązuje zakaz realizacji przedsięwzięć mogących potencjalnie znacząco oddziaływać na środowisko z wyłączeniem budowy urządzeń infrastruktury technicznej,
- teren należy do rodzaju terenu o dopuszczalnym poziomie hałasu w środowisku jak dla terenów przeznaczonych pod zabudowę mieszkaniowo-usługową,

c) zasady ochrony dziedzictwa kulturowego i zabytków oraz dóbr kultury współczesnej:

- fragment terenu (według rysunku planu) położony jest w obszarze występowania stanowiska archeologicznego, realizacja robót ziemnych, związanych z dokonywaniem zmian charakteru dotychczasowej działalności na stanowisku archeologicznym regulują przepisy odrębne,
- fragment terenu położony jest w strefie ochrony archeologicznej, w przypadku robót ziemnych, związanych z dokonywaniem zmian charakteru dotychczasowej działalności na terenie strefy, nakazuje się przeprowadzenie badań archeologicznych w formie nadzorów,

d) zasady obsługi komunikacyjnej:

- dostępność komunikacyjną do działek budowlanych zapewnia ulica przylegająca do terenu oraz dojazdy,
- realizacja zjazdu z drogi publicznej na działkę budowlaną lub dojazd, na warunkach przepisów odrębnych,
- miejsca postojowe wyłącznie w obrębie działki budowlanej,

- e) ustala się następujące wskaźniki wyposażenia w stanowiska do parkowania samochodów osobowych, minimum:
- jedno stanowisko na mieszkanie,
 - dla obiektów usługowych, jedno stanowisko na każde rozpoczęte 100 m² powierzchni użytkowej,
- f) obowiązuje wyznaczenie stanowisk przeznaczonych na parkowanie pojazdów zaopatrzonych w kartę parkingową w ilości 1 stanowisko na każde rozpoczęte 600 m² powierzchni użytkowej obiektu usługowego lub lokalu użytkowego, jeżeli łączna liczba stanowisk na działce budowlanej przekracza 6,
- g) zasady obsługi systemami infrastruktury technicznej:
- zaopatrzenie w wodę z sieci wodociągowej,
 - odprowadzenie ścieków do komunalnych urządzeń kanalizacyjnych,
 - odprowadzenie wód opadowych lub roztopowych do sieci kanalizacji deszczowej, na nieutwardzony teren działki budowlanej, do dołów chłonnych lub do zbiorników retencyjnych, przy zachowaniu przepisów odrębnych,
 - zaopatrzenie w energię elektryczną w oparciu o istniejące i projektowane (kablone) linie elektroenergetyczne średniego i niskiego napięcia oraz istniejące, położone poza terenem stacje transformatorowe ze średniego na niskie napięcie, także w przypadku zapotrzebowania - w oparciu o stację transformatorową wewnętrzną (kontenerową) sytuowaną na terenie,
 - źródła ciepła w budynkach – lokalne lub zdalaczynne przy zachowaniu przepisów odrębnych,
 - usuwanie odpadów na zasadach określonych w obowiązujących przepisach w oparciu o niezbędne urządzenia służące gromadzeniu odpadów w celu ich przygotowania do transportu do miejsc odzysku lub przetwarzania,
- h) sposoby i terminy tymczasowego zagospodarowania, urządzania i użytkowania terenu:
- nie ustala się sposobu i terminu tymczasowego zagospodarowania, urządzania i użytkowania terenów – ze względu na to, że nie przewiduje się możliwości zagospodarowania terenów i realizacji obiektów budowlanych o przeznaczeniu innym niż określone w planie,
 - do czasu zabudowy i zagospodarowania działek budowlanych zgodnie z przeznaczeniem, dopuszcza się dotychczasowe użytkowanie terenów,
- i) warunki zgodności podziału nieruchomości oraz połączenia i ponownego podziału nieruchomości przeznaczonej pod zabudowę z ustaleniami planu miejscowego w zakresie przeznaczenia terenu, jak i możliwości zagospodarowania wydzielonych działek gruntu:
- wydzielone fragmenty nieruchomości jako odrębne działki budowlane winny spełniać wymogi zagospodarowania odpowiednie dla kategorii przeznaczenia terenu,
 - wielkość działki budowlanej zabudowy mieszkaniowej jednorodzinnej minimum 200 m² przy zachowaniu szerokość frontu działek od strony drogi publicznej lub dojazdu, minimum 6,25 m,
 - wielkość działki budowlanej zabudowy mieszkaniowej wielorodzinnej, minimum 2000 m², przy zachowaniu szerokość frontu działek od strony drogi publicznej lub dojazdu, minimum 10 m,
 - nowe granice nieruchomości winny zachować kąt 90° z tolerancją (+ -) 5° w stosunku do osi pasa drogowego przyległej ulicy (dojazd) lub być równoległe albo prostopadłe do istniejących granic działek ewidencyjnych,
 - fragment działki przeznaczony w ramach działki budowlanej pod dojazd, winien posiadać szerokość minimum 5 m,
 - działki gruntu, niespełniające powyższych warunków mogą być wydzielane wyłącznie jako części uzupełniające innych nieruchomości w celu powiększenia działki budowlanej,
 - działka budowlana dla stacji transformatorowej, o wymiarach minimum 6 m x 5 m z bezpośrednim dostępem do drogi publicznej lub dojazdu,

j) przy przeprowadzeniu scaleń i podziałów nieruchomości obowiązują warunki określone w lit. „i”.

21. Ustala się przeznaczenie i szczególne warunki zagospodarowania oraz ograniczenia w użytkowaniu dla terenu o symbolu **2.1.20.RZ**:

- 1) przeznaczenie: **tereny rolnicze - trwale użytki zielone**;
- 2) zasady i warunki zagospodarowania terenu:
 - a) zakaz realizacji budynków,
 - b) dopuszcza się realizację sieci infrastruktury podziemnej,
 - c) teren położony jest w granicach projektowanego obszaru chronionego krajobrazu "Górnej i Środkowej Rawki",
 - d) fragment terenu (według rysunku planu) położony jest w obszarze występowania stanowiska archeologicznego, realizacja robót ziemnych, związanych z dokonywaniem zmian charakteru dotychczasowej działalności na stanowisku archeologicznym regulują przepisy odrębne,
 - e) fragment terenu położony jest w strefie ochrony archeologicznej, w przypadku robót ziemnych, związanych z dokonywaniem zmian charakteru dotychczasowej działalności na terenie strefy, nakazuje się przeprowadzenie badań archeologicznych w formie nadzorów,
 - f) nie ustala się sposobu i terminu tymczasowego zagospodarowania, urządzania i użytkowania terenów – ze względu na to, że nie przewiduje się możliwości zagospodarowania terenów i realizacji obiektów budowlanych o przeznaczeniu innym niż określone w planie.

22. Ustala się przeznaczenie i szczególne warunki zagospodarowania oraz ograniczenia w użytkowaniu dla terenu o symbolu **2.1.21.U**:

- 1) przeznaczenie: **tereny zabudowy usługowej**;
- 2) zasady i warunki zagospodarowania terenu:
 - a) zasady zabudowy:
 - dopuszcza się realizację lokalu mieszkalnego w budynku usługowym lub budynku mieszkalnego jednorodzinnego, związanych z prowadzoną działalnością usługową o udziale procentowym powierzchni użytkowej wszystkich budynków na działce budowlanej do 25%,
 - istniejące budynki mieszkalne do zachowania lub zmiany funkcji na zgodną z kategorią przeznaczenia,
 - odległość budynków z lokalem mieszkalnym od północno - zachodniej granicy terenu, minimum 30 m,
 - budynki usługowe i mieszkalne o wysokości do 13 m,
 - wysokość pozostałych budynków do 6 m,
 - wysokość innych obiektów budowlanych niż budynki, licząc od powierzchni terenu do najwyższego punktu obiektu do 12 m,
 - połacie dachowe o nachyleniu od 5 % do 100 %,
 - wielkość powierzchni zabudowy w stosunku do powierzchni działki budowlanej do 60%,
 - wskaźnik intensywności zabudowy na działce budowlanej od 0,1 do 1,
 - b) zasady ochrony środowiska, przyrody i krajobrazu:
 - ustala się zasadę równoczesnej lub wyprzedzającej realizacji elementów infrastruktury technicznej zapewniającej ochronę wód przed zanieczyszczeniem w stosunku do realizacji obiektów i urządzeń dopuszczonych planem,
 - w zakresie zaopatrzenia w energię ciepłą obowiązuje stosowanie czynników grzewczych zgodnie z przepisami odrębnymi,

- udział powierzchni terenu biologicznie czynnej co najmniej 15% działki budowlanej,
 - obowiązuje zakaz realizacji przedsięwzięć mogących zawsze znacząco oddziaływać na środowisko,
 - obowiązuje zakaz realizacji przedsięwzięć mogących potencjalnie znacząco oddziaływać na środowisko, z wyłączeniem budowy urządzeń infrastruktury technicznej,
 - teren należy do rodzaju terenu o dopuszczalnym poziomie hałasu w środowisku jak dla terenów przeznaczonych pod zabudowę mieszkaniowo-usługową,
- c) nie ustala się zasad ochrony dziedzictwa kulturowego i zabytków oraz dóbr kultury współczesnej,
- d) zasady obsługi komunikacyjnej:
- dostępność komunikacyjną do działek budowlanych zapewniają ulice przylegające do terenu oraz dojazdy,
 - realizacja zjazdu z drogi publicznej na działkę budowlaną lub dojazd, na warunkach przepisów odrębnych,
 - miejsca postojowe wyłącznie w obrębie działki budowlanej,
- e) ustala się następujące wskaźniki wyposażenia w stanowiska do parkowania samochodów osobowych, minimum:
- jedno stanowisko na mieszkanie,
 - dla obiektów usługowych, jedno stanowisko na każde rozpoczęte 100 m² powierzchni użytkowej,
- f) obowiązuje wyznaczenie stanowisk przeznaczonych do parkowania pojazdów zaopatrzonych w kartę parkingową w ilości 1 stanowisko na każde rozpoczęte 600 m² powierzchni użytkowej obiektu usługowego lub lokalu użytkowego jeżeli łączna liczba stanowisk na działce budowlanej przekracza 6,
- g) zasady obsługi systemami infrastruktury technicznej:
- zaopatrzenie w wodę z sieci wodociągowej,
 - odprowadzenie ścieków do komunalnych urządzeń kanalizacyjnych,
 - istniejący kanał deszczowy do zachowania,
 - odprowadzenie wód opadowych lub roztopowych do sieci kanalizacji deszczowej, na nieutwardzony teren działki budowlanej, do dołów chłonnych lub do zbiorników retencyjnych, przy zachowaniu przepisów odrębnych,
 - zaopatrzenie w energię elektryczną w oparciu o istniejące i projektowane (kablone) linie elektroenergetyczne średniego i niskiego napięcia oraz istniejące, położone poza terenem stacje transformatorowe ze średniego na niskie napięcie, także w przypadku zapotrzebowania - w oparciu o stację transformatorową wnetrzną (kontenerową) sytuowaną na terenie,
 - źródła ciepła w budynkach lokalne lub zdalaczynne, przy zachowaniu przepisów odrębnych,
 - dopuszcza się realizację wolnostojących urządzeń fotowoltaicznych o mocy zainstalowanej nie większej niż 500 kW,
 - usuwanie odpadów na zasadach określonych w obowiązujących przepisach w oparciu o niezbędne urządzenia służące gromadzeniu odpadów w celu ich przygotowania do transportu do miejsc odzysku lub przetwarzania,
- h) sposoby i terminy tymczasowego zagospodarowania, urządzania i użytkowania terenu:
- nie ustala się sposobu i terminu tymczasowego zagospodarowania, urządzania i użytkowania terenów – ze względu na to, że nie przewiduje się możliwości zagospodarowania terenów i realizacji obiektów budowlanych o przeznaczeniu innym niż określone w planie,
 - do czasu zabudowy i zagospodarowania działek budowlanych zgodnie z przeznaczeniem, dopuszcza się dotychczasowe użytkowanie terenów,

i) warunki zgodności podziału nieruchomości oraz połączenia i ponownego podziału nieruchomości przeznaczonej pod zabudowę z ustaleniami planu miejscowego w zakresie przeznaczenia terenu, jak i możliwości zagospodarowania wydzielonych działek gruntu:

- wydzielone fragmenty nieruchomości jako odrębne działki budowlane winny spełniać wymogi zagospodarowania odpowiednie dla kategorii przeznaczenia terenu,
- działki budowlane o wielkości minimum 1000 m² i szerokość frontu działki od strony drogi publicznej lub dojazdu minimum 10 m,
- nowe granice działki budowlanej winny zachować kąt 90° z tolerancją (+ -) 5° w stosunku do osi pasa drogowego przyległej ulicy lub dojazd oraz być równoległe albo prostopadłe do istniejących granic działek ewidencyjnych,
- fragment działki przeznaczony w ramach działki budowlanej pod dojazd, winien posiadać szerokość minimum 5 m (ustalenie dotyczy odpowiednio wydzielanych dojazdów do nieruchomości pozostających po wydzieleniu działki lub działek budowlanych),
- działki gruntu, niespełniające powyższych warunków mogą być wydzielane wyłącznie jako części uzupełniające innych nieruchomości w celu powiększenia działki budowlanej,
- działki gruntu pod stację transformatorową wewnętrzną (kontenerową) o wymiarach minimum 5 m na 6 m, z dostępem do drogi publicznej lub dojazdu,

j) przy przeprowadzeniu scaleń i podziałów nieruchomości obowiązują warunki określone w lit. „i”.

23. Ustala się przeznaczenie i szczególne warunki zagospodarowania oraz ograniczenia w użytkowaniu dla terenu o symbolu **2.1.22.U**:

1) przeznaczenie: **tereny zabudowy usługowej**;

2) zasady i warunki zagospodarowania terenu:

a) zasady zabudowy:

- dopuszcza się realizację lokalu mieszkalnego w budynku usługowym lub budynku mieszkalnego jednorodzinne, związanych z prowadzoną działalnością usługową o udziale procentowym powierzchni użytkowej wszystkich budynków na działce budowlanej do 25%,
- istniejące budynki mieszkalne do zachowania lub zmiany funkcji na zgodną z kategorią przeznaczenia,
- budynki usługowe i mieszkalne o wysokości do 13 m,
- wysokość pozostałych budynków do 6 m,
- wysokość innych obiektów budowlanych niż budynki, licząc od powierzchni terenu do najwyższego punktu obiektu do 12 m,
- połacie dachowe o nachyleniu od 5 % do 100 %,
- wielkość powierzchni zabudowy w stosunku do powierzchni działki budowlanej do 60%,
- wskaźnik intensywności zabudowy na działce budowlanej od 0,1 do 1,

b) zasady ochrony środowiska, przyrody i krajobrazu:

- ustala się zasadę równoczesnej lub wyprzedzającej realizacji elementów infrastruktury technicznej zapewniającej ochronę wód przed zanieczyszczeniem w stosunku do realizacji obiektów i urządzeń dopuszczonych planem,
- w zakresie zaopatrzenia w energię ciepłą obowiązuje stosowanie czynników grzewczych zgodnie z przepisami odrębnymi,
- udział powierzchni terenu biologicznie czynnej co najmniej 15 % działki budowlanej,
- obowiązuje zakaz realizacji przedsięwzięć mogących zawsze znacząco oddziaływać na środowisko,

- obowiązuje zakaz realizacji przedsięwzięć mogących potencjalnie znacząco oddziaływać na środowisko z wyłączeniem budowy urządzeń infrastruktury technicznej,
 - teren należy do rodzaju terenu o dopuszczalnym poziomie hałasu w środowisku jak dla terenów przeznaczonych pod zabudowę mieszkaniowo-usługową,
- c) nie ustala się zasad ochrony dziedzictwa kulturowego i zabytków oraz dóbr kultury współczesnej,
- d) zasady obsługi komunikacyjnej:
- dostępność komunikacyjną do działek budowlanych zapewniają ulice przylegające do terenu oraz dojazdy,
 - realizacja zjazdu z drogi publicznej na działkę budowlaną lub dojazd, na warunkach przepisów odrębnych,
 - miejsca postojowe wyłącznie w obrębie działki budowlanej,
- e) ustala się następujące wskaźniki wyposażenia w stanowiska do parkowania samochodów osobowych, minimum:
- jedno stanowisko na mieszkanie,
 - dla obiektów usługowych, jedno stanowisko na każde rozpoczęte 100 m² powierzchni użytkowej,
- f) obowiązuje wyznaczenie stanowisk przeznaczonych do parkowania pojazdów zaopatrzonych w kartę parkingową w ilości 1 stanowisko na każde rozpoczęte 600 m² powierzchni użytkowej obiektu usługowego lub lokalu użytkowego jeżeli łączna liczba stanowisk na działce budowlanej przekracza 6,
- g) zasady obsługi systemami infrastruktury technicznej:
- zaopatrzenie w wodę z sieci wodociągowej,
 - odprowadzenie ścieków do komunalnych urządzeń kanalizacyjnych,
 - istniejący kanał deszczowy do zachowania,
 - odprowadzenie wód opadowych lub roztopowych do sieci kanalizacji deszczowej, na nieutwardzony teren działki budowlanej, do dołów chłonnych lub do zbiorników retencyjnych, przy zachowaniu przepisów odrębnych,
 - zaopatrzenie w energię elektryczną w oparciu o istniejące i projektowane (kablone) linie elektroenergetyczne średniego i niskiego napięcia oraz istniejące, położone poza terenem stacje transformatorowe ze średniego na niskie napięcie, także w przypadku zapotrzebowania - w oparciu o stację transformatorową wewnętrzną (kontenerową) sytuowaną na terenie,
 - źródła ciepła w budynkach lokalne lub zdalaczynne, przy zachowaniu przepisów odrębnych,
 - dopuszcza się realizację wolnostojących urządzeń fotowoltaicznych o mocy zainstalowanej nie większej niż 500 kW,
 - usuwanie odpadów na zasadach określonych w obowiązujących przepisach w oparciu o niezbędne urządzenia służące gromadzeniu odpadów w celu ich przygotowania do transportu do miejsc odzysku lub przetwarzania,
- h) sposoby i terminy tymczasowego zagospodarowania, urządzania i użytkowania terenu:
- nie ustala się sposobu i terminu tymczasowego zagospodarowania, urządzania i użytkowania terenów – ze względu na to, że nie przewiduje się możliwości zagospodarowania terenów i realizacji obiektów budowlanych o przeznaczeniu innym niż określone w planie,
 - do czasu zabudowy i zagospodarowania działek budowlanych zgodnie z przeznaczeniem, dopuszcza się dotychczasowe użytkowanie terenów,
- i) warunki zgodności podziału nieruchomości oraz połączenia i ponownego podziału nieruchomości przeznaczonej pod zabudowę z ustaleniami planu miejscowego w zakresie przeznaczenia terenu, jak i możliwości zagospodarowania wydzielonych działek gruntu:

- wydzielone fragmenty nieruchomości jako odrębne działki budowlane winny spełniać wymogi zagospodarowania odpowiednie dla kategorii przeznaczenia terenu,
- działki budowlane o wielkości minimum 1000 m² i szerokość frontu działki od strony drogi publicznej lub dojazdu minimum 10 m,
- nowe granice działki budowlanej winny zachować kąt 90° z tolerancją (+ -) 5° w stosunku do osi pasa drogowego przyległej ulicy lub dojazd oraz być równoległe albo prostopadłe do istniejących granic działek ewidencyjnych,
- fragment działki przeznaczony w ramach działki budowlanej pod dojazd, winien posiadać szerokość minimum 5 m (ustalenie dotyczy odpowiednio wydzielanych dojazdów do nieruchomości pozostających po wydzieleniu działki lub działek budowlanych),
- działki gruntu, niespełniające powyższych warunków mogą być wydzielane wyłącznie jako części uzupełniające innych nieruchomości w celu powiększenia działki budowlanej,
- działki gruntu pod stację transformatorową wewnętrzną (kontenerową) o wymiarach minimum 5 m na 6 m z dostępem do drogi publicznej lub dojazdu,

j) przy przeprowadzeniu scaleń i podziałów nieruchomości obowiązują warunki określone w lit. „i”.

24. Ustala się przeznaczenie i szczególne warunki zagospodarowania oraz ograniczenia w użytkowaniu dla terenu o symbolu **2.1.23.ZL**:

- 1) przeznaczenie: **lasy**;
- 2) zasady i warunki zagospodarowania:
 - a) zakaz realizacji budynków,
 - b) istniejące sieci infrastruktury technicznej do zachowania,
 - c) dojazdy gospodarcze o szerokości minimum 5 m.

§ 7. 1. W obszarze urbanistycznym Nr 2, wyznacza się tereny o różnym przeznaczeniu lub różnych zasadach zagospodarowania określone na rysunku Nr 2 planu miejscowego liniami rozgraniczającymi oraz symbolem cyfrowym i literowym.

2. Ustala się przeznaczenie i szczególne warunki zagospodarowania oraz ograniczenia w użytkowaniu dla terenu o symbolu **2.2.1.KK**:

- 1) przeznaczenie: **tereny kolejowe**;
- 2) zasady i warunki zagospodarowania:
 - a) obszar kolejowy kolejki wąskotorowej,
 - b) kolejka wąskotorowa wpisana do rejestru zabytków, realizacja zagospodarowania podlega nadzorowi konserwatorskiemu na warunkach przepisów odrębnych,
 - c) w obszarze kolejowym:
 - istniejący przejazd kolejowy łączący drogi o symbolu 2.2.3.KD-L i 2.2.4.KD-L do zachowania,
 - projektowany przejazd kolejowy drogi o symbolu 2.2.4.KD-L w obrębie skrzyżowania z drogą o symbolu 2.3.9.KD-L,
 - d) pas terenu o szerokości 10 m licząc od granicy terenu rzeki Rawki wchodzi w skład rezerwatu przyrody "Rawka", wszelkie prace związane z zagospodarowaniem terenu podlegają nadzorowi na warunkach przepisów dotyczących ochrony przyrody,
 - e) fragment terenu, położony jest w granicach projektowanego obszaru chronionego krajobrazu "Górnej i Środkowej Rawki".

3. Ustala się przeznaczenie i szczególne warunki zagospodarowania oraz ograniczenia w użytkowaniu dla terenu o symbolu **2.2.2.KD-GP**:

- 1) przeznaczenie: **tereny dróg publicznych – droga główna ruchu przyspieszonego**;

2) zasady i warunki zagospodarowania:

- a) fragment pasa drogowego drogi krajowej Nr 72,
- b) droga o jednej jezdni i dwóch pasach ruchu,
- c) szerokość terenu pasa drogowego objętego planem od 31 m do 51 m, z uwzględnieniem przebiegu linii rozgraniczających według rysunku planu,
- d) jezdnia o nawierzchni twardej,
- e) fragment terenu (według rysunku planu) położony jest w obszarze występowania stanowiska archeologicznego, realizacja robót ziemnych, związanych z dokonywaniem zmian charakteru dotychczasowej działalności na stanowisku archeologicznym regulują przepisy odrębne,
- f) fragment terenu położony jest w strefie ochrony archeologicznej, w przypadku robót ziemnych, związanych z dokonywaniem zmian charakteru dotychczasowej działalności na terenie strefy, nakazuje się przeprowadzenie badań archeologicznych w formie nadzorów,
- g) fragment terenu, położony jest w granicach projektowanego obszaru chronionego krajobrazu "Górnej i Środkowej Rawki",
- h) pas terenu o szerokości 10 m licząc od granicy terenu rzeki Rawki wchodzi w skład rezerwatu przyrody "Rawka", wszelkie prace związane z zagospodarowaniem terenu podlegają nadzorowi na warunkach przepisów dotyczących ochrony przyrody,
- i) fragment terenu (według rysunku planu) położony jest w granicach obszarów na których prawdopodobieństwo wystąpienia powodzi jest niskie i wynosi raz na 500 lat, lub na których istnieje prawdopodobieństwo wystąpienia zdarzenia ekstremalnego (Q 0,2%),
- j) fragmenty terenów położone są w granicach obszarów szczególnego zagrożenia powodzią, na których prawdopodobieństwo wystąpienia powodzi jest średnie i wynosi raz na 100 lat (Q 1%), i wysokie wynosi raz na 10 lat (Q 10%), zagospodarowanie terenu podlega warunkom przepisów odrębnych,
- k) istniejąca ścieżka pieszo-rowerowa z przepustem pod drogą do zachowania,
- l) istniejące sieci podziemne infrastruktury technicznej, przekraczające pas drogowy do zachowania,
- m) realizacja kolejnych sieci podziemnych infrastruktury technicznej, przekraczających pas drogowy na warunkach przepisów odrębnych.

4. Ustala się przeznaczenie i szczególne warunki zagospodarowania oraz ograniczenia w użytkowaniu dla terenu o symbolu **2.2.3.KD-L**:

1) przeznaczenie: **tereny dróg publicznych - ulica lokalna;**

2) zasady i warunki zagospodarowania:

- a) droga o jednej jezdni i dwóch pasach ruchu,
- b) szerokość pasa drogowego od 16 m do 44 m, z uwzględnieniem przebiegu linii rozgraniczających według rysunku planu,
- c) jezdnia o nawierzchni twardej,
- d) teren bez dostępności komunikacyjnej do podstawowych pasów ruchu drogi krajowej Nr 72.

5. Ustala się przeznaczenie i szczególne warunki zagospodarowania oraz ograniczenia w użytkowaniu dla terenu o symbolu **2.2.4.KD-L**:

1) przeznaczenie: **tereny dróg publicznych - ulica lokalna;**

2) zasady i warunki zagospodarowania:

- a) droga o jednej jezdni i dwóch pasach ruchu,
- b) szerokość pasa drogowego od 5 m do 24 m, z uwzględnieniem trójkątnego poszerzenia pasa drogowego w obrębie skrzyżowania o długości boków równoległych do osi jezdni, minimum 5,0 m, oraz przebiegu linii rozgraniczających według rysunku planu,

- c) jezdnia o nawierzchni twardej,
- d) fragment terenu, położony jest w granicach projektowanego obszaru chronionego krajobrazu "Górnej i Środkowej Rawki".

6. Ustala się przeznaczenie i szczególne warunki zagospodarowania oraz ograniczenia w użytkowaniu dla terenu o symbolu **2.2.5.KD-D**:

- 1) przeznaczenie: **tereny dróg publicznych - ulica dojazdowa**;
- 2) zasady i warunki zagospodarowania:
 - a) droga o jednej jezdni i dwóch pasach ruchu,
 - b) szerokość pasa drogowego od 11 m do 36 m, z uwzględnieniem trójkątnego poszerzenia pasa drogowego w obrębie skrzyżowania o długości boków równoległych do osi jezdni, minimum 5,0 m, oraz przebiegu linii rozgraniczających według rysunku planu,
 - c) jezdnia o nawierzchni twardej.

7. Ustala się przeznaczenie i szczególne warunki zagospodarowania oraz ograniczenia w użytkowaniu dla terenu o symbolu **2.2.6.KD-D**:

- 1) przeznaczenie: **tereny dróg publicznych - ulica dojazdowa**;
- 2) zasady i warunki zagospodarowania:
 - a) droga o jednej jezdni i dwóch pasach ruchu,
 - b) szerokość pasa drogowego od 19 m do 21 m, z uwzględnieniem przebiegu linii rozgraniczających według rysunku planu,
 - c) jezdnia o nawierzchni twardej,
 - d) fragment terenu położony jest w strefie ochrony archeologicznej, w przypadku robót ziemnych, związanych z dokonywaniem zmian charakteru dotychczasowej działalności na terenie strefy, nakazuje się przeprowadzenie badań archeologicznych w formie nadzorów.

8. Ustala się przeznaczenie i szczególne warunki zagospodarowania oraz ograniczenia w użytkowaniu dla terenu o symbolu **2.2.7.KD-D**:

- 1) przeznaczenie: **tereny dróg publicznych - ulica dojazdowa**;
- 2) zasady i warunki zagospodarowania:
 - a) droga o jednej jezdni i dwóch pasach ruchu,
 - b) szerokość pasa drogowego od 10 m do 67 m, z uwzględnieniem trójkątnego poszerzenia pasa drogowego w obrębie skrzyżowania o długości boków równoległych do osi jezdni, minimum 5,0 m, oraz przebiegu linii rozgraniczających według rysunku planu,
 - c) plac do zawracania o szerokości 20 m,
 - d) jezdnia o nawierzchni twardej,
 - e) fragment terenu, położony jest w granicach projektowanego obszaru chronionego krajobrazu "Górnej i Środkowej Rawki".

9. Ustala się przeznaczenie i szczególne warunki zagospodarowania oraz ograniczenia w użytkowaniu dla terenu o symbolu **2.2.8.KD-D**:

- 1) przeznaczenie: **tereny dróg publicznych - ulica dojazdowa**;
- 2) zasady i warunki zagospodarowania:
 - a) droga o jednej jezdni i dwóch pasach ruchu,
 - b) szerokość pasa drogowego od 12 m do 36 m, z uwzględnieniem trójkątnego poszerzenia pasa drogowego w obrębie skrzyżowania o długości boków równoległych do osi jezdni, minimum 5,0 m, oraz przebiegu linii rozgraniczających według rysunku planu,

- c) jezdnia o nawierzchni twardej,
- d) fragment terenu (według rysunku planu) położony jest w obszarze występowania stanowiska archeologicznego, realizacja robót ziemnych, związanych z dokonywaniem zmian charakteru dotychczasowej działalności na stanowisku archeologicznym regulują przepisy odrębne,
- e) fragment terenu położony jest w strefie ochrony archeologicznej, w przypadku robót ziemnych, związanych z dokonywaniem zmian charakteru dotychczasowej działalności na terenie strefy, nakazuje się przeprowadzenie badań archeologicznych w formie nadzorów,
- f) teren bez dostępności komunikacyjnej do podstawowych pasów ruchu drogi krajowej Nr 72.

10. Ustala się przeznaczenie i szczególne warunki zagospodarowania oraz ograniczenia w użytkowaniu dla terenu o symbolu **2.2.9.KD-D**:

- 1) przeznaczenie: **tereny dróg publicznych - ulica dojazdowa**;
- 2) zasady i warunki zagospodarowania:
 - a) droga o jednej jezdni i dwóch pasach ruchu,
 - b) szerokość pasa drogowego od 5 m do 20 m, z uwzględnieniem trójkątnego poszerzenia pasa drogowego w obrębie skrzyżowania o długości boków równoległych do osi jezdni, minimum 5,0 m, oraz przebiegu linii rozgraniczających według rysunku planu,
 - c) jezdnia o nawierzchni twardej.

11. Ustala się przeznaczenie i szczególne warunki zagospodarowania oraz ograniczenia w użytkowaniu dla terenu o symbolu **2.2.10.KDW**:

- 1) przeznaczenie: **tereny dróg wewnętrznych**;
- 2) zasady i warunki zagospodarowania:
 - a) droga o jednej jezdni i dwóch pasach ruchu,
 - b) szerokość pasa drogowego od 4,5 m do 6,5 m, z uwzględnieniem trójkątnego poszerzenia pasa drogowego w obrębie skrzyżowania o długości boków równoległych do osi jezdni, minimum 5,0 m, oraz przebiegu linii rozgraniczających według rysunku planu,
 - c) jezdnia o nawierzchni twardej.

12. Ustala się przeznaczenie i szczególne warunki zagospodarowania oraz ograniczenia w użytkowaniu dla terenu o symbolu **2.2.11.KD-D**:

- 1) przeznaczenie: **tereny dróg publicznych - ulica dojazdowa**;
- 2) zasady i warunki zagospodarowania:
 - a) droga o jednej jezdni i dwóch pasach ruchu,
 - b) szerokość pasa drogowego od 7 m do 24 m, z uwzględnieniem trójkątnego poszerzenia pasa drogowego w obrębie skrzyżowania o długości boków równoległych do osi jezdni, minimum 5,0 m, oraz przebiegu linii rozgraniczających według rysunku planu,
 - c) plac do zawracania o szerokości 20 m,
 - d) jezdnia o nawierzchni twardej,
 - e) fragment terenu, położony jest w granicach projektowanego obszaru chronionego krajobrazu "Górnej i Środkowej Rawki",
 - f) fragment terenu (według rysunku planu) położony jest w granicach obszarów na których prawdopodobieństwo wystąpienia powodzi jest niskie i wynosi raz na 500 lat, lub na których istnieje prawdopodobieństwo wystąpienia zdarzenia ekstremalnego (Q 0,2%),
 - g) fragmenty terenów położone są w granicach obszarów szczególnego zagrożenia powodzią, na których prawdopodobieństwo wystąpienia powodzi jest średnie i wynosi raz na 100 lat (Q 1%), zagospodarowanie terenu podlega warunkom przepisów odrębnych,

h) teren bez dostępności komunikacyjnej do podstawowych pasów ruchu drogi krajowej Nr 72.

13. Ustala się przeznaczenie i szczególne warunki zagospodarowania oraz ograniczenia w użytkowaniu dla terenu o symbolu **2.2.12.KD-D**:

1) przeznaczenie: **tereny dróg publicznych - ulica dojazdowa**;

2) zasady i warunki zagospodarowania:

- a) droga o jednej jezdni i dwóch pasach ruchu,
- b) szerokość pasa drogowego od 8 m do 10 m, z uwzględnieniem z przebiegu linii rozgraniczających według rysunku planu,
- c) plac do zawracania o szerokości 15 m,
- d) jezdnia o nawierzchni twardej,
- e) fragment terenu położony jest w strefie ochrony archeologicznej, w przypadku robót ziemnych, związanych z dokonywaniem zmian charakteru dotychczasowej działalności na terenie strefy, nakazuje się przeprowadzenie badań archeologicznych w formie nadzorów.

14. Ustala się przeznaczenie i szczególne warunki zagospodarowania oraz ograniczenia w użytkowaniu dla terenu o symbolu **2.2.13.MNu**:

1) przeznaczenie: **tereny zabudowy mieszkaniowej jednorodzinnej z usługami**;

2) zasady i warunki zagospodarowania terenu:

a) zasady zabudowy:

- budynki mieszkalne o wysokości do 11 m,
- wysokość budynków usługowych do 9 m,
- wysokość pozostałych budynków, jedna kondygnacja nadziemna, maksymalnie do 6 m,
- połacie dachowe o nachyleniu od 10 % do 100 %,
- wielkość powierzchni zabudowy w stosunku do powierzchni działki budowlanej do 70%,
- wskaźnik intensywności zabudowy na działce budowlanej od 0,1 do 1,0,
- zakaz stosowania spadków przekryć lukarn począwszy od kalenicy dachu,
- zakaz realizacji loggii,

b) zasady ochrony środowiska, przyrody i krajobrazu:

- ustala się zasadę równoczesnej lub wyprzedzającej realizacji elementów infrastruktury technicznej zapewniającej ochronę wód przed zanieczyszczeniem w stosunku do realizacji obiektów i urządzeń dopuszczonych planem,
- w zakresie zaopatrzenia w energię ciepłą obowiązuje stosowanie czynników grzewczych zgodnie z przepisami odrębnymi,
- udział powierzchni biologicznie czynnej, co najmniej 25 % działki budowlanej,
- obowiązuje zakaz realizacji przedsięwzięć mogących zawsze znacząco oddziaływać na środowisko,
- obowiązuje zakaz realizacji przedsięwzięć mogących potencjalnie znacząco oddziaływać na środowisko, z wyłączeniem budowy urządzeń infrastruktury technicznej,
- teren należy do rodzaju terenu o dopuszczalnym poziomie hałasu w środowisku, jak dla terenów przeznaczonych pod zabudowę mieszkaniowo-usługową,

c) zasady ochrony dziedzictwa kulturowego i zabytków oraz dóbr kultury współczesnej:

- fragment terenu (według rysunku planu) położony jest w strefie ochrony archeologicznej, w przypadku robót ziemnych, związanych z dokonywaniem zmian charakteru dotychczasowej działalności na terenie strefy, nakazuje się przeprowadzenie badań archeologicznych w formie nadzorów,
 - fragment terenu (według rysunku planu) położony jest w obszarze występowania stanowiska archeologicznego, realizacja robót ziemnych, związanych z dokonywaniem zmian charakteru dotychczasowej działalności na stanowisku archeologicznym regulują przepisy odrębne,
- d) zasady obsługi komunikacyjnej:
- teren bez dostępności komunikacyjnej do podstawowych pasów ruchu drogi krajowej Nr 72,
 - dostępność komunikacyjną do działek budowlanych zapewnia ulica przylegająca do terenu oraz dojazdu,
 - realizacja zjazdu z drogi publicznej na działkę budowlaną lub dojazd, na warunkach przepisów odrębnych,
 - miejsca postojowe wyłącznie w obrębie działki budowlanej,
- e) ustala się następujące wskaźniki wyposażenia w stanowiska do parkowania samochodów osobowych, minimum:
- jedno stanowisko na mieszkanie,
 - dla obiektów usługowych, jedno stanowisko na każde rozpoczęte 100 m² powierzchni użytkowej,
- f) obowiązuje wyznaczenie stanowisk przeznaczonych do parkowania pojazdów zaopatrzonych w kartę parkingową w ilości 1 stanowisko na każde rozpoczęte 600 m² powierzchni użytkowej obiektu usługowego lub lokalu użytkowego jeżeli łączna liczba stanowisk na działce budowlanej przekracza 6,
- g) zasady obsługi systemami infrastruktury technicznej:
- istniejące sieci infrastruktury technicznej do zachowania,
 - zaopatrzenie w wodę z sieci wodociągowej,
 - odprowadzenie ścieków do komunalnych urządzeń kanalizacyjnych,
 - odprowadzenie wód opadowych lub roztopowych do sieci kanalizacji deszczowej, na nieutwardzony teren działki budowlanej, do dołów chłonnych lub do zbiorników retencyjnych, przy zachowaniu przepisów odrębnych,
 - zaopatrzenie w energię elektryczną w oparciu o istniejące i projektowane (kablowe) linie elektroenergetyczne średniego i niskiego napięcia oraz istniejące, położone poza terenem stacje transformatorowe ze średniego na niskie napięcie, także w przypadku zapotrzebowania - w oparciu o stację transformatorową wewnętrzną (kontenerową) sytuowaną na terenie,
 - źródła ciepła w budynkach – lokalne lub zdalaczynne, przy zachowaniu przepisów odrębnych,
 - usuwanie odpadów na zasadach określonych w obowiązujących przepisach w oparciu o niezbędne urządzenia służące gromadzeniu odpadów w celu ich przygotowania do transportu do miejsc odzysku lub przetwarzania,
- h) sposoby i terminy tymczasowego zagospodarowania, urządzania i użytkowania terenu:
- nie ustala się sposobu i terminu tymczasowego zagospodarowania, urządzania i użytkowania terenów – ze względu na to, że nie przewiduje się możliwości zagospodarowania terenów i realizacji obiektów budowlanych o przeznaczeniu innym niż określone w planie,
 - do czasu zabudowy i zagospodarowania działek budowlanych zgodnie z przeznaczeniem, dopuszcza się dotychczasowe użytkowanie terenów,
- i) warunki zgodności podziału nieruchomości oraz połączenia i ponownego podziału nieruchomości przeznaczonej pod zabudowę z ustaleniami planu miejscowego w zakresie przeznaczenia terenu, jak i możliwości zagospodarowania wydzielonych działek gruntu:

- wydzielone fragmenty nieruchomości jako odrębne działki budowlane winny spełniać wymogi zagospodarowania odpowiednie dla kategorii przeznaczenia terenu,
- działki budowlane o wielkości minimum 500 m²,
- szerokość frontu działki od strony drogi publicznej minimum 10 m,
- szerokość frontu działki od strony dojazdu minimum 5 m,
- nowe granice nieruchomości winny zachować kąt 90° z tolerancją (+ -) 5° w stosunku do osi pasa drogowego przyległej ulicy (dojazdu) lub być równoległe albo prostopadłe do istniejących granic działek ewidencyjnych,
- działki gruntu, niespełniające powyższych warunków mogą być wydzielane wyłącznie jako części uzupełniające innych nieruchomości w celu powiększenia działki budowlanej,
- fragment działki przeznaczony w ramach działki budowlanej pod dojazd, winien posiadać szerokość minimum 5 m (ustalenie dotyczy odpowiednio wydzielanych dojazdów do nieruchomości pozostających po wydzieleniu działki lub działek budowlanych),
- działki gruntu pod stację transformatorową wewnętrzną (kontenerową) o wymiarach minimum 5 m na 6 m z dostępem do drogi publicznej lub dojazdu,

j) przy przeprowadzeniu scaleń i podziałów nieruchomości obowiązują warunki określone w lit. „i”.

15. Ustala się przeznaczenie i szczególne warunki zagospodarowania oraz ograniczenia w użytkowaniu dla terenu o symbolu **2.2.14.MNu**:

1) przeznaczenie: **tereny zabudowy mieszkaniowej jednorodzinnej z usługami;**

2) zasady i warunki zagospodarowania terenu:

a) zasady zabudowy:

- budynki mieszkalne o wysokości do 11 m,
- wysokość budynków usługowych do 9 m,
- wysokość pozostałych budynków, jedna kondygnacja nadziemna, maksymalnie do 6 m,
- połacie dachowe o nachyleniu od 10 % do 100 %,
- wielkość powierzchni zabudowy w stosunku do powierzchni działki budowlanej do 70%,
- wskaźnik intensywności zabudowy na działce budowlanej od 0,2 do 1,
- zakaz stosowania spadków przekryć lukarn począwszy od kalenicy dachu,
- zakaz realizacji loggii,

b) zasady ochrony środowiska, przyrody i krajobrazu:

- ustala się zasadę równoczesnej lub wyprzedzającej realizacji elementów infrastruktury technicznej zapewniającej ochronę wód przed zanieczyszczeniem w stosunku do realizacji obiektów i urządzeń dopuszczonych planem,
- w zakresie zaopatrzenia w energię cieplną obowiązuje stosowanie czynników grzewczych zgodnie z przepisami odrębnymi,
- udział powierzchni biologicznie czynnej, co najmniej 15 % działki budowlanej,
- obowiązuje zakaz realizacji przedsięwzięć mogących zawsze znacząco oddziaływać na środowisko,
- obowiązuje zakaz realizacji przedsięwzięć mogących potencjalnie znacząco oddziaływać na środowisko, z wyłączeniem budowy urządzeń infrastruktury technicznej,
- teren należy do rodzaju terenu o dopuszczalnym poziomie hałasu w środowisku, jak dla terenów przeznaczonych pod zabudowę mieszkaniowo-usługową,

c) nie ustala się zasad ochrony dziedzictwa kulturowego i zabytków oraz dóbr kultury współczesnej,

d) zasady obsługi komunikacyjnej:

- dostępność komunikacyjną do działek budowlanych zapewniają ulice przylegające do terenu oraz dojazdy,
- realizacja zjazdu z drogi publicznej na działkę budowlaną lub dojazd, na warunkach przepisów odrębnych,
- miejsca postojowe wyłącznie w obrębie działki budowlanej,

e) ustala się następujące wskaźniki wyposażenia w stanowiska do parkowania samochodów osobowych, minimum:

- jedno stanowisko na mieszkanie,
- dla obiektów usługowych, jedno stanowisko na każde rozpoczęte 100 m² powierzchni użytkowej,

f) obowiązuje wyznaczenie stanowisk przeznaczonych do parkowania pojazdów zaopatrzonych w kartę parkingową w ilości 1 stanowisko na każde rozpoczęte 600 m² powierzchni użytkowej obiektu usługowego lub lokalu użytkowego, jeżeli łączna liczba stanowisk na działce budowlanej przekracza 6,

g) zasady obsługi systemami infrastruktury technicznej:

- zaopatrzenie w wodę z sieci wodociągowej,
- odprowadzenie ścieków do komunalnych urządzeń kanalizacyjnych,
- odprowadzenie wód opadowych lub roztopowych do sieci kanalizacji deszczowej, na nieutwardzony teren działki budowlanej, do dołów chłonnych lub do zbiorników retencyjnych, przy zachowaniu przepisów odrębnych,
- doprowadzenie energii elektrycznej z istniejących (lub projektowanych) linii niskiego napięcia,
- źródła ciepła w budynkach – lokalne lub zdalaczynne, przy zachowaniu przepisów odrębnych,
- usuwanie odpadów na zasadach określonych w obowiązujących przepisach w oparciu o niezbędne urządzenia służące gromadzeniu odpadów w celu ich przygotowania do transportu do miejsc odzysku lub przetwarzania,

h) sposoby i terminy tymczasowego zagospodarowania, urządzania i użytkowania terenu:

- nie ustala się sposobu i terminu tymczasowego zagospodarowania, urządzania i użytkowania terenów – ze względu na to, że nie przewiduje się możliwości zagospodarowania terenów i realizacji obiektów budowlanych o przeznaczeniu innym niż określone w planie,
- do czasu zabudowy i zagospodarowania działek budowlanych zgodnie z przeznaczeniem, dopuszcza się dotychczasowe użytkowanie terenów,

i) warunki zgodności podziału nieruchomości oraz połączenia i ponownego podziału nieruchomości przeznaczonej pod zabudowę z ustaleniami planu miejscowego w zakresie przeznaczenia terenu, jak i możliwości zagospodarowania wydzielonych działek gruntu:

- wydzielone fragmenty nieruchomości jako odrębne działki budowlane winny spełniać wymogi zagospodarowania odpowiednie dla kategorii przeznaczenia terenu,
- działki budowlane o wielkości minimum 200 m²,
- szerokość frontu działki od strony drogi publicznej minimum 10 m,
- szerokość frontu działki od strony dojazdu minimum 5 m,
- nowe granice nieruchomości winny zachować kąt 90° z tolerancją (+ -) 5° w stosunku do osi pasa drogowego przyległej ulicy (dojazdu) lub być równoległe albo prostopadłe do istniejących granic działek ewidencyjnych,
- działki gruntu, niespełniające powyższych warunków mogą być wydzielane wyłącznie jako części uzupełniające innych nieruchomości w celu powiększenia działki budowlanej,

- fragment działki przeznaczony w ramach działki budowlanej pod dojazd, winien posiadać szerokość minimum 5 m (ustalenie dotyczy odpowiednio wydzielanych dojazdów do nieruchomości pozostających po wydzieleniu działki lub działek budowlanych),

j) przy przeprowadzeniu scaleń i podziałów nieruchomości obowiązują warunki określone w lit. „i”.

16. Ustala się przeznaczenie i szczególne warunki zagospodarowania oraz ograniczenia w użytkowaniu dla terenu o symbolu **2.2.15.MNu**:

1) przeznaczenie: **tereny zabudowy mieszkaniowej jednorodzinnej z usługami**;

2) zasady i warunki zagospodarowania terenu:

a) zasady zabudowy:

- budynki mieszkalne o wysokości do 11 m,
- wysokość budynków usługowych do 9 m,
- wysokość pozostałych budynków, jedna kondygnacja nadziemna, maksymalnie do 6 m,
- połacie dachowe o nachyleniu od 10 % do 100 %,
- wielkość powierzchni zabudowy w stosunku do powierzchni działki budowlanej do 60%,
- wskaźnik intensywności zabudowy na działce budowlanej od 0,2 do 1,
- istniejące budynki usługowe na odrębnych działkach budowlanych do zachowania,
- zakaz stosowania spadków przekryć lukarn począwszy od kalenicy dachu,
- zakaz realizacji loggii,

b) zasady ochrony środowiska, przyrody i krajobrazu:

- ustala się zasadę równoczesnej lub wyprzedzającej realizacji elementów infrastruktury technicznej zapewniającej ochronę wód przed zanieczyszczeniem w stosunku do realizacji obiektów i urządzeń dopuszczonych planem,
- w zakresie zaopatrzenia w energię ciepłą obowiązuje stosowanie czynników grzewczych zgodnie z przepisami odrębnymi,
- udział powierzchni biologicznie czynnej, co najmniej 15 % działki budowlanej,
- obowiązuje zakaz realizacji przedsięwzięć mogących zawsze znacząco oddziaływać na środowisko,
- obowiązuje zakaz realizacji przedsięwzięć mogących potencjalnie znacząco oddziaływać na środowisko, z wyłączeniem budowy urządzeń infrastruktury technicznej,
- teren należy do rodzaju terenu o dopuszczalnym poziomie hałasu w środowisku jak dla terenów przeznaczonych pod zabudowę mieszkaniowo-usługową,

c) fragment terenu (według rysunku planu) położony jest w strefie ochrony archeologicznej, w przypadku robót ziemnych, związanych z dokonywaniem zmian charakteru dotychczasowej działalności na terenie strefy, nakazuje się przeprowadzenie badań archeologicznych w formie nadzorów,

d) zasady obsługi komunikacyjnej:

- teren bez dostępności komunikacyjnej do podstawowych pasów ruchu drogi krajowej Nr 72,
- dostępność komunikacyjną do działek budowlanych zapewniają ulice przylegające do terenu oraz dojazdy,
- realizacja zjazdu z drogi publicznej na działkę budowlaną lub dojazd, na warunkach przepisów odrębnych,
- miejsca postojowe wyłącznie w obrębie działki budowlanej,

e) ustala się następujące wskaźniki wyposażenia w stanowiska do parkowania samochodów osobowych, minimum:

- jedno stanowisko na mieszkanie,
- dla obiektów usługowych, jedno stanowisko na każde rozpoczęte 100 m² powierzchni użytkowej,

f) obowiązuje wyznaczenie stanowisk przeznaczonych do parkowania pojazdów zaopatrzonych w kartę parkingową w ilości 1 stanowisko na każde rozpoczęte 600 m² powierzchni użytkowej obiektu usługowego lub lokalu użytkowego jeżeli łączna liczba stanowisk na działce budowlanej przekracza 6,

g) zasady obsługi systemami infrastruktury technicznej:

- zaopatrzenie w wodę z sieci wodociągowej,
- odprowadzenie ścieków do komunalnych urządzeń kanalizacyjnych,
- odprowadzenie wód opadowych lub roztopowych do sieci kanalizacji deszczowej, na nieutwardzony teren działki budowlanej, do dołów chłonnych lub do zbiorników retencyjnych, przy zachowaniu przepisów odrębnych,
- doprowadzenie energii elektrycznej z istniejących (lub projektowanych) linii niskiego napięcia,
- źródła ciepła w budynkach – lokalne lub zdalaczynne, przy zachowaniu przepisów odrębnych,
- usuwanie odpadów na zasadach określonych w obowiązujących przepisach w oparciu o niezbędne urządzenia służące gromadzeniu odpadów w celu ich przygotowania do transportu do miejsc odzysku lub przetwarzania,

h) sposoby i terminy tymczasowego zagospodarowania, urządzania i użytkowania terenu:

- nie ustala się sposobu i terminu tymczasowego zagospodarowania, urządzania i użytkowania terenów – ze względu na to, że nie przewiduje się możliwości zagospodarowania terenów i realizacji obiektów budowlanych o przeznaczeniu innym niż określone w planie,
- do czasu zabudowy i zagospodarowania działek budowlanych zgodnie z przeznaczeniem, dopuszcza się dotychczasowe użytkowanie terenów,

i) warunki zgodności podziału nieruchomości oraz połączenia i ponownego podziału nieruchomości przeznaczonej pod zabudowę z ustaleniami planu miejscowego w zakresie przeznaczenia terenu, jak i możliwości zagospodarowania wydzielonych działek gruntu:

- wydzielone fragmenty nieruchomości jako odrębne działki budowlane winny spełniać wymogi zagospodarowania odpowiednie dla kategorii przeznaczenia terenu,
- działki budowlane o wielkości minimum 200 m²,
- szerokość frontu działki od strony drogi publicznej minimum 10 m,
- szerokość frontu działki od strony dojazdu minimum 5 m,
- nowe granice nieruchomości winny zachować kąt 90° z tolerancją (+ -) 5° w stosunku do osi pasa drogowego przyległej ulicy (dojazdu) lub być równoległe albo prostopadłe do istniejących granic działek ewidencyjnych,
- działki gruntu, niespełniające powyższych warunków mogą być wydzielane wyłącznie jako części uzupełniające innych nieruchomości w celu powiększenia działki budowlanej,
- fragment działki przeznaczony w ramach działki budowlanej pod dojazd, winien posiadać szerokość minimum 5 m (ustalenie dotyczy odpowiednio wydzielanych dojazdów do nieruchomości pozostających po wydzieleniu działki lub działek budowlanych),

j) przy przeprowadzeniu scaleń i podziałów nieruchomości obowiązują warunki określone w lit. „i”.

17. Ustala się przeznaczenie i szczególne warunki zagospodarowania oraz ograniczenia w użytkowaniu dla terenu o symbolu **2.2.16.GG**:

1) przeznaczenie: **tereny infrastruktury technicznej - gazownictwo**;

2) zasady i warunki zagospodarowania terenu:

a) zakaz realizacji budynków niezwiązanych z urządzeniami gazowniczymi,

- b) dopuszcza się realizację budowlanych części urządzeń gazowniczych w formie budynków o parametrach:
 - powierzchnia zabudowy do 30 m²,
 - wysokość całkowita budynku do 4 m,
 - nachylenie połaci dachowych od 1% do 20%,
- c) strefa oddziaływania ograniczona do granic terenu,
- d) liczba miejsc postojowych dla samochodów obsługi urządzeń, minimum 1 stanowisko,
- e) udział powierzchni biologicznie czynnej, co najmniej 5% działki budowlanej,
- f) wielkość powierzchni zabudowy w stosunku do powierzchni działki budowlanej do 20%,
- g) nie ustala się sposobu i terminu tymczasowego zagospodarowania, urządzania i użytkowania terenów – ze względu na to, że nie przewiduje się możliwości zagospodarowania terenów i realizacji obiektów budowlanych o przeznaczeniu innym niż określone w planie,
- h) wskaźnik intensywności zabudowy na działce budowlanej od 0,01 do 0,2,
- i) teren stanowi jedną działkę budowlaną.

18. Ustala się przeznaczenie i szczególne warunki zagospodarowania oraz ograniczenia w użytkowaniu dla terenu o symbolu **2.2.17.Ks**:

- 1) przeznaczenie terenu: **tereny infrastruktury technicznej – przepompownia ścieków**;
- 2) zasady i warunki zagospodarowania terenu:
 - a) zasady zabudowy:
 - istniejąca przepompownia ścieków z obiektami obsługi urządzeń sieci kanalizacyjnych do zachowania,
 - zakaz realizacji obiektów niezwiązanych z funkcjonowaniem obiektu,
 - wysokość budynków do 11 m,
 - połacie dachowe budynków o nachyleniu od 2% do 100%,
 - wielkość powierzchni zabudowy w stosunku do powierzchni działki budowlanej do 50%,
 - wskaźnik intensywności zabudowy na działce budowlanej od 0,01 do 0,5,
 - b) zasady ochrony środowiska, przyrody i krajobrazu kulturowego:
 - udział powierzchni terenu biologicznie czynnej, co najmniej 5% działki budowlanej,
 - teren nie podlega ochronie przed hałasem w myśl przepisów szczególnych,
 - c) nie ustala się zasad ochrony dziedzictwa kulturowego i zabytków oraz dóbr kultury współczesnej,
 - d) zasady obsługi komunikacyjnej:
 - dostępność komunikacyjną do działki budowlanej zapewniają ulice przylegające do terenu,
 - realizacja zjazdu z drogi publicznej na działkę budowlaną, na warunkach przepisów odrębnych,
 - miejsca postojowe wyłącznie w obrębie działki budowlanej,
 - e) ustala się wskaźnik wyposażenia w stanowiska do parkowania dla samochodów osobowych w ilości minimum dwa stanowiska,
 - f) nie ustala się stanowisk przeznaczonych na parkowanie pojazdów zaopatrzonych w kartę parkingową,
 - g) zasady obsługi systemami infrastruktury technicznej:
 - zaopatrzenie w wodę z sieci wodociągowej,
 - odprowadzenie ścieków do komunalnych urządzeń kanalizacyjnych,

- odprowadzenie wód opadowych lub roztopowych do sieci kanalizacji deszczowej, na nieutwardzony teren działki budowlanej, do dołów chłonnych lub do zbiorników retencyjnych, przy zachowaniu przepisów odrębnych,
- doprowadzenie energii elektrycznej z istniejących (projektowanych) linii niskiego napięcia,
- źródła ciepła w budynkach – lokalne lub zdalaczynne, przy zachowaniu przepisów odrębnych,
- dopuszcza się realizację wolnostojących urządzeń fotowoltaicznych o mocy zainstalowanej powyżej 500 kW, pod warunkiem zachowania zasięgu strefy ochronnej związanej z ograniczeniami w zabudowie oraz zagospodarowaniu terenu niewykraczającym poza granice działki budowlanej,
- usuwanie odpadów na zasadach określonych w obowiązujących przepisach w oparciu o niezbędne urządzenia służące gromadzeniu odpadów w celu ich przygotowania do transportu do miejsc odzysku lub przetwarzania,

h) nie ustala się sposobu i terminu tymczasowego zagospodarowania, urządzania i użytkowania terenów – ze względu na to, że nie przewiduje się możliwości zagospodarowania terenów i realizacji obiektów budowlanych o przeznaczeniu innym niż określone w planie,

i) teren stanowi jedną działkę budowlaną.

19. Ustala się przeznaczenie i szczególne warunki zagospodarowania oraz ograniczenia w użytkowaniu dla terenu o symbolu **2.2.18.U**:

1) przeznaczenie: **tereny zabudowy usługowej**;

2) zasady i warunki zagospodarowania terenu:

a) zasady zabudowy:

- dopuszcza się realizację lokali mieszkalnych w budynku usługowym o udziale procentowym powierzchni użytkowej do 40%,
- budynki usługowe o wysokości od 9 do 13 m,
- wysokość pozostałych budynków do 6 m,
- wysokość innych obiektów budowlanych niż budynki, licząc od powierzchni terenu do najwyższego punktu obiektu do 12 m,
- połacie dachowe o nachyleniu od 20 % do 100 %,
- wielkość powierzchni zabudowy w stosunku do powierzchni działki budowlanej do 70%,
- wskaźnik intensywności zabudowy na działce budowlanej od 0,3 do 2,
- zakaz stosowania spadków lukarn począwszy od kalenicy dachu,
- zakaz realizacji loggii,

b) zasady ochrony środowiska, przyrody i krajobrazu:

- ustala się zasadę równoczesnej lub wyprzedzającej realizacji elementów infrastruktury technicznej zapewniającej ochronę wód przed zanieczyszczeniem w stosunku do realizacji obiektów i urządzeń dopuszczonych planem,
- w zakresie zaopatrzenia w energię cieplną ustala się stosowanie czynników grzewczych zgodnie z przepisami odrębnymi,
- udział powierzchni terenu biologicznie czynnej, co najmniej 5 % działki budowlanej,
- obowiązuje zakaz realizacji przedsięwzięć mogących zawsze znacząco oddziaływać na środowisko,
- obowiązuje zakaz realizacji przedsięwzięć mogących potencjalnie znacząco oddziaływać na środowisko, z wyłączeniem budowy urządzeń infrastruktury technicznej,
- teren należy do rodzaju terenu o dopuszczalnym poziomie hałasu w środowisku jak dla terenów przeznaczonych pod zabudowę mieszkaniowo-usługową,

- c) nie ustala się zasad ochrony dziedzictwa kulturowego i zabytków oraz dóbr kultury współczesnej,
- d) zasady obsługi komunikacyjnej:
- dostępność komunikacyjną do działek budowlanych zapewnia ulica przylegająca do terenu,
 - realizacja zjazdu z drogi publicznej na działkę budowlaną, na warunkach przepisów odrębnych,
 - miejsca postojowe wyłącznie w obrębie działki budowlanej,
- e) ustala się następujące wskaźniki wyposażenia w stanowiska do parkowania samochodów osobowych, minimum:
- jedno stanowisko na mieszkanie,
 - dla obiektów usługowych, jedno stanowisko na każde rozpoczęte 200 m² powierzchni użytkowej,
- f) obowiązuje wyznaczenie stanowisk przeznaczonych na parkowanie pojazdów zaopatrzonych w kartę parkingową w ilości 1 stanowisko na każde rozpoczęte 600 m² powierzchni użytkowej obiektu usługowego lub lokalu użytkowego jeżeli łączna liczba stanowisk na działce budowlanej przekracza 6,
- g) zasady obsługi systemami infrastruktury technicznej:
- zaopatrzenie w wodę z sieci wodociągowej,
 - odprowadzenie ścieków do komunalnych urządzeń kanalizacyjnych,
 - odprowadzenie wód opadowych lub roztopowych do sieci kanalizacji deszczowej, na nieutwardzony teren działki budowlanej, do dołów chłonnych lub do zbiorników retencyjnych, przy zachowaniu przepisów odrębnych,
 - doprowadzenie energii elektrycznej z istniejących (projektowanych) linii niskiego napięcia,
 - źródła ciepła w budynkach – lokalne lub zdalaczynne przy zachowaniu przepisów odrębnych,
 - dopuszcza się realizację wolnostojących urządzeń fotowoltaicznych o mocy zainstalowanej nie większej niż 500 kW,
 - usuwanie odpadów na zasadach określonych w obowiązujących przepisach w oparciu o niezbędne urządzenia służące gromadzeniu odpadów w celu ich przygotowania do transportu do miejsc odzysku lub przetwarzania,
- h) nie ustala się sposobu i terminu tymczasowego zagospodarowania, urządzania i użytkowania terenów – ze względu na to, że nie przewiduje się możliwości zagospodarowania terenów i realizacji obiektów budowlanych o przeznaczeniu innym niż określone w planie,
- i) teren stanowi jedną działkę budowlaną.

20. Ustala się przeznaczenie i szczególne warunki zagospodarowania oraz ograniczenia w użytkowaniu dla terenu o symbolu **2.2.19.MNu**:

1) przeznaczenie: **tereny zabudowy mieszkaniowej jednorodzinnej z usługami;**

2) zasady i warunki zagospodarowania terenu:

a) zasady zabudowy:

- budynki mieszkalne o wysokości do 11 m,
- wysokość budynków usługowych do 9 m,
- wysokość pozostałych budynków, maksymalnie do 6 m,
- połacie dachowe o nachyleniu od 30 % do 100 %,
- wielkość powierzchni zabudowy w stosunku do powierzchni działki budowlanej do 60%,
- wskaźnik intensywności zabudowy na działce budowlanej od 0,2 do 2,
- zakaz stosowania spadków przekryć lukarn począwszy od kalenicy dachu,

- zakaz realizacji loggii,

b) zasady ochrony środowiska, przyrody i krajobrazu:

- ustala się zasadę równoczesnej lub wyprzedzającej realizacji elementów infrastruktury technicznej zapewniającej ochronę wód przed zanieczyszczeniem w stosunku do realizacji obiektów i urządzeń dopuszczonych planem,
- w zakresie zaopatrzenia w energię cieplną obowiązuje stosowanie czynników grzewczych zgodnie z przepisami odrębnymi,
- udział powierzchni biologicznie czynnej, co najmniej 10 % działki budowlanej,
- obowiązuje zakaz realizacji przedsięwzięć mogących zawsze znacząco oddziaływać na środowisko,
- obowiązuje zakaz realizacji przedsięwzięć mogących potencjalnie znacząco oddziaływać na środowisko, z wyłączeniem budowy urządzeń infrastruktury technicznej,
- teren należy do rodzaju terenu o dopuszczalnym poziomie hałasu w środowisku, jak dla terenów przeznaczonych pod zabudowę mieszkaniowo-usługową,

c) nie ustala się zasad ochrony dziedzictwa kulturowego i zabytków oraz dóbr kultury współczesnej,

d) zasady obsługi komunikacyjnej:

- dostępność komunikacyjną do działek budowlanych zapewniają ulice przylegająca do terenu,
- realizacja zjazdu z drogi publicznej na działkę budowlaną, na warunkach przepisów odrębnych,
- miejsca postojowe wyłącznie w obrębie działki budowlanej,

e) ustala się następujące wskaźniki wyposażenia w stanowiska do parkowania samochodów osobowych, minimum:

- jedno stanowisko na mieszkanie,
- dla obiektów usługowych, jedno stanowisko na każde rozpoczęte 100 m² powierzchni użytkowej,

f) obowiązuje wyznaczenie stanowisk przeznaczonych do parkowania pojazdów zaopatrzonych w kartę parkingową w ilości 1 stanowisko na każde rozpoczęte 600 m² powierzchni użytkowej obiektu usługowego lub lokalu użytkowego jeżeli łączna liczba stanowisk na działce budowlanej przekracza 6,

g) zasady obsługi systemami infrastruktury technicznej:

- zaopatrzenie w wodę z sieci wodociągowej,
- odprowadzenie ścieków do komunalnych urządzeń kanalizacyjnych,
- odprowadzenie wód opadowych lub roztopowych do sieci kanalizacji deszczowej, na nieutwardzony teren działki budowlanej, do dołów chłonnych lub do zbiorników retencyjnych, przy zachowaniu przepisów odrębnych,
- doprowadzenie energii elektrycznej z istniejących (lub projektowanych) linii niskiego napięcia,
- źródła ciepła w budynkach – lokalne lub zdalaczynne, przy zachowaniu przepisów odrębnych,
- usuwanie odpadów na zasadach określonych w obowiązujących przepisach w oparciu o niezbędne urządzenia służące gromadzeniu odpadów w celu ich przygotowania do transportu do miejsc odzysku lub przetwarzania,

h) sposoby i terminy tymczasowego zagospodarowania, urządzania i użytkowania terenu:

- nie ustala się sposobu i terminu tymczasowego zagospodarowania, urządzania i użytkowania terenów – ze względu na to, że nie przewiduje się możliwości zagospodarowania terenów i realizacji obiektów budowlanych o przeznaczeniu innym niż określone w planie,
- do czasu zabudowy i zagospodarowania działek budowlanych zgodnie z przeznaczeniem, dopuszcza się dotychczasowe użytkowanie terenów,

i) warunki zgodności podziału nieruchomości oraz połączenia i ponownego podziału nieruchomości przeznaczonej pod zabudowę z ustaleniami planu miejscowego w zakresie przeznaczenia terenu, jak i możliwości zagospodarowania wydzielonych działek gruntu:

- wydzielone fragmenty nieruchomości jako odrębne działki budowlane winny spełniać wymogi zagospodarowania odpowiednie dla kategorii przeznaczenia terenu,
- działki budowlane o wielkości minimum 300 m²,
- szerokość frontu działki od strony drogi publicznej minimum 10 m,
- nowe granice nieruchomości winny zachować kąt 90° z tolerancją (+ -) 5° w stosunku do osi pasa drogowego przyległej ulicy (dojazdu) lub być równoległe albo prostopadłe do istniejących granic działek ewidencyjnych,
- działki gruntu, niespełniające powyższych warunków mogą być wydzielane wyłącznie jako części uzupełniające innych nieruchomości w celu powiększenia działki budowlanej,

j) przy przeprowadzeniu scaleń i podziałów nieruchomości obowiązują warunki określone w lit. „i”.

21. Ustala się przeznaczenie i szczególne warunki zagospodarowania oraz ograniczenia w użytkowaniu dla terenu o symbolu **2.2.20.MNu**:

1) przeznaczenie: **tereny zabudowy mieszkaniowej jednorodzinnej z usługami;**

2) zasady i warunki zagospodarowania terenu:

a) zasady zabudowy:

- budynki mieszkalne o wysokości do 11 m,
- wysokość budynków usługowych do 9 m,
- wysokość pozostałych budynków, jedna kondygnacja nadziemna, maksymalnie do 6 m,
- połacie dachowe o nachyleniu od 30 % do 100 %,
- wielkość powierzchni zabudowy w stosunku do powierzchni działki budowlanej do 60%,
- wskaźnik intensywności zabudowy na działce budowlanej od 0,1 do 0,7,
- zakaz stosowania spadków przekryć lukarn począwszy od kalenicy dachu,
- zakaz realizacji loggii,

b) zasady ochrony środowiska, przyrody i krajobrazu:

- teren położony jest w granicach projektowanego obszaru chronionego krajobrazu "Górnej i Środkowej Rawki",
- ustala się zasadę równoczesnej lub wyprzedzającej realizacji elementów infrastruktury technicznej zapewniającej ochronę wód przed zanieczyszczeniem w stosunku do realizacji obiektów i urządzeń dopuszczonych planem,
- w zakresie zaopatrzenia w energię ciepłą obowiązuje stosowanie czynników grzewczych zgodnie z przepisami odrębnymi,
- udział powierzchni biologicznie czynnej, co najmniej 25 % działki budowlanej,
- obowiązuje zakaz realizacji przedsięwzięć mogących zawsze znacząco oddziaływać na środowisko,
- obowiązuje zakaz realizacji przedsięwzięć mogących potencjalnie znacząco oddziaływać na środowisko, z wyłączeniem budowy urządzeń infrastruktury technicznej,
- teren należy do rodzaju terenu o dopuszczalnym poziomie hałasu w środowisku jak dla terenów przeznaczonych pod zabudowę mieszkaniowo-usługową,

c) nie ustala się zasad ochrony dziedzictwa kulturowego i zabytków oraz dóbr kultury współczesnej,

d) zasady obsługi komunikacyjnej:

- dostępność komunikacyjną do działek budowlanych zapewnia ulica przylegająca do terenu oraz dojazdy,
 - realizacja zjazdu z drogi publicznej na działkę budowlaną lub dojazd, na warunkach przepisów odrębnych,
 - miejsca postojowe wyłącznie w obrębie działki budowlanej,
- e) ustala się następujące wskaźniki wyposażenia w stanowiska do parkowania samochodów osobowych, minimum:
- jedno stanowisko na mieszkanie,
 - dla obiektów usługowych, jedno stanowisko na każde rozpoczęte 100 m² powierzchni użytkowej,
- f) obowiązuje wyznaczenie stanowisk przeznaczonych do parkowania pojazdów zaopatrzonych w kartę parkingową w ilości 1 stanowisko na każde rozpoczęte 600 m² powierzchni użytkowej obiektu usługowego lub lokalu użytkowego jeżeli łączna liczba stanowisk na działce budowlanej przekracza 6,
- g) zasady obsługi systemami infrastruktury technicznej:
- zaopatrzenie w wodę z sieci wodociągowej,
 - odprowadzenie ścieków do komunalnych urządzeń kanalizacyjnych,
 - odprowadzenie wód opadowych lub roztopowych do sieci kanalizacji deszczowej, na nieutwardzony teren działki budowlanej, do dołów chłonnych lub do zbiorników retencyjnych, przy zachowaniu przepisów odrębnych,
 - doprowadzenie energii elektrycznej z istniejących (lub projektowanych) linii niskiego napięcia,
 - źródła ciepła w budynkach – lokalne lub zdalaczynne, przy zachowaniu przepisów odrębnych,
 - usuwanie odpadów na zasadach określonych w obowiązujących przepisach w oparciu o niezbędne urządzenia służące gromadzeniu odpadów w celu ich przygotowania do transportu do miejsc odzysku lub przetwarzania,
- h) sposoby i terminy tymczasowego zagospodarowania, urządzania i użytkowania terenu:
- nie ustala się sposobu i terminu tymczasowego zagospodarowania, urządzania i użytkowania terenów – ze względu na to, że nie przewiduje się możliwości zagospodarowania terenów i realizacji obiektów budowlanych o przeznaczeniu innym niż określone w planie,
 - do czasu zabudowy i zagospodarowania działek budowlanych zgodnie z przeznaczeniem, dopuszcza się dotychczasowe użytkowanie terenów,
- i) warunki zgodności podziału nieruchomości oraz połączenia i ponownego podziału nieruchomości przeznaczonej pod zabudowę z ustaleniami planu miejscowego w zakresie przeznaczenia terenu, jak i możliwości zagospodarowania wydzielonych działek gruntu:
- wydzielone fragmenty nieruchomości jako odrębne działki budowlane winny spełniać wymogi zagospodarowania odpowiednie dla kategorii przeznaczenia terenu,
 - działki budowlane o wielkości minimum 800 m²,
 - szerokość frontu działki od strony drogi publicznej minimum 15 m,
 - szerokość frontu działki od strony dojazdu minimum 5 m,
 - nowe granice nieruchomości winny zachować kąt 90° z tolerancją (+ -) 5° w stosunku do osi pasa drogowego przyległej ulicy (dojazdu) lub być równoległe albo prostopadłe do istniejących granic działek ewidencyjnych,
 - działki gruntu, niespełniające powyższych warunków mogą być wydzielane wyłącznie jako części uzupełniające innych nieruchomości w celu powiększenia działki budowlanej,

- fragment działki przeznaczony w ramach działki budowlanej pod dojazd, winien posiadać szerokość minimum 5 m (ustalenie dotyczy odpowiednio wydzielanych dojazdów do nieruchomości pozostających po wydzieleniu działki lub działek budowlanych),

j) przy przeprowadzeniu scaleń i podziałów nieruchomości obowiązują warunki określone w lit. „i”.

22. Ustala się przeznaczenie i szczególne warunki zagospodarowania oraz ograniczenia w użytkowaniu dla terenu o symbolu **2.2.21.Mu**:

1) przeznaczenie: **tereny zabudowy mieszkaniowej z usługami;**

2) zasady i warunki zagospodarowania terenu:

a) zasady zabudowy:

- budynki mieszkalne o wysokości do 11 m,
- wysokość budynków usługowych do 10 m,
- wysokość pozostałych budynków do 6 m,
- wysokość innych obiektów budowlanych niż budynki, licząc od powierzchni terenu do najwyższego punktu obiektu do 12 m,
- połacie dachowe o nachyleniu od 5 % do 100 %,
- wielkość powierzchni zabudowy w stosunku do powierzchni działki budowlanej do 70%,
- odległość budynków z lokalem mieszkalnym od zachodniej granicy terenu, minimum 30 m,
- wskaźnik intensywności zabudowy na działce budowlanej od 0,2 do 2,
- zakaz stosowania spadków lukarn począwszy od kalenicy dachu,
- zakaz realizacji loggii,

b) zasady ochrony środowiska, przyrody i krajobrazu:

- ustala się zasadę równoczesnej lub wyprzedzającej realizacji elementów infrastruktury technicznej zapewniającej ochronę wód przed zanieczyszczeniem w stosunku do realizacji obiektów i urządzeń dopuszczonych planem,
- w zakresie zaopatrzenia w energię ciepłą ustala się stosowanie czynników grzewczych zgodnie z przepisami odrębnymi,
- udział powierzchni terenu biologicznie czynnej, co najmniej 25 % działki budowlanej,
- obowiązuje zakaz realizacji przedsięwzięć mogących zawsze znacząco oddziaływać na środowisko,
- obowiązuje zakaz realizacji przedsięwzięć mogących potencjalnie znacząco oddziaływać na środowisko, z wyłączeniem budowy urządzeń infrastruktury technicznej,
- teren należy do rodzaju terenu o dopuszczalnym poziomie hałasu w środowisku jak dla terenów przeznaczonych pod zabudowę mieszkaniowo-usługową,

c) nie ustala się zasad ochrony dziedzictwa kulturowego i zabytków oraz dóbr kultury współczesnej,

d) zasady obsługi komunikacyjnej:

- dostępność komunikacyjną do działek budowlanych zapewnia ulica przylegająca do terenu oraz dojazdy,
- realizacja zjazdu z drogi publicznej na działkę budowlaną lub dojazd, na warunkach przepisów odrębnych,
- miejsca postojowe wyłącznie w obrębie działki budowlanej,

e) ustala się następujące wskaźniki wyposażenia w stanowiska do parkowania samochodów osobowych, minimum:

- jedno stanowisko na mieszkanie,

- dla obiektów usługowych, jedno stanowisko na każde rozpoczęte 100 m² powierzchni użytkowej,
- f) obowiązuje wyznaczenie stanowisk przeznaczonych na parkowanie pojazdów zaopatrzonych w kartę parkingową w ilości 1 stanowisko na każde rozpoczęte 600 m² powierzchni użytkowej obiektu usługowego lub lokalu użytkowego jeżeli łączna liczba stanowisk na działce budowlanej przekracza 6,
- g) zasady obsługi systemami infrastruktury technicznej:
- zaopatrzenie w wodę z sieci wodociągowej,
 - odprowadzenie ścieków do komunalnych urządzeń kanalizacyjnych,
 - odprowadzenie wód opadowych lub roztopowych do sieci kanalizacji deszczowej, na nieutwardzony teren działki budowlanej, do dołów chłonnych lub do zbiorników retencyjnych, przy zachowaniu przepisów odrębnych,
 - doprowadzenie energii elektrycznej z istniejących (projektowanych) linii niskiego napięcia,
 - źródła ciepła w budynkach – lokalne lub zdalaczynne przy zachowaniu przepisów odrębnych,
 - usuwanie odpadów na zasadach określonych w obowiązujących przepisach w oparciu o niezbędne urządzenia służące gromadzeniu odpadów w celu ich przygotowania do transportu do miejsc odzysku lub przetwarzania,
- h) sposoby i terminy tymczasowego zagospodarowania, urządzania i użytkowania terenu:
- nie ustala się sposobu i terminu tymczasowego zagospodarowania, urządzania i użytkowania terenów – ze względu na to, że nie przewiduje się możliwości zagospodarowania terenów i realizacji obiektów budowlanych o przeznaczeniu innym niż określone w planie,
 - do czasu zabudowy i zagospodarowania działek budowlanych zgodnie z przeznaczeniem, dopuszcza się dotychczasowe użytkowanie terenów,
- i) warunki zgodności podziału nieruchomości oraz połączenia i ponownego podziału nieruchomości przeznaczonej pod zabudowę z ustaleniami planu miejscowego w zakresie przeznaczenia terenu, jak i możliwości zagospodarowania wydzielonych działek gruntu:
- wydzielone fragmenty nieruchomości jako odrębne działki budowlane winny spełniać wymogi zagospodarowania odpowiednie dla kategorii przeznaczenia terenu,
 - działki budowlane o wielkości minimum 500 m² i szerokość frontu działki od strony przylegającej drogi lub dojazdu minimum 6,25 m,
 - nowe granice nieruchomości winny zachować kąt 90° z tolerancją (+ -) 5° w stosunku do osi pasa drogowego przyległej ulicy (dojazd) lub być równoległe albo prostopadłe do istniejących granic działek ewidencyjnych,
 - fragment działki przeznaczony w ramach działki budowlanej pod dojazd, winien posiadać szerokość minimum 5 m,
 - działki gruntu, niespełniające powyższych warunków mogą być wydzielane wyłącznie jako części uzupełniające innych nieruchomości w celu powiększenia działki budowlanej,
- j) przy przeprowadzeniu scaleń i podziałów nieruchomości obowiązują warunki określone w lit. „i”.

23. Ustala się przeznaczenie i szczególne warunki zagospodarowania oraz ograniczenia w użytkowaniu dla terenu o symbolu **2.2.22.MNu**:

1) przeznaczenie: **tereny zabudowy mieszkaniowej jednorodzinnej z usługami;**

2) zasady i warunki zagospodarowania terenu:

a) zasady zabudowy:

- budynki mieszkalne o wysokości do 11 m,
- wysokość budynków usługowych do 9 m,
- wysokość pozostałych budynków, jedna kondygnacja nadziemna, maksymalnie do 6 m,

- połacie dachowe o nachyleniu od 30 % do 100 %,
 - wielkość powierzchni zabudowy w stosunku do powierzchni działki budowlanej do 60%,
 - wskaźnik intensywności zabudowy na działce budowlanej od 0,2 do 1,
 - zakaz stosowania spadków przekryć lukarn począwszy od kalenicy dachu,
 - zakaz realizacji loggii,
 - ustala się granice pasa ochronnego (technologicznego) od napowietrznej linii elektroenergetycznej 15 kV o szerokości 7,5 m licząc od osi linii w obydwie strony, w którym obowiązuje zakaz budowy budynków z pomieszczeniami przeznaczonymi na pobyt ludzi oraz tworzenia hałd i nasypów, obowiązuje wysokość drzew i krzewów do 3,5 m, a realizacja pozostałych obiektów budowlanych wymaga zachowania warunków bezpieczeństwa i prawidłowej eksploatacji tej linii, określonych w przepisach odrębnych, odnoszących się do bezpieczeństwa i higieny pracy,
 - w sytuacji likwidacji linii lub przebudowy linii na podziemną, warunek dotyczący pasa ochronnego od napowietrznej linii elektroenergetycznej 15 kV przestaje obowiązywać,
- b) zasady ochrony środowiska, przyrody i krajobrazu:
- ustala się zasadę równoczesnej lub wyprzedzającej realizacji elementów infrastruktury technicznej zapewniającej ochronę wód przed zanieczyszczeniem w stosunku do realizacji obiektów i urządzeń dopuszczonych planem,
 - w zakresie zaopatrzenia w energię ciepłą obowiązuje stosowanie czynników grzewczych zgodnie z przepisami odrębnymi,
 - udział powierzchni biologicznie czynnej, co najmniej 15 % działki budowlanej,
 - obowiązuje zakaz realizacji przedsięwzięć mogących zawsze znacząco oddziaływać na środowisko,
 - obowiązuje zakaz realizacji przedsięwzięć mogących potencjalnie znacząco oddziaływać na środowisko, z wyłączeniem budowy urządzeń infrastruktury technicznej,
 - teren należy do rodzaju terenu o dopuszczalnym poziomie hałasu w środowisku jak dla terenów przeznaczonych pod zabudowę mieszkaniowo-usługową,
- c) nie ustala się zasad ochrony dziedzictwa kulturowego i zabytków oraz dóbr kultury współczesnej,
- d) zasady obsługi komunikacyjnej:
- dostępność komunikacyjną do działek budowlanych zapewnia ulica przylegająca do terenu oraz dojazd,
 - realizacja zjazdu z drogi publicznej na działkę budowlaną lub dojazd, na warunkach przepisów odrębnych,
 - miejsca postojowe wyłącznie w obrębie działki budowlanej,
 - istniejąca droga gospodarcza (działka ewidencyjna nr 49) do zachowania,
- e) ustala się następujące wskaźniki wyposażenia w stanowiska do parkowania samochodów osobowych, minimum:
- jedno stanowisko na mieszkanie,
 - dla obiektów usługowych, jedno stanowisko na każde rozpoczęte 100 m² powierzchni użytkowej,
- f) obowiązuje wyznaczenie stanowisk przeznaczonych do parkowania pojazdów zaopatrzonych w kartę parkingową w ilości 1 stanowisko na każde rozpoczęte 600 m² powierzchni użytkowej obiektu usługowego lub lokalu użytkowego jeżeli łączna liczba stanowisk na działce budowlanej przekracza 6,
- g) zasady obsługi systemami infrastruktury technicznej:
- zaopatrzenie w wodę z sieci wodociągowej,
 - odprowadzenie ścieków do komunalnych urządzeń kanalizacyjnych,

- odprowadzenie wód opadowych lub roztopowych do sieci kanalizacji deszczowej, na nieutwardzony teren działki budowlanej, do dołów chłonnych lub do zbiorników retencyjnych, przy zachowaniu przepisów odrębnych,
- doprowadzenie energii elektrycznej z istniejących (lub projektowanych) linii niskiego napięcia,
- źródła ciepła w budynkach – lokalne lub zdalaczynne, przy zachowaniu przepisów odrębnych,
- usuwanie odpadów na zasadach określonych w obowiązujących przepisach w oparciu o niezbędne urządzenia służące gromadzeniu odpadów w celu ich przygotowania do transportu do miejsc odzysku lub przetwarzania,

h) sposoby i terminy tymczasowego zagospodarowania, urządzania i użytkowania terenu:

- nie ustala się sposobu i terminu tymczasowego zagospodarowania, urządzania i użytkowania terenów – ze względu na to, że nie przewiduje się możliwości zagospodarowania terenów i realizacji obiektów budowlanych o przeznaczeniu innym niż określone w planie,
- do czasu zabudowy i zagospodarowania działek budowlanych zgodnie z przeznaczeniem, dopuszcza się dotychczasowe użytkowanie terenów,

i) warunki zgodności podziału nieruchomości oraz połączenia i ponownego podziału nieruchomości przeznaczonej pod zabudowę z ustaleniami planu miejscowego w zakresie przeznaczenia terenu, jak i możliwości zagospodarowania wydzielonych działek gruntu:

- wydzielone fragmenty nieruchomości jako odrębne działki budowlane winny spełniać wymogi zagospodarowania odpowiednie dla kategorii przeznaczenia terenu,
- działki budowlane o wielkości minimum 500 m²,
- szerokość frontu działki od strony drogi publicznej minimum 20 m,
- szerokość frontu działki od strony dojazdu minimum 5 m,
- nowe granice nieruchomości winny zachować kąt 90° z tolerancją (+ -) 5° w stosunku do osi pasa drogowego przyległej ulicy (dojazdu) lub być równoległe albo prostopadłe do istniejących granic działek ewidencyjnych,
- działki gruntu, niespełniające powyższych warunków mogą być wydzielane wyłącznie jako części uzupełniające innych nieruchomości w celu powiększenia działki budowlanej,
- fragment działki przeznaczony w ramach działki budowlanej pod dojazd, winien posiadać szerokość minimum 5 m (ustalenie dotyczy odpowiednio wydzielanych dojazdów do nieruchomości pozostających po wydzieleniu działki lub działek budowlanych),

j) przy przeprowadzeniu scaleń i podziałów nieruchomości obowiązują warunki określone w lit. „i”.

24. Ustala się przeznaczenie i szczególne warunki zagospodarowania oraz ograniczenia w użytkowaniu dla terenów o symbolach **2.2.23.MN, 2.2.25.MN, 2.2.26.MN, 2.2.27.MN**:

1) przeznaczenie: **tereny zabudowy mieszkaniowej jednorodzinnej**;

2) zasady i warunki zagospodarowania terenu:

a) zasady zabudowy:

- budynki mieszkalne o wysokości do 11 m,
- łączna powierzchnia zabudowy budynków gospodarczych na działce budowlanej do 40 m²,
- wysokość budynków gospodarczych do 4 m,
- połacie dachowe o nachyleniu od 30 % do 100 %,
- wielkość powierzchni zabudowy w stosunku do powierzchni działki budowlanej do 60%,
- wskaźnik intensywności zabudowy na działce budowlanej od 0,2 do 1,5,
- zakaz stosowania spadków przekryć lukarn począwszy od kalenicy dachu,

- zakaz realizacji loggii,

b) zasady ochrony środowiska, przyrody i krajobrazu:

- ustala się zasadę równoczesnej lub wyprzedzającej realizacji elementów infrastruktury technicznej zapewniającej ochronę wód przed zanieczyszczeniem w stosunku do realizacji obiektów i urządzeń dopuszczonych planem,
- w zakresie zaopatrzenia w energię ciepłą obowiązuje stosowanie czynników grzewczych zgodnie z przepisami odrębnymi,
- udział powierzchni biologicznie czynnej, co najmniej 25 % działki budowlanej,
- obowiązuje zakaz realizacji przedsięwzięć mogących zawsze znacząco oddziaływać na środowisko,
- obowiązuje zakaz realizacji przedsięwzięć mogących potencjalnie znacząco oddziaływać na środowisko, z wyłączeniem budowy urządzeń infrastruktury technicznej,
- teren należy do rodzaju terenu o dopuszczalnym poziomie hałasu w środowisku jak dla terenów przeznaczonych pod zabudowę mieszkaniową jednorodzinną,

c) zasady ochrony dziedzictwa kulturowego i zabytków oraz dóbr kultury współczesnej:

- fragmenty terenów o symbolach 2.2.23 MN i 2.2.25 MN (według rysunku planu) położone są w strefie ochrony archeologicznej, w przypadku robót ziemnych, związanych z dokonywaniem zmian charakteru dotychczasowej działalności na terenie strefy, nakazuje się przeprowadzenie badań archeologicznych,
- fragmenty terenów o symbolach 2.2.23 MN i 2.2.25 MN (według rysunku planu) położone są w obszarze występowania stanowiska archeologicznego, realizacja robót ziemnych, związanych z dokonywaniem zmian charakteru dotychczasowej działalności na stanowisku archeologicznym regulują przepisy odrębne,

d) zasady obsługi komunikacyjnej:

- dostępność komunikacyjną do działek budowlanych zapewniają ulice przylegające do terenu,
- realizacja zjazdu z drogi publicznej na działkę budowlaną na warunkach przepisów odrębnych,
- miejsca postojowe wyłącznie w obrębie działki budowlanej,

e) ustala się następujące wskaźniki wyposażenia w stanowiska do parkowania samochodów osobowych, minimum:

- jedno stanowisko na mieszkanie,
- dla lokali usługowych, jedno stanowisko na każde rozpoczęte 100 m² powierzchni użytkowej,

f) obowiązuje wyznaczenie stanowisk przeznaczonych do parkowania pojazdów zaopatrzonych w kartę parkingową w ilości 1 stanowisko na każde rozpoczęte 600 m² powierzchni użytkowej lokalu użytkowego jeżeli łączna liczba stanowisk na działce budowlanej przekracza 6,

g) zasady obsługi systemami infrastruktury technicznej:

- zaopatrzenie w wodę z sieci wodociągowej,
- odprowadzenie ścieków do komunalnych urządzeń kanalizacyjnych,
- istniejące sieci kanalizacji sanitarnej do zachowania,
- odprowadzenie wód opadowych lub roztopowych do sieci kanalizacji deszczowej, na nieutwardzony teren działki budowlanej, do dołów chłonnych, przy zachowaniu przepisów odrębnych,
- doprowadzenie energii elektrycznej z istniejących (lub projektowanych) linii niskiego napięcia,
- źródła ciepła w budynkach – lokalne lub zdalaczynne, przy zachowaniu przepisów odrębnych,

- usuwanie odpadów na zasadach określonych w obowiązujących przepisach w oparciu o niezbędne urządzenia służące gromadzeniu odpadów w celu ich przygotowania do transportu do miejsc odzysku lub przetwarzania,

h) sposoby i terminy tymczasowego zagospodarowania, urządzania i użytkowania terenu:

- nie ustala się sposobu i terminu tymczasowego zagospodarowania, urządzania i użytkowania terenów – ze względu na to, że nie przewiduje się możliwości zagospodarowania terenów i realizacji obiektów budowlanych o przeznaczeniu innym niż określone w planie,
- do czasu zabudowy i zagospodarowania działek budowlanych zgodnie z przeznaczeniem, dopuszcza się dotychczasowe użytkowanie terenów,

i) warunki zgodności podziału nieruchomości oraz połączenia i ponownego podziału nieruchomości przeznaczonej pod zabudowę z ustaleniami planu miejscowego w zakresie przeznaczenia terenu, jak i możliwości zagospodarowania wydzielonych działek gruntu:

- istniejące działki ewidencyjne stanowią odrębne działki budowlane,
- dopuszcza się podział nieruchomości wyłącznie w celu poprawy warunków zagospodarowania na sąsiedniej działce budowlanej (uzupełnienia działki sąsiedniej) przy zachowaniu pozostałych ustaleń planu,
- działki budowlane po odjęciu uzupełnienia sąsiedniej działki budowlanej o wielkości minimum 160 m² i szerokość frontu działki od strony drogi publicznej minimum 6 m,
- nowe granice nieruchomości winny zachować kąt 90° z tolerancją (+ -) 5° w stosunku do osi pasa drogowego przyległej ulicy lub być równoległe albo prostopadłe do istniejących granic działek ewidencyjnych,

j) przy przeprowadzeniu scaleń i podziałów nieruchomości obowiązują warunki określone w lit. „i”.

25. Ustala się przeznaczenie i szczególne warunki zagospodarowania oraz ograniczenia w użytkowaniu dla terenu o symbolu **2.2.24.U**:

1) przeznaczenie: **tereny zabudowy usługowej**;

2) zasady i warunki zagospodarowania terenu:

a) zasady zabudowy:

- istniejący budynek mieszkalny do zachowania,
- budynki o wysokości od 9 do 11 m,
- wysokość innych obiektów budowlanych niż budynki, licząc od powierzchni terenu do najwyższego punktu obiektu do 12 m,
- połacie dachowe o nachyleniu od 20 % do 100 %,
- wielkość powierzchni zabudowy w stosunku do powierzchni działki budowlanej do 70%,
- obiekty handlowe o powierzchni sprzedaży do 200 m²,
- wskaźnik intensywności zabudowy na działce budowlanej od 0,3 do 2,
- zakaz stosowania spadków lukarn począwszy od kalenicy dachu,
- zakaz realizacji loggii,

b) zasady ochrony środowiska, przyrody i krajobrazu:

- ustala się zasadę równoczesnej lub wyprzedzającej realizacji elementów infrastruktury technicznej zapewniającej ochronę wód przed zanieczyszczeniem w stosunku do realizacji obiektów i urządzeń dopuszczonych planem,
- w zakresie zaopatrzenia w energię cieplną ustala się stosowanie czynników grzewczych zgodnie z przepisami odrębnymi,

- udział powierzchni terenu biologicznie czynnej, co najmniej 20 % działki budowlanej,
 - obowiązuje zakaz realizacji przedsięwzięć mogących zawsze znacząco oddziaływać na środowisko,
 - obowiązuje zakaz realizacji przedsięwzięć mogących potencjalnie znacząco oddziaływać na środowisko, z wyłączeniem budowy urządzeń infrastruktury technicznej,
 - teren należy do rodzaju terenu o dopuszczalnym poziomie hałasu w środowisku jak dla terenów związanych z czasowym lub stałym pobylem dzieci i młodzieży,
- c) teren położony jest w obszarze występowania stanowiska archeologicznego, realizacja robót ziemnych, związanych z dokonywaniem zmian charakteru dotychczasowej działalności na stanowisku archeologicznym regulują przepisy odrębne,
- d) zasady obsługi komunikacyjnej:
- dostępność komunikacyjną do działki budowlanej zapewnia ulica przylegająca do terenu,
 - realizacja zjazdu z drogi publicznej na działkę budowlaną lub dojazd, na warunkach przepisów odrębnych,
 - miejsca postojowe wyłącznie w obrębie działki budowlanej,
- e) ustala się następujące wskaźniki wyposażenia w stanowiska do parkowania samochodów osobowych, minimum:
- jedno stanowisko na mieszkanie,
 - dla obiektów usługowych, jedno stanowisko na każde rozpoczęte 200 m² powierzchni użytkowej,
- f) obowiązuje wyznaczenie stanowisk przeznaczonych na parkowanie pojazdów zaopatrzonych w kartę parkingową w ilości 1 stanowisko na każde rozpoczęte 600 m² powierzchni użytkowej obiektu usługowego lub lokalu użytkowego jeżeli łączna liczba stanowisk na działce budowlanej przekracza 6,
- g) zasady obsługi systemami infrastruktury technicznej:
- zaopatrzenie w wodę z sieci wodociągowej,
 - odprowadzenie ścieków do komunalnych urządzeń kanalizacyjnych,
 - istniejące sieci kanalizacji sanitarnej do zachowania,
 - odprowadzenie wód opadowych lub roztopowych do sieci kanalizacji deszczowej, na nieutwardzony teren działki budowlanej, do dołów chłonnych lub do zbiorników retencyjnych, przy zachowaniu przepisów odrębnych,
 - doprowadzenie energii elektrycznej z istniejących (projektowanych) linii niskiego napięcia,
 - źródła ciepła w budynkach – lokalne lub zdalaczynne przy zachowaniu przepisów odrębnych,
 - dopuszcza się realizację wolnostojących urządzeń fotowoltaicznych o mocy zainstalowanej nie większej niż 500 kW,
 - usuwanie odpadów na zasadach określonych w obowiązujących przepisach w oparciu o niezbędne urządzenia służące gromadzeniu odpadów w celu ich przygotowania do transportu do miejsc odzysku lub przetwarzania,
- h) nie ustala się sposobu i terminu tymczasowego zagospodarowania, urządzania i użytkowania terenów – ze względu na to, że nie przewiduje się możliwości zagospodarowania terenów i realizacji obiektów budowlanych o przeznaczeniu innym niż określone w planie,
- i) teren stanowi jedną działkę budowlaną.

26. Ustala się przeznaczenie i szczególne warunki zagospodarowania oraz ograniczenia w użytkowaniu dla terenu o symbolu **2.2.28.MNu**:

- 1) przeznaczenie: **tereny zabudowy mieszkaniowej jednorodzinnej z usługami;**
- 2) zasady i warunki zagospodarowania terenu:

a) zasady zabudowy:

- budynki mieszkalne o wysokości do 11 m,
- wysokość budynków usługowych do 9 m,
- wysokość pozostałych budynków, jedna kondygnacja nadziemna, maksymalnie do 6 m,
- połacie dachowe o nachyleniu od 30 % do 100 %,
- wielkość powierzchni zabudowy w stosunku do powierzchni działki budowlanej do 70%,
- wskaźnik intensywności zabudowy na działce budowlanej od 0,2 do 1,
- zakaz stosowania spadków przekryć lukarn począwszy od kalenicy dachu,
- zakaz realizacji loggii,

b) zasady ochrony środowiska, przyrody i krajobrazu:

- ustala się zasadę równoczesnej lub wyprzedzającej realizacji elementów infrastruktury technicznej zapewniającej ochronę wód przed zanieczyszczeniem w stosunku do realizacji obiektów i urządzeń dopuszczonych planem,
- w zakresie zaopatrzenia w energię ciepłą obowiązuje stosowanie czynników grzewczych zgodnie z przepisami odrębnymi,
- udział powierzchni biologicznie czynnej, co najmniej 10 % działki budowlanej,
- obowiązuje zakaz realizacji przedsięwzięć mogących zawsze znacząco oddziaływać na środowisko,
- obowiązuje zakaz realizacji przedsięwzięć mogących potencjalnie znacząco oddziaływać na środowisko, z wyłączeniem budowy urządzeń infrastruktury technicznej,
- teren należy do rodzaju terenu o dopuszczalnym poziomie hałasu w środowisku, jak dla terenów przeznaczonych pod zabudowę mieszkaniowo-usługową,

c) nie ustala się zasad ochrony dziedzictwa kulturowego i zabytków oraz dóbr kultury współczesnej,

d) zasady obsługi komunikacyjnej:

- dostępność komunikacyjną do działek budowlanych zapewniają ulice przylegające do terenu,
- realizacja zjazdu z drogi publicznej na działkę budowlaną, na warunkach przepisów odrębnych,
- miejsca postojowe wyłącznie w obrębie działki budowlanej,

e) ustala się następujące wskaźniki wyposażenia w stanowiska do parkowania samochodów osobowych, minimum:

- jedno stanowisko na mieszkanie,
- dla obiektów usługowych, jedno stanowisko na każde rozpoczęte 100 m² powierzchni użytkowej,

f) obowiązuje wyznaczenie stanowisk przeznaczonych do parkowania pojazdów zaopatrzonych w kartę parkingową w ilości 1 stanowisko na każde rozpoczęte 600 m² powierzchni użytkowej obiektu usługowego lub lokalu użytkowego jeżeli łączna liczba stanowisk na działce budowlanej przekracza 6,

g) zasady obsługi systemami infrastruktury technicznej:

- zaopatrzenie w wodę z sieci wodociągowej,
- odprowadzenie ścieków do komunalnych urządzeń kanalizacyjnych,
- odprowadzenie wód opadowych lub roztopowych do sieci kanalizacji deszczowej, na nieutwardzony teren działki budowlanej, do dołów chłonnych lub do zbiorników retencyjnych, przy zachowaniu przepisów odrębnych,
- doprowadzenie energii elektrycznej z istniejących (lub projektowanych) linii niskiego napięcia,
- źródła ciepła w budynkach – lokalne lub zdalaczynne, przy zachowaniu przepisów odrębnych,

- usuwanie odpadów na zasadach określonych w obowiązujących przepisach w oparciu o niezbędne urządzenia służące gromadzeniu odpadów w celu ich przygotowania do transportu do miejsc odzysku lub przetwarzania,

h) sposoby i terminy tymczasowego zagospodarowania, urządzania i użytkowania terenu:

- nie ustala się sposobu i terminu tymczasowego zagospodarowania, urządzania i użytkowania terenów – ze względu na to, że nie przewiduje się możliwości zagospodarowania terenów i realizacji obiektów budowlanych o przeznaczeniu innym niż określone w planie,
- do czasu zabudowy i zagospodarowania działek budowlanych zgodnie z przeznaczeniem, dopuszcza się dotychczasowe użytkowanie terenów,

i) warunki zgodności podziału nieruchomości oraz połączenia i ponownego podziału nieruchomości przeznaczonej pod zabudowę z ustaleniami planu miejscowego w zakresie przeznaczenia terenu, jak i możliwości zagospodarowania wydzielonych działek gruntu:

- wydzielone fragmenty nieruchomości jako odrębne działki budowlane winny spełniać wymogi zagospodarowania odpowiednie dla kategorii przeznaczenia terenu,
- działki budowlane o wielkości minimum 200 m²,
- szerokość frontu działki od strony drogi publicznej minimum 10 m,
- nowe granice nieruchomości winny zachować kąt 90° z tolerancją (+ -) 5° w stosunku do osi pasa drogowego przyległej ulicy (dojazdu) lub być równoległe albo prostopadłe do istniejących granic działek ewidencyjnych,
- działki gruntu, niespełniające powyższych warunków mogą być wydzielane wyłącznie jako części uzupełniające innych nieruchomości w celu powiększenia działki budowlanej,

j) przy przeprowadzeniu scaleń i podziałów nieruchomości obowiązują warunki określone w lit. „i”.

27. Ustala się przeznaczenie i szczególne warunki zagospodarowania oraz ograniczenia w użytkowaniu dla terenu o symbolu **2.2.29.P**:

1) przeznaczenie: **tereny obiektów produkcyjnych, składów i magazynów;**

2) zasady i warunki zagospodarowania terenu:

a) zasady zabudowy:

- istniejący osadnik oczyszczalni wód deszczowych do zachowania,
- dopuszcza się realizację obiektów usługowych z zakresu obsługi transportu, obsługi finansowej i handlu o powierzchni sprzedaży do 400 m²,
- budynki o wysokości do 9 m,
- połacie dachowe o nachyleniu od 2% do 40%,
- wielkość powierzchni zabudowy w stosunku do powierzchni działki budowlanej do 60%,
- wskaźnik intensywności zabudowy na działce budowlanej od 0,2 do 0,6,
- pas terenu pomiędzy granicą terenu rzeki Rawki a linią zabudowy należy utrzymywać w formie nawierzchni trawiastej,

b) zasady ochrony środowiska, przyrody i krajobrazu kulturowego:

- ustala się zasadę równoczesnej lub wyprzedzającej realizacji elementów infrastruktury technicznej zapewniającej ochronę wód przed zanieczyszczeniem w stosunku do realizacji obiektów i urządzeń ustalonych zmianą planu funkcji zagospodarowania terenu,
- w zakresie zaopatrzenia w energię ciepłą ustala się stosowanie czynników grzewczych zgodnie z przepisami odrębnymi,
- udział powierzchni terenu biologicznie czynnej, co najmniej 10% działki budowlanej,

- obowiązuje zachowanie jakości środowiska na granicy działki budowlanej, do której inwestor posiada tytuł prawny, odpowiednich dla przeznaczenia terenu określonego dla działek sąsiednich,
 - teren nie podlega ochronie przed hałasem w myśl przepisów szczególnych,
 - obowiązuje zakaz realizacji przedsięwzięć mogących zawsze znacząco oddziaływać na środowisko,
 - fragment terenu położony jest w granicach projektowanego obszaru chronionego krajobrazu "Górnej i Środkowej Rawki",
 - pas terenu o szerokości 10 m licząc od granicy terenu rzeki Rawki wchodzi w skład rezerwatu przyrody "Rawka", wszelkie prace związane z zagospodarowaniem terenu podlegają nadzorowi na warunkach przepisów dotyczących ochrony przyrody,
 - fragment terenu położony jest w granicach obszaru szczególnego zagrożenia powodzią, na których prawdopodobieństwo wystąpienia powodzi jest średnie i wynosi raz na 100 lat (Q 1%), zagospodarowanie terenu podlega warunkom przepisów odrębnych,
- c) nie ustala się zasad ochrony dziedzictwa kulturowego i zabytków oraz dóbr kultury współczesnej,
- d) zasady obsługi komunikacyjnej:
- dostępność komunikacyjną do działek budowlanych zapewnia ulica przylegająca do terenu,
 - realizacja zjazdu z drogi publicznej na działkę budowlaną na warunkach przepisów odrębnych,
 - realizacja obiektów o funkcji usługowej lub o funkcji techniczno-produkcyjnej na poszczególnych działkach budowlanych, wymaga budowy zatoki postojowej poza podstawowymi pasami ruchu drogi obsługującej lub stanowisk do parkowania przy zachowaniu przepisów odrębnych,
- e) ustala się następujące wskaźniki wyposażenia w stanowiska do parkowania samochodów osobowych, minimum:
- dla obiektów produkcyjnych, składów i magazynów minimum – 1 stanowisko na 10 jednocześnie zatrudnionych na najliczniejszej zmianie,
 - dla obiektów usługowych, jedno stanowisko na każde rozpoczęte 100 m² powierzchni użytkowej,
- f) obowiązuje wyznaczenie stanowisk przeznaczonych do parkowania pojazdów zaopatrzonych w kartę parkingową w ilości 1 stanowisko na każde rozpoczęte 600 m² powierzchni użytkowej obiektu usługowego lub lokalu użytkowego jeżeli łączna liczba stanowisk na działce budowlanej przekracza 6,
- g) ustala się następujące wskaźniki wyposażenia terenu w stanowiska do parkowania i stanowiska wyładownicze (liczone łącznie) dla samochodów ciężarowych, minimum 1 stanowisko na każde 2000 m² powierzchni użytkowej budynków,
- h) ustala się zasady realizacji sieci infrastruktury technicznej (podziemnej i nadziemnej) wszystkich mediów:
- w ramach pasów drogowych ulic, dojazdów i dojazdów, zgodnie z przepisami odrębnymi,
 - w ramach pasów przylegających do terenów komunikacji (przy drogach, przy dojazdach i dojazdach) o granicach określonych liniami zabudowy i linią rozgraniczającą terenów komunikacji (ulic, dojazdów i dojazdów), przy zachowaniu możliwości zabudowy działek budowlanych ustalonych niniejszym planem oraz przepisów odrębnych,
 - w osiach istniejących sieci,
 - istniejące sieci i urządzenia kanalizacji deszczowej do zachowania,
- i) zasady obsługi systemami infrastruktury technicznej:
- dopuszcza się realizację sieci i urządzeń energetycznych (elektroenergetycznych, ciepłowniczych i gazowych),
 - dopuszcza się realizację wolnostojących urządzeń fotowoltaicznych o mocy zainstalowanej powyżej 500 kW, pod warunkiem zachowania zasięgu strefy ochronnej związanej z ograniczeniami w zabudowie oraz zagospodarowaniu terenu nie wykraczającym poza granice wyznaczonego terenu,

- zaopatrzenie w wodę z istniejących i projektowanych wodociągów, dopuszcza się zaopatrzenie w wodę z lokalnych ujęć i zbiorników przy zachowaniu przepisów odrębnych,
 - odprowadzenie ścieków do istniejących lub projektowanych sieci kanalizacji sanitarnej, a w przypadku braku sieci do zakładowych oczyszczalni ścieków przy zachowaniu przepisów odrębnych, do bezodpływowych zbiorników na nieczystości ciekłe, a następnie wywożone na stację zlewną oczyszczalni ścieków,
 - odprowadzenie wód opadowych lub roztopowych do wód powierzchniowych, za pośrednictwem komunalnej sieci kanalizacji deszczowej lub zakładowej sieci kanalizacji deszczowej, na nieutwardzony teren działki budowlanej, do dołów chłonnych, poprzez rozsączanie, do zbiorników retencyjnych, przy zachowaniu przepisów odrębnych,
 - zaopatrzenie w energię elektryczną z sieci średniego napięcia lub niskiego napięcia oraz ze stacji transformatorowych zasilanych sieciami elektroenergetycznymi 15kV,
 - źródła ciepła w budynkach, lokalne lub zdalaczynne, przy zachowaniu przepisów odrębnych
 - usuwanie odpadów z działek budowlanych na zasadach określonych w obowiązujących przepisach w oparciu o niezbędne urządzenia służące gromadzeniu odpadów w celu ich przygotowania do transportu do miejsc odzysku lub unieszkodliwiania,
- j) nie ustala się sposobu i terminu tymczasowego zagospodarowania, urządzania i użytkowania terenów – ze względu na to, że nie przewiduje się możliwości zagospodarowania terenów i realizacji obiektów budowlanych o przeznaczeniu innym niż określone w planie,
- k) teren stanowi jedną działkę budowlaną.

28. Ustala się przeznaczenie i szczególne warunki zagospodarowania oraz ograniczenia w użytkowaniu dla terenu o symbolu **2.2.30.RZ**:

- 1) przeznaczenie: **tereny rolnicze – trwale użytki zielone**;
- 2) zasady i warunki zagospodarowania terenu:
 - a) zakaz realizacji budynków,
 - b) dopuszcza się realizację sieci infrastruktury podziemnej,
 - c) na fragmencie terenu odległym od linii brzegowej rzeki Rawki o 60 m, dopuszcza się realizację oczek wodnych i stawów,
 - d) teren położony jest w granicach projektowanego obszaru chronionego krajobrazu "Górnej i Środkowej Rawki",
 - e) pas terenu o szerokości 10 m, licząc od granicy terenu rzeki Rawki wchodzi w skład rezerwatu przyrody "Rawka", wszelkie prace związane z zagospodarowaniem terenu podlegają nadzorowi na warunkach przepisów dotyczących ochrony przyrody,
 - f) fragment terenu położony jest w strefie ochrony archeologicznej, w przypadku robót ziemnych, związanych z dokonywaniem zmian charakteru dotychczasowej działalności na terenie strefy, nakazuje się przeprowadzenie badań archeologicznych w formie nadzorów,
 - g) fragmenty terenów (według rysunku planu) położone są w granicach obszarów szczególnego zagrożenia powodzią, na których prawdopodobieństwo wystąpienia powodzi jest średnie i wynosi raz na 100 lat (Q 1%), i wysokie wynosi raz na 10 lat (Q 10%), zagospodarowanie terenu podlega warunkom przepisów odrębnych,
 - h) obsługa komunikacyjna drogami gospodarczymi w terenie o symbolu 2.2.31.Z i 2.2.22.MNu,
 - i) teren bez dostępności komunikacyjnej do podstawowych pasów ruchu drogi krajowej Nr 72,

- j) ustala się granice pasa ochronnego (technologicznego) od napowietrznej linii elektroenergetycznej 15 kV o szerokości 7,5 m licząc od osi linii w obydwie strony, w którym obowiązuje zakaz tworzenia hałd i nasypów, obowiązuje wysokość drzew i krzewów do 3,5 m, a realizacja pozostałych obiektów budowlanych wymaga zachowania warunków bezpieczeństwa i prawidłowej eksploatacji tej linii, określonych w przepisach odrębnych, odnoszących się do bezpieczeństwa i higieny pracy,
- k) w sytuacji likwidacji linii lub przebudowy linii na podziemną, warunek dotyczący pasa ochronnego od napowietrznej linii elektroenergetycznej 15 kV przestaje obowiązywać,
- l) nie ustala się sposobu i terminu tymczasowego zagospodarowania, urządzania i użytkowania terenów – ze względu na to, że nie przewiduje się możliwości zagospodarowania terenów i realizacji obiektów budowlanych o przeznaczeniu innym niż określone w planie.

29. Ustala się przeznaczenie i szczególne warunki zagospodarowania oraz ograniczenia w użytkowaniu dla terenu o symbolu **2.2.31.Z**:

- 1) przeznaczenie: **tereny zieleni**;
- 2) zasady i warunki zagospodarowania terenu:
 - a) zakaz realizacji budynków,
 - b) dopuszcza się realizację sieci infrastruktury podziemnej,
 - c) fragment terenu położony jest w granicach projektowanego obszaru chronionego krajobrazu "Górnej i Środkowej Rawki",
 - d) zagospodarowanie terenu zadrzewieniami i zakrzewieniami z zachowaniem drogi gospodarczej, obsługującej użytki rolne w terenie o symbolu 2.2.30.RZ,
 - e) fragment terenu (według rysunku planu) położony jest w obszarze występowania stanowiska archeologicznego, realizacja robót ziemnych, związanych z dokonywaniem zmian charakteru dotychczasowej działalności na stanowisku archeologicznym regulują przepisy odrębne,
 - f) teren bez dostępności komunikacyjnej do podstawowych pasów ruchu drogi krajowej Nr 72,
 - g) fragment terenu położony jest w strefie ochrony archeologicznej, w przypadku robót ziemnych, związanych z dokonywaniem zmian charakteru dotychczasowej działalności na terenie strefy, nakazuje się przeprowadzenie badań archeologicznych w formie nadzorów.
 - h) ustala się granice pasa ochronnego (technologicznego) od napowietrznej linii elektroenergetycznej 15 kV o szerokości 7,5 m licząc od osi linii w obydwie strony, w którym obowiązuje tworzenia hałd i nasypów, obowiązuje wysokość drzew i krzewów do 3,5 m, a realizacja pozostałych obiektów budowlanych wymaga zachowania warunków bezpieczeństwa i prawidłowej eksploatacji tej linii, określonych w przepisach odrębnych, odnoszących się do bezpieczeństwa i higieny pracy,
 - i) w sytuacji likwidacji linii lub przebudowy linii na podziemną, warunek dotyczący pasa ochronnego od napowietrznej linii elektroenergetycznej 15 kV przestaje obowiązywać,
 - j) nie ustala się sposobu i terminu tymczasowego zagospodarowania, urządzania i użytkowania terenów – ze względu na to, że nie przewiduje się możliwości zagospodarowania terenów i realizacji obiektów budowlanych o przeznaczeniu innym niż określone w planie.

30. Ustala się przeznaczenie i szczególne warunki zagospodarowania oraz ograniczenia w użytkowaniu dla terenu o symbolu **2.2.32.Z**:

- 1) przeznaczenie: **tereny zieleni**;
- 2) zasady i warunki zagospodarowania terenu:
 - a) zakaz realizacji budynków,
 - b) dopuszcza się realizację sieci infrastruktury podziemnej,
 - c) zagospodarowanie terenu zadrzewieniami, zakrzewieniami i zielenią trawiastą,
 - d) istniejące ścieżki pieszo-rowerowe z siecią oświetleniową do zachowania,

- e) nie ustala się sposobu i terminu tymczasowego zagospodarowania, urządzania i użytkowania terenów ze względu na to, że nie przewiduje się możliwości zagospodarowania terenów i realizacji obiektów budowlanych o przeznaczeniu innym niż określone w planie,
- f) fragment terenu (według rysunku planu) położony jest w obszarze występowania stanowiska archeologicznego, realizacja robót ziemnych, związanych z dokonywaniem zmian charakteru dotychczasowej działalności na stanowisku archeologicznym regulują przepisy odrębne,
- g) fragment terenu położony jest w strefie ochrony archeologicznej, w przypadku robót ziemnych, związanych z dokonywaniem zmian charakteru dotychczasowej działalności na terenie strefy, nakazuje się przeprowadzenie badań archeologicznych w formie nadzorów.

31. Ustala się przeznaczenie i szczególne warunki zagospodarowania oraz ograniczenia w użytkowaniu dla terenu o symbolu **2.2.33.ZP**:

1) przeznaczenie: **tereny zieleni parkowej**;

2) zasady i warunki zagospodarowania terenu:

- a) zakaz realizacji budynków i sieci infrastruktury technicznej,
- b) teren dawnego cmentarza żydowskiego, wpisany do rejestru zabytków decyzją Nr 872 z dnia 20.03.1992 r.,
- c) obowiązują warunki zagospodarowania określone przepisami odrębnymi dotyczącymi ochrony konserwatorskiej, w tym zakaz prowadzenia prac ziemnych na całym terenie,
- d) w ogrodzeniu cmentarza bezpośrednio przy granicy z działką ewidencyjną Nr 105/6 obowiązuje realizacja symbolicznej bramy na osi drogi do cmentarza żydowskiego,
- e) fragment terenu (według rysunku planu) położony jest w obszarze występowania stanowiska archeologicznego, realizację robót ziemnych związanych z dokonywaniem zmian charakteru dotychczasowej działalności na stanowisku archeologicznym regulują przepisy odrębne,
- f) fragment terenu (według rysunku planu) położony jest w strefie ochrony archeologicznej, w przypadku robót ziemnych, związanych z dokonywaniem zmian charakteru dotychczasowej działalności na terenie strefy, nakazuje się przeprowadzenie badań archeologicznych w formie nadzoru,
- g) istniejąca sieć kanalizacji deszczowej do zachowania,
- h) nie ustala się sposobu i terminu tymczasowego zagospodarowania, urządzania i użytkowania terenów – ze względu na to, że nie przewiduje się możliwości zagospodarowania terenów i realizacji obiektów budowlanych o przeznaczeniu innym niż określone w planie.

32. Ustala się przeznaczenie i szczególne warunki zagospodarowania oraz ograniczenia w użytkowaniu dla terenu o symbolu **2.2.34.ZP**:

1) przeznaczenie: **tereny zieleni parkowej**;

2) zasady i warunki zagospodarowania terenu:

- a) zakaz realizacji budynków,
- b) obowiązuje zakaz realizacji obiektów budowlanych w obrębie działki ewidencyjnej Nr 105/6, za wyjątkiem bramy od strony ulicy Kazimierza Wielkiego,
- c) teren działki ewidencyjnej Nr 105/6, wpisany do rejestru zabytków decyzją Nr 872 z dnia 20.03.1992 r., wymaga zagospodarowania w formie dojścia (dojazdu) podkreślającego symbolicznie drogę do dawnego cmentarza żydowskiego (teren o symbolu 2.2.33.ZP),
- d) dopuszcza się realizację miejsc postojowych dla samochodów osobowych,
- e) udział powierzchni biologicznie czynnej, co najmniej 55 % terenu,
- f) fragment terenu położony jest w strefie ochrony archeologicznej, w przypadku robót ziemnych, związanych z dokonywaniem zmian charakteru dotychczasowej działalności na terenie strefy, nakazuje się przeprowadzenie badań archeologicznych w formie nadzorów,

g) nie ustala się sposobu i terminu tymczasowego zagospodarowania, urządzania i użytkowania terenów – ze względu na to, że nie przewiduje się możliwości zagospodarowania terenów i realizacji obiektów budowlanych o przeznaczeniu innym niż określone w planie,

h) istniejąca sieć kanalizacyjna do zachowania.

33. Ustala się przeznaczenie i szczególne warunki zagospodarowania oraz ograniczenia w użytkowaniu dla terenu o symbolu **2.2.35.UOS**:

1) przeznaczenie: **tereny zabudowy kultu religijnego**;

2) zasady i warunki zagospodarowania terenu:

a) zasady zabudowy:

- obiekty usługowe z zakresu obiektów o funkcjach: sakralnych, kościelnych, kultury i opieki społecznej,
- dopuszcza się realizację lokali mieszkalnych w budynku o funkcji usługowej, za wyjątkiem budynku o funkcji sakralnej,
- wysokość budynku o funkcji sakralnej do 15 m,
- dopuszcza się wysokość wieży na budynku sakralnym do 35 m,
- wysokość obiektów nie będących budynkami do 49 m,
- wysokości pozostałych budynków do 3 kondygnacji nadziemnych, do 14 m,
- połacie dachowe o nachyleniu od 0,5 % do 100 %,
- wielkość powierzchni zabudowy w stosunku do powierzchni działki budowlanej do 60 %,
- wskaźnik intensywności zabudowy na działce budowlanej od 0,2 do 0,7,
- w obrębie działki Nr 105/7 w pasie terenu, o szerokości 2 m, przylegających do granicy działki ewidencyjnej Nr 105/6 obowiązuje realizacja szpalerów drzew,
- w usytuowaniu bryły kościoła wymagane jest uwzględnienie zamknięcia osi ekspozycji na obiekty kościelne z ul. Kazimierza Wielkiego od strony południowej,

b) zasady ochrony środowiska, przyrody i krajobrazu:

- ustala się zasadę równoczesnej lub wyprzedzającej realizacji elementów infrastruktury technicznej zapewniającej ochronę wód przed zanieczyszczeniem w stosunku do realizacji obiektów i urządzeń dopuszczonych planem,
- w zakresie zaopatrzenia w energię ciepłą obowiązuje stosowanie czynników grzewczych zgodnie z przepisami odrębnymi,
- udział powierzchni terenu biologicznie czynnej, co najmniej 15 % działki budowlanej,
- obowiązuje zakaz realizacji przedsięwzięć mogących (zawsze i potencjalnie) znacząco oddziaływać na środowisko,
- teren należy do rodzaju terenu o dopuszczalnym poziomie hałasu w środowisku, jak dla terenów przeznaczonych pod zabudowę mieszkaniowo-usługową,

c) fragment terenu położony jest w strefie ochrony archeologicznej, w przypadku robót ziemnych, związanych z dokonywaniem zmian charakteru dotychczasowej działalności na terenie strefy, nakazuje się przeprowadzenie badań archeologicznych w formie nadzorów,

d) zasady obsługi komunikacyjnej:

- dostępność komunikacyjną do działki budowlanej zapewniają ulice przylegające do terenu,
- realizacja zjazdu z drogi publicznej na działkę budowlaną na warunkach przepisów odrębnych,
- miejsca postojowe wyłącznie w obrębie działki budowlanej lub w terenie o symbolu 2.2.34.ZP,

e) ustala się następujące wskaźniki wyposażenia w stanowiska do parkowania samochodów osobowych, minimum:

- jedno stanowisko na mieszkanie,
- dla obiektów usługowych, jedno stanowisko na każde rozpoczęte 200 m² powierzchni użytkowej,

f) obowiązuje wyznaczenie stanowisk przeznaczonych do parkowania pojazdów zaopatrzonych w kartę parkingową w ilości 1 stanowisko na każde rozpoczęte 600 m² powierzchni użytkowej obiektu usługowego lub lokalu użytkowego jeżeli łączna liczba stanowisk na działce budowlanej przekracza 6,

g) zasady obsługi systemami infrastruktury technicznej:

- zaopatrzenie w wodę z sieci wodociągowej,
- odprowadzenie ścieków do komunalnych urządzeń kanalizacyjnych,
- odprowadzenie wód opadowych lub roztopowych do sieci kanalizacji deszczowej, na nieutwardzony teren działki budowlanej, do dołów chłonnych lub do zbiorników retencyjnych, przy zachowaniu przepisów odrębnych,
- doprowadzenie energii elektrycznej z istniejących (lub projektowanych) linii niskiego napięcia,
- źródła ciepła w budynkach – lokalne lub zdalaczynne, przy zachowaniu przepisów odrębnych,
- usuwanie odpadów na zasadach określonych w obowiązujących przepisach w oparciu o niezbędne urządzenia służące gromadzeniu odpadów w celu ich przygotowania do transportu do miejsc odzysku lub przetwarzania,

h) nie ustala się sposobu i terminu tymczasowego zagospodarowania, urządzania i użytkowania terenów – ze względu na to, że nie przewiduje się możliwości zagospodarowania terenów i realizacji obiektów budowlanych o przeznaczeniu innym niż określone w planie,

i) teren stanowi jedną działkę budowlaną.

34. Ustala się przeznaczenie i szczególne warunki zagospodarowania oraz ograniczenia w użytkowaniu dla terenu o symbolu **2.2.36.UOK**:

1) przeznaczenie: **tereny zabudowy kościelnej**;

2) zasady i warunki zagospodarowania terenu:

a) zasady zabudowy:

- obiekty usługowe z zakresu obiektów o funkcjach: mieszkalnych, kultury i opieki społecznej,
- dopuszcza się realizację lokali o funkcji sakralnej,
- wysokość budynków do 15 m,
- wysokość obiektów nie będących budynkami do 49 m,
- połacie dachowe o nachyleniu od 0,5 % do 100 %,
- wielkość powierzchni zabudowy w stosunku do powierzchni działki budowlanej do 60 %,
- wskaźnik intensywności zabudowy na działce budowlanej od 0,2 do 1,5,
- w obrębie działki Nr 105/5 w pasie terenu, o szerokości 2 m, przylegających do granicy działki ewidencyjnej Nr 105/6 obowiązuje realizacja szpalerów drzew,

b) zasady ochrony środowiska, przyrody i krajobrazu:

- ustala się zasadę równoczesnej lub wyprzedzającej realizacji elementów infrastruktury technicznej zapewniającej ochronę wód przed zanieczyszczeniem w stosunku do realizacji obiektów i urządzeń dopuszczonych planem,
- w zakresie zaopatrzenia w energię ciepłą obowiązuje stosowanie czynników grzewczych zgodnie z przepisami odrębnymi,

- udział powierzchni terenu biologicznie czynnej, co najmniej 15 % działki budowlanej,
 - obowiązuje zakaz realizacji przedsięwzięć mogących (zawsze i potencjalnie) znacząco oddziaływać na środowisko,
 - teren należy do rodzaju terenu o dopuszczalnym poziomie hałasu w środowisku, jak dla terenów przeznaczonych pod zabudowę mieszkaniowo-usługową,
- c) fragment terenu (według rysunku planu) położony jest w strefie ochrony archeologicznej, w przypadku robót ziemnych, związanych z dokonywaniem zmian charakteru dotychczasowej działalności na terenie strefy, nakazuje się przeprowadzenie badań archeologicznych w formie nadzorów,
- d) zasady obsługi komunikacyjnej:
- dostępność komunikacyjną do działki budowlanej zapewnia ulica przylegająca do terenu,
 - realizacja zjazdu z drogi publicznej na działkę budowlaną na warunkach przepisów odrębnych,
 - miejsca postojowe wyłącznie w obrębie działki budowlanej lub w terenie o symbolu 2.2.34.ZP,
- e) ustala się następujące wskaźniki wyposażenia w stanowiska do parkowania samochodów osobowych, minimum:
- jedno stanowisko na mieszkanie,
 - dla obiektów usługowych, jedno stanowisko na każde rozpoczęte 200 m² powierzchni użytkowej,
- f) obowiązuje wyznaczenie stanowisk przeznaczonych do parkowania pojazdów zaopatrzonych w kartę parkingową w ilości 1 stanowisko na każde rozpoczęte 600 m² powierzchni użytkowej obiektu usługowego lub lokalu użytkowego jeżeli łączna liczba stanowisk na działce budowlanej przekracza 6,
- g) zasady obsługi systemami infrastruktury technicznej:
- zaopatrzenie w wodę z sieci wodociągowej,
 - odprowadzenie ścieków do komunalnych urządzeń kanalizacyjnych,
 - odprowadzenie wód opadowych lub roztopowych do sieci kanalizacji deszczowej, na nieutwardzony teren działki budowlanej, do dołów chłonnych lub do zbiorników retencyjnych, przy zachowaniu przepisów odrębnych,
 - doprowadzenie energii elektrycznej z istniejących (lub projektowanych) linii niskiego napięcia,
 - źródła ciepła w budynkach – lokalne lub zdalacyjne, przy zachowaniu przepisów odrębnych,
 - usuwanie odpadów na zasadach określonych w obowiązujących przepisach w oparciu o niezbędne urządzenia służące gromadzeniu odpadów w celu ich przygotowania do transportu do miejsc odzysku lub przetwarzania,
- h) nie ustala się sposobu i terminu tymczasowego zagospodarowania, urządzania i użytkowania terenów – ze względu na to, że nie przewiduje się możliwości zagospodarowania terenów i realizacji obiektów budowlanych o przeznaczeniu innym niż określone w planie,
- i) teren stanowi jedną działkę budowlaną.

35. Ustala się przeznaczenie i szczególne warunki zagospodarowania oraz ograniczenia w użytkowaniu dla terenu o symbolu **2.2.37.MNu**:

1) przeznaczenie: **tereny zabudowy mieszkaniowej jednorodzinnej z usługami**;

2) zasady i warunki zagospodarowania terenu:

a) zasady zabudowy:

- budynki mieszkalne o wysokości do 11 m,
- wysokość budynków usługowych do 9 m,
- wysokość pozostałych budynków, jedna kondygnacja nadziemna, maksymalnie do 6 m,

- połączenie dachowe o nachyleniu od 30 % do 100 %,
- wielkość powierzchni zabudowy w stosunku do powierzchni działki budowlanej do 60%,
- wskaźnik intensywności zabudowy na działce budowlanej od 0,2 do 1,
- zakaz stosowania spadków przekryć lukarn począwszy od kalenicy dachu,
- zakaz realizacji loggii,

b) zasady ochrony środowiska, przyrody i krajobrazu:

- ustala się zasadę równoczesnej lub wyprzedzającej realizacji elementów infrastruktury technicznej zapewniającej ochronę wód przed zanieczyszczeniem w stosunku do realizacji obiektów i urządzeń dopuszczonych planem,
- w zakresie zaopatrzenia w energię ciepłą obowiązuje stosowanie czynników grzewczych zgodnie z przepisami odrębnymi,
- udział powierzchni biologicznie czynnej, co najmniej 25 % działki budowlanej,
- obowiązuje zakaz realizacji przedsięwzięć mogących zawsze znacząco oddziaływać na środowisko,
- obowiązuje zakaz realizacji przedsięwzięć mogących potencjalnie znacząco oddziaływać na środowisko z wyłączeniem budowy urządzeń infrastruktury technicznej,
- teren należy do rodzaju terenu o dopuszczalnym poziomie hałasu w środowisku, jak dla terenów przeznaczonych pod zabudowę mieszkaniowo-usługową,

c) fragment terenu położony jest w strefie ochrony archeologicznej, w przypadku robót ziemnych, związanych z dokonywaniem zmian charakteru dotychczasowej działalności na terenie strefy, nakazuje się przeprowadzenie badań archeologicznych w formie nadzorów,

d) zasady obsługi komunikacyjnej:

- dostępność komunikacyjną do działek budowlanych zapewnia ulica przylegająca do terenu,
- realizacja zjazdu z drogi publicznej na działkę budowlaną lub dojazd, na warunkach przepisów odrębnych,
- miejsca postojowe wyłącznie w obrębie działki budowlanej,

e) ustala się następujące wskaźniki wyposażenia w stanowiska do parkowania samochodów osobowych, minimum:

- jedno stanowisko na mieszkanie,
- dla obiektów usługowych, jedno stanowisko na każde rozpoczęte 100 m² powierzchni użytkowej,

f) obowiązuje wyznaczenie stanowisk przeznaczonych do parkowania pojazdów zaopatrzonych w kartę parkingową w ilości 1 stanowisko na każde rozpoczęte 600 m² powierzchni użytkowej obiektu usługowego lub lokalu użytkowego jeżeli łączna liczba stanowisk na działce budowlanej przekracza 6,

g) zasady obsługi systemami infrastruktury technicznej:

- istniejące komunalne sieci infrastruktury technicznej do zachowania,
- zaopatrzenie w wodę z sieci wodociągowej,
- odprowadzenie ścieków do komunalnych urządzeń kanalizacyjnych,
- odprowadzenie wód opadowych lub roztopowych do sieci kanalizacji deszczowej, na nieutwardzony teren działki budowlanej, do dołów chłonnych lub do zbiorników retencyjnych, przy zachowaniu przepisów odrębnych,
- doprowadzenie energii elektrycznej z istniejących (lub projektowanych) linii niskiego napięcia,
- źródła ciepła w budynkach – lokalne lub zdalaczynne, przy zachowaniu przepisów odrębnych,

- usuwanie odpadów na zasadach określonych w obowiązujących przepisach w oparciu o niezbędne urządzenia służące gromadzeniu odpadów w celu ich przygotowania do transportu do miejsc odzysku lub przetwarzania,

h) nie ustala się sposobu i terminu tymczasowego zagospodarowania, urządzania i użytkowania terenów – ze względu na to, że nie przewiduje się możliwości zagospodarowania terenów i realizacji obiektów budowlanych o przeznaczeniu innym niż określone w planie,

i) teren stanowi jedną działkę budowlaną.

36. Ustala się przeznaczenie i szczególne warunki zagospodarowania oraz ograniczenia w użytkowaniu dla terenu o symbolu **2.2.38.MWu**:

1) przeznaczenie: **tereny zabudowy mieszkaniowej wielorodzinnej z usługami;**

2) zasady i warunki zagospodarowania terenu:

a) zasady zabudowy:

- budynki mieszkalne o wysokości do 24 m,
- wysokość budynków usługowych do 9 m,
- budynki garaży jedno lub dwu kondygnacyjne o wysokości do 7 m, lub podziemne z zagospodarowaniem terenu nad garażami w formie zieleni osiedlowej i rekreacyjnej,
- wysokość pozostałych budynków, jedna kondygnacja nadziemna, maksymalnie do 6 m,
- wysokość innych obiektów budowlanych niż budynki, licząc od powierzchni terenu do najwyższego punktu obiektu do 12 m,
- połacie dachowe o nachyleniu od 2 % do 100 %,
- wielkość powierzchni zabudowy w stosunku do powierzchni działki budowlanej do 70%,
- wielkość powierzchni zabudowy na istniejącej działce garażowej w stosunku do powierzchni działki budowlanej do 100%,
- wskaźnik intensywności zabudowy na działce budowlanej od 0,1 do 2,
- udział powierzchni użytkowej budynku (lokalu) usługowego w powierzchni użytkowej wszystkich budynków na działce budowlanej z budynkiem mieszkalnym do 40%,

b) zasady ochrony środowiska, przyrody i krajobrazu:

- ustala się zasadę równoczesnej lub wyprzedzającej realizacji elementów infrastruktury technicznej zapewniającej ochronę wód przed zanieczyszczeniem w stosunku do realizacji obiektów i urządzeń dopuszczonych planem,
- w zakresie zaopatrzenia w energię ciepłą ustala się stosowanie czynników grzewczych zgodnie z przepisami odrębnymi,
- udział powierzchni biologicznie czynnej na działkach zabudowy mieszkaniowej, co najmniej 25 % działki budowlanej,
- udział powierzchni biologicznie czynnej na działkach zabudowy mieszkaniowej z usługami lub zabudowy usługowej, co najmniej 5 % działki budowlanej,
- obowiązuje zakaz realizacji przedsięwzięć mogących zawsze znacząco oddziaływać na środowisko,
- teren należy do rodzaju terenu o dopuszczalnym poziomie hałasu w środowisku jak dla terenów przeznaczonych pod zabudowę mieszkaniowo-usługową,

c) zasady ochrony dziedzictwa kulturowego i zabytków oraz dóbr kultury współczesnej:

- fragment terenu (według rysunku planu) położony jest w strefie ochrony archeologicznej, w przypadku robót ziemnych, związanych z dokonywaniem zmian charakteru dotychczasowej działalności na terenie strefy, nakazuje się przeprowadzenie badań archeologicznych w formie nadzorów,

- fragment terenu (według rysunku planu) położony jest w obszarze występowania stanowiska archeologicznego, realizacja robót ziemnych, związanych z dokonywaniem zmian charakteru dotychczasowej działalności na stanowisku archeologicznym regulują przepisy odrębne,

d) zasady obsługi komunikacyjnej:

- dostępność komunikacyjną do działek budowlanych zapewniają ulice przylegające do terenu i dojazdy,
- realizacja zjazdu z drogi publicznej na działkę budowlaną lub dojazd, na warunkach przepisów odrębnych,
- miejsca postojowe w obrębie działki budowlanej lub w osiedlowym parkingu,

e) ustala się następujące wskaźniki wyposażenia w stanowiska do parkowania samochodów osobowych, minimum:

- jedno stanowisko na dwa mieszkania,
- dla obiektów usługowych, jedno stanowisko na każde rozpoczęte 100 m² powierzchni użytkowej,

f) obowiązuje wyznaczenie stanowisk przeznaczonych na parkowanie pojazdów zaopatrzonych w kartę parkingową w ilości 1 stanowisko na każde rozpoczęte 600 m² powierzchni użytkowej obiektu usługowego lub lokalu użytkowego jeżeli łączna liczba stanowisk na działce budowlanej przekracza 6,

g) zasady obsługi systemami infrastruktury technicznej:

- zaopatrzenie w wodę z sieci wodociągowej,
- odprowadzenie ścieków do komunalnych urządzeń kanalizacyjnych,
- odprowadzenie wód opadowych lub roztopowych do sieci kanalizacji deszczowej, na nieutwardzony teren działki budowlanej, do dołów chłonnych lub do zbiorników retencyjnych, przy zachowaniu przepisów odrębnych,
- zaopatrzenie w energię elektryczną w oparciu o istniejące i projektowane (kablowe) linie elektroenergetyczne średniego i niskiego napięcia oraz istniejące, położone na terenie lub poza terenem stacje transformatorowe ze średniego na niskie napięcie, także w przypadku zapotrzebowania
 - w oparciu o kolejną stację transformatorową wewnętrzną (kontenerową) sytuowaną na terenie,
- działki gruntu pod stację transformatorową wewnętrzną (kontenerową) o wymiarach minimum 5 m na 6 m z dostępem do drogi publicznej lub dojazdu,
- źródła ciepła w budynkach – lokalne lub zdalaczynne przy zachowaniu przepisów odrębnych,
- usuwanie odpadów na zasadach określonych w obowiązujących przepisach w oparciu o niezbędne urządzenia służące gromadzeniu odpadów w celu ich przygotowania do transportu do miejsc odzysku lub przetwarzania,

h) sposoby i terminy tymczasowego zagospodarowania, urządzania i użytkowania terenu:

- nie ustala się sposobu i terminu tymczasowego zagospodarowania, urządzania i użytkowania terenów – ze względu na to, że nie przewiduje się możliwości zagospodarowania terenów i realizacji obiektów budowlanych o przeznaczeniu innym niż określone w planie,
- do czasu zabudowy i zagospodarowania działek budowlanych zgodnie z przeznaczeniem, dopuszcza się dotychczasowe użytkowanie terenów,

i) warunki zgodności podziału nieruchomości oraz połączenia i ponownego podziału nieruchomości przeznaczonej pod zabudowę z ustaleniami planu miejscowego w zakresie przeznaczenia terenu, jak i możliwości zagospodarowania wydzielonych działek gruntu:

- istniejące działki ewidencyjne stanowią odrębne działki budowlane,
- dopuszcza się podział nieruchomości wyłącznie w celu poprawy warunków zagospodarowania na sąsiedniej działce budowlanej (uzupełnienia działki sąsiedniej) przy zachowaniu pozostałych ustaleń planu,

- działki budowlane po odjęciu uzupełnienia sąsiedniej działki budowlanej o wielkości minimum 1500 m² i szerokość frontu działki od strony drogi publicznej lub dojazdu minimum 8 m,
- nowe granice nieruchomości winny zachować kąt 90° z tolerancją (+ -) 5° w stosunku do osi pasa drogowego przyległej ulicy lub być równoległe albo prostopadłe do istniejących granic działek ewidencyjnych,
- fragment działki przeznaczony w ramach działki budowlanej pod dojazd, winien posiadać szerokość minimum 6 m (ustalenie dotyczy odpowiednio wydzielanych dojazdów do nieruchomości pozostających po wydzieleniu działki lub działek budowlanych),
- działki gruntu dla realizacji stacji transformatorowych winny spełniać warunki wymiarów minimum 6 m x 5 m dla stacji transformatorowej wewnętrznej oraz bezpośredniego dostępu do drogi publicznej lub dojazdu,

j) przy przeprowadzeniu scaleń i podziałów nieruchomości obowiązują warunki określone w lit. „i”.

37. Ustala się przeznaczenie i szczególne warunki zagospodarowania oraz ograniczenia w użytkowaniu dla terenu o symbolu **2.2.39.U**:

1) przeznaczenie: **tereny zabudowy usługowej**;

2) zasady i warunki zagospodarowania terenu:

a) zasady zabudowy:

- budynki o wysokości do 13 m,
- wysokość innych obiektów budowlanych niż budynki, licząc od powierzchni terenu do najwyższego punktu obiektu do 12 m,
- połacie dachowe o nachyleniu od 2 % do 60 %,
- wielkość powierzchni zabudowy w stosunku do powierzchni działki budowlanej do 80%,
- wskaźnik intensywności zabudowy na działce budowlanej od 0,4 do 2,
- zakaz stosowania spadków lukarn począwszy od kalenicy dachu,
- zakaz realizacji loggii,

b) zasady ochrony środowiska, przyrody i krajobrazu:

- ustala się zasadę równoczesnej lub wyprzedzającej realizacji elementów infrastruktury technicznej zapewniającej ochronę wód przed zanieczyszczeniem w stosunku do realizacji obiektów i urządzeń dopuszczonych planem,
- w zakresie zaopatrzenia w energię ciepłą ustala się stosowanie czynników grzewczych zgodnie z przepisami odrębnymi,
- udział powierzchni terenu biologicznie czynnej, co najmniej 10 % działki budowlanej,
- obowiązuje zakaz realizacji przedsięwzięć mogących zawsze znacząco oddziaływać na środowisko,
- obowiązuje zakaz realizacji przedsięwzięć mogących potencjalnie znacząco oddziaływać na środowisko, z wyłączeniem budowy urządzeń infrastruktury technicznej,
- teren nie podlega ochronie przed hałasem w myśl przepisów odrębnych,

c) nie ustala się zasad ochrony dziedzictwa kulturowego i zabytków oraz dóbr kultury współczesnej,

d) zasady obsługi komunikacyjnej:

- dostępność komunikacyjną do działki budowlanej zapewnia ulica przylegająca do terenu,
- realizacja zjazdu z drogi publicznej na działkę budowlaną, na warunkach przepisów odrębnych,
- miejsca postojowe wyłącznie w obrębie działki budowlanej,

- e) ustala się następujący wskaźnik wyposażenia w stanowiska do parkowania samochodów osobowych, minimum jedno stanowisko na każde rozpoczęte 200 m² powierzchni użytkowej,
- f) obowiązuje wyznaczenie stanowisk przeznaczonych na parkowanie pojazdów zaopatrzonych w kartę parkingową w ilości 1 stanowisko na każde rozpoczęte 600 m² powierzchni użytkowej obiektu usługowego lub lokalu użytkowego jeżeli łączna liczba stanowisk na działce budowlanej przekracza 6,
- g) zasady obsługi systemami infrastruktury technicznej:
- zaopatrzenie w wodę z sieci wodociągowej,
 - odprowadzenie ścieków do komunalnych urządzeń kanalizacyjnych,
 - odprowadzenie wód opadowych lub roztopowych do sieci kanalizacji deszczowej, na nieutwardzony teren działki budowlanej, do dołów chłonnych, przy zachowaniu przepisów odrębnych,
 - doprowadzenie energii elektrycznej z istniejących (projektowanych) linii niskiego napięcia,
 - źródła ciepła w budynkach – lokalne lub zdalaczynne przy zachowaniu przepisów odrębnych,
 - dopuszcza się realizację wolnostojących urządzeń fotowoltaicznych o mocy zainstalowanej nie większej niż 500 kW,
 - usuwanie odpadów na zasadach określonych w obowiązujących przepisach w oparciu o niezbędne urządzenia służące gromadzeniu odpadów w celu ich przygotowania do transportu do miejsc odzysku lub przetwarzania,
- h) nie ustala się sposobu i terminu tymczasowego zagospodarowania, urządzania i użytkowania terenów – ze względu na to, że nie przewiduje się możliwości zagospodarowania terenów i realizacji obiektów budowlanych o przeznaczeniu innym niż określone w planie,
- i) teren stanowi jedną działkę budowlaną.

38. Ustala się przeznaczenie i szczególne warunki zagospodarowania oraz ograniczenia w użytkowaniu dla terenu o symbolu **2.2.40.MNu**:

1) przeznaczenie: **tereny zabudowy mieszkaniowej jednorodzinnej z usługami;**

2) zasady i warunki zagospodarowania terenu:

a) zasady zabudowy:

- budynki mieszkalne o wysokości do 11 m,
- wysokość budynków usługowych do 9 m,
- wysokość pozostałych budynków, jedna kondygnacja nadziemna, maksymalnie do 6 m,
- połacie dachowe o nachyleniu od 30 % do 100 %,
- wielkość powierzchni zabudowy w stosunku do powierzchni działki budowlanej do 60%,
- wskaźnik intensywności zabudowy na działce budowlanej od 0,3 do 1,5,
- istniejące budynki usługowe na wyodrębnionych działkach do zachowania,
- zakaz stosowania spadków przekryć lukarn począwszy od kalenicy dachu,
- zakaz realizacji loggii,

b) zasady ochrony środowiska, przyrody i krajobrazu:

- ustala się zasadę równoczesnej lub wyprzedzającej realizacji elementów infrastruktury technicznej zapewniającej ochronę wód przed zanieczyszczeniem w stosunku do realizacji obiektów i urządzeń dopuszczonych planem,
- w zakresie zaopatrzenia w energię ciepłą obowiązuje stosowanie czynników grzewczych zgodnie z przepisami odrębnymi,
- udział powierzchni biologicznie czynnej, co najmniej 5 % działki budowlanej,

- obowiązuje zakaz realizacji przedsięwzięć mogących zawsze znacząco oddziaływać na środowisko,
 - obowiązuje zakaz realizacji przedsięwzięć mogących potencjalnie znacząco oddziaływać na środowisko, z wyłączeniem budowy urządzeń infrastruktury technicznej,
 - teren należy do rodzaju terenu o dopuszczalnym poziomie hałasu w środowisku, jak dla terenów przeznaczonych pod zabudowę mieszkaniowo-usługową,
- c) nie ustala się zasad ochrony dziedzictwa kulturowego i zabytków oraz dóbr kultury współczesnej,
- d) zasady obsługi komunikacyjnej:
- dostępność komunikacyjną do działek budowlanych zapewnia ulica przylegająca do terenu,
 - realizacja zjazdu z drogi publicznej na działkę budowlaną na warunkach przepisów odrębnych,
 - miejsca postojowe wyłącznie w obrębie działki budowlanej,
- e) ustala się następujące wskaźniki wyposażenia w stanowiska do parkowania samochodów osobowych, minimum:
- jedno stanowisko na mieszkanie,
 - dla obiektów usługowych, jedno stanowisko na każde rozpoczęte 200 m² powierzchni użytkowej,
- f) obowiązuje wyznaczenie stanowisk przeznaczonych do parkowania pojazdów zaopatrzonych w kartę parkingową w ilości 1 stanowisko na każde rozpoczęte 600 m² powierzchni użytkowej obiektu usługowego lub lokalu użytkowego jeżeli łączna liczba stanowisk na działce budowlanej przekracza 6,
- g) zasady obsługi systemami infrastruktury technicznej:
- zaopatrzenie w wodę z sieci wodociągowej,
 - odprowadzenie ścieków do komunalnych urządzeń kanalizacyjnych,
 - odprowadzenie wód opadowych lub roztopowych do sieci kanalizacji deszczowej, na nieutwardzony teren działki budowlanej, do dołów chłonnych, przy zachowaniu przepisów odrębnych,
 - doprowadzenie energii elektrycznej z istniejących (lub projektowanych) linii niskiego napięcia,
 - źródła ciepła w budynkach – lokalne przy zachowaniu przepisów odrębnych lub zdalaczynne (osiedlowe),
 - usuwanie odpadów na zasadach określonych w obowiązujących przepisach w oparciu o niezbędne urządzenia służące gromadzeniu odpadów w celu ich przygotowania do transportu do miejsc odzysku lub przetwarzania,
- h) sposoby i terminy tymczasowego zagospodarowania, urządzania i użytkowania terenu:
- nie ustala się sposobu i terminu tymczasowego zagospodarowania, urządzania i użytkowania terenów – ze względu na to, że nie przewiduje się możliwości zagospodarowania terenów i realizacji obiektów budowlanych o przeznaczeniu innym niż określone w planie,
 - do czasu zabudowy i zagospodarowania działek budowlanych zgodnie z przeznaczeniem, dopuszcza się dotychczasowe użytkowanie terenów,
- i) warunki zgodności podziału nieruchomości oraz połączenia i ponownego podziału nieruchomości przeznaczonej pod zabudowę z ustaleniami planu miejscowego w zakresie przeznaczenia terenu, jak i możliwości zagospodarowania wydzielonych działek gruntu:
- istniejące działki ewidencyjne stanowią odrębne działki budowlane,
 - dopuszcza się podział nieruchomości wyłącznie w celu poprawy warunków zagospodarowania na sąsiedniej działce budowlanej (uzupełnienia działki sąsiedniej) przy zachowaniu pozostałych ustaleń planu,
 - działki budowlane po odjęciu uzupełnienia sąsiedniej działki budowlanej o wielkości minimum 250 m² i szerokość frontu działki od strony drogi publicznej lub dojazdu minimum 8 m,

- nowe granice nieruchomości winny zachować kąt 90° z tolerancją (+ -) 5° w stosunku do osi pasa drogowego przyległej ulicy lub być równoległe albo prostopadłe do istniejących granic działek ewidencyjnych,
- działki gruntu, niespełniające powyższych warunków mogą być wydzielane wyłącznie jako części uzupełniające innych nieruchomości w celu powiększenia działki budowlanej,

j) przy przeprowadzeniu scaleń i podziałów nieruchomości obowiązują warunki określone w lit. „i”.

39. Ustala się przeznaczenie i szczególne warunki zagospodarowania oraz ograniczenia w użytkowaniu dla terenu o symbolu **2.2.41.MNu**:

1) przeznaczenie: **tereny zabudowy mieszkaniowej jednorodzinnej z usługami;**

2) zasady i warunki zagospodarowania terenu:

a) zasady zabudowy:

- budynki mieszkalne o wysokości do 11 m,
- wysokość budynków usługowych do 9 m,
- wysokość pozostałych budynków, jedna kondygnacja nadziemna, maksymalnie do 6 m,
- połacie dachowe o nachyleniu od 30 % do 100 %,
- wielkość powierzchni zabudowy w stosunku do powierzchni działki budowlanej do 60%,
- wskaźnik intensywności zabudowy na działce budowlanej od 0,3 do 1,5,
- istniejące budynki usługowe na wyodrębnionych działkach do zachowania,
- zakaz stosowania spadków przekryć lukarn począwszy od kalenicy dachu,
- zakaz realizacji loggii,

b) zasady ochrony środowiska, przyrody i krajobrazu:

- ustala się zasadę równoczesnej lub wyprzedzającej realizacji elementów infrastruktury technicznej zapewniającej ochronę wód przed zanieczyszczeniem w stosunku do realizacji obiektów i urządzeń dopuszczonych planem,
- w zakresie zaopatrzenia w energię ciepłą obowiązuje stosowanie czynników grzewczych zgodnie z przepisami odrębnymi,
- udział powierzchni biologicznie czynnej, co najmniej 5 % działki budowlanej,
- obowiązuje zakaz realizacji przedsięwzięć mogących zawsze znacząco oddziaływać na środowisko,
- obowiązuje zakaz realizacji przedsięwzięć mogących potencjalnie znacząco oddziaływać na środowisko, z wyłączeniem budowy urządzeń infrastruktury technicznej,
- teren należy do rodzaju terenu o dopuszczalnym poziomie hałasu w środowisku, jak dla terenów przeznaczonych pod zabudowę mieszkaniowo-usługową,

c) nie ustala się zasad ochrony dziedzictwa kulturowego i zabytków oraz dóbr kultury współczesnej,

d) zasady obsługi komunikacyjnej:

- dostępność komunikacyjną do działek budowlanych zapewnia ulica przylegająca do terenu,
- realizacja zjazdu z drogi publicznej na działkę budowlaną lub dojazd, na warunkach przepisów odrębnych,
- miejsca postojowe wyłącznie w obrębie działki budowlanej,

e) ustala się następujące wskaźniki wyposażenia w stanowiska do parkowania samochodów osobowych, minimum:

- jedno stanowisko na mieszkanie,

- dla obiektów usługowych, jedno stanowisko na każde rozpoczęte 100 m² powierzchni użytkowej,

f) obowiązuje wyznaczenie stanowisk przeznaczonych do parkowania pojazdów zaopatrzonych w kartę parkingową w ilości 1 stanowisko na każde rozpoczęte 600 m² powierzchni użytkowej obiektu usługowego lub lokalu użytkowego jeżeli łączna liczba stanowisk na działce budowlanej przekracza 6,

g) zasady obsługi systemami infrastruktury technicznej:

- zaopatrzenie w wodę z sieci wodociągowej,

- odprowadzenie ścieków do komunalnych urządzeń kanalizacyjnych,

- odprowadzenie wód opadowych lub roztopowych do sieci kanalizacji deszczowej, na nieutwardzony teren działki budowlanej, do dołów chłonnych, przy zachowaniu przepisów odrębnych,

- doprowadzenie energii elektrycznej z istniejących (lub projektowanych) linii niskiego napięcia,

- źródła ciepła w budynkach – lokalne przy zachowaniu przepisów odrębnych lub zdalaczynne (osiedlowe),

- usuwanie odpadów na zasadach określonych w obowiązujących przepisach w oparciu o niezbędne urządzenia służące gromadzeniu odpadów w celu ich przygotowania do transportu do miejsc odzysku lub przetwarzania,

h) nie ustala się sposobu i terminu tymczasowego zagospodarowania, urządzania i użytkowania terenów – ze względu na to, że nie przewiduje się możliwości zagospodarowania terenów i realizacji obiektów budowlanych o przeznaczeniu innym niż określone w planie,

i) teren stanowi jedną działkę budowlaną.

40. Ustala się przeznaczenie i szczególne warunki zagospodarowania oraz ograniczenia w użytkowaniu dla terenu o symbolu **2.2.42.MNu**:

1) przeznaczenie: **tereny zabudowy mieszkaniowej jednorodzinnej z usługami;**

2) zasady i warunki zagospodarowania terenu:

a) zasady zabudowy:

- budynki mieszkalne o wysokości do 11 m,

- wysokość budynków usługowych do 9 m,

- wysokość pozostałych budynków, jedna kondygnacja nadziemna, maksymalnie do 6 m,

- połacie dachowe o nachyleniu od 10 % do 100 %,

- wielkość powierzchni zabudowy w stosunku do powierzchni działki budowlanej do 80%,

- wskaźnik intensywności zabudowy na działce budowlanej od 0,3 do 2,

- istniejące budynki usługowe na wyodrębnionych działkach do zachowania,

- zakaz stosowania spadków przekryć lukarn począwszy od kalenicy dachu,

- zakaz realizacji loggii,

b) zasady ochrony środowiska, przyrody i krajobrazu:

- ustala się zasadę równoczesnej lub wyprzedzającej realizacji elementów infrastruktury technicznej zapewniającej ochronę wód przed zanieczyszczeniem w stosunku do realizacji obiektów i urządzeń dopuszczonych planem,

- w zakresie zaopatrzenia w energię ciepłą obowiązuje stosowanie czynników grzewczych zgodnie z przepisami odrębnymi,

- udział powierzchni biologicznie czynnej, co najmniej 5 % działki budowlanej,

- obowiązuje zakaz realizacji przedsięwzięć mogących zawsze znacząco oddziaływać na środowisko,

- obowiązuje zakaz realizacji przedsięwzięć mogących potencjalnie znacząco oddziaływać na środowisko, z wyłączeniem budowy urządzeń infrastruktury technicznej,
 - teren należy do rodzaju terenu o dopuszczalnym poziomie hałasu w środowisku, jak dla terenów przeznaczonych pod zabudowę mieszkaniowo-usługową,
- c) nie ustala się zasad ochrony dziedzictwa kulturowego i zabytków oraz dóbr kultury współczesnej,
- d) zasady obsługi komunikacyjnej:
- dostępność komunikacyjną do działek budowlanych zapewnia ulica przylegająca do terenu,
 - realizacja zjazdu z drogi publicznej na działkę budowlaną, na warunkach przepisów odrębnych,
 - miejsca postojowe wyłącznie w obrębie działki budowlanej,
- e) ustala się następujące wskaźniki wyposażenia w stanowiska do parkowania samochodów osobowych, minimum:
- jedno stanowisko na mieszkanie,
 - dla obiektów usługowych, jedno stanowisko na każde rozpoczęte 100 m² powierzchni użytkowej,
- f) obowiązuje wyznaczenie stanowisk przeznaczonych do parkowania pojazdów zaopatrzonych w kartę parkingową w ilości 1 stanowisko na każde rozpoczęte 600 m² powierzchni użytkowej obiektu usługowego lub lokalu użytkowego jeżeli łączna liczba stanowisk na działce budowlanej przekracza 6,
- g) zasady obsługi systemami infrastruktury technicznej:
- zaopatrzenie w wodę z sieci wodociągowej,
 - odprowadzenie ścieków do komunalnych urządzeń kanalizacyjnych,
 - odprowadzenie wód opadowych lub roztopowych do sieci kanalizacji deszczowej, na nieutwardzony teren działki budowlanej, do dołów chłonnych, przy zachowaniu przepisów odrębnych,
 - doprowadzenie energii elektrycznej z istniejących (lub projektowanych) linii niskiego napięcia,
 - źródła ciepła w budynkach – lokalne przy zachowaniu przepisów odrębnych lub zdalaczynne (osiedlowe),
 - usuwanie odpadów na zasadach określonych w obowiązujących przepisach w oparciu o niezbędne urządzenia służące gromadzeniu odpadów w celu ich przygotowania do transportu do miejsc odzysku lub przetwarzania,
- h) sposoby i terminy tymczasowego zagospodarowania, urządzania i użytkowania terenu:
- nie ustala się sposobu i terminu tymczasowego zagospodarowania, urządzania i użytkowania terenów – ze względu na to, że nie przewiduje się możliwości zagospodarowania terenów i realizacji obiektów budowlanych o przeznaczeniu innym niż określone w planie,
 - do czasu zabudowy i zagospodarowania działek budowlanych zgodnie z przeznaczeniem, dopuszcza się dotychczasowe użytkowanie terenów,
- i) warunki zgodności podziału nieruchomości oraz połączenia i ponownego podziału nieruchomości przeznaczonej pod zabudowę z ustaleniami planu miejscowego w zakresie przeznaczenia terenu, jak i możliwości zagospodarowania wydzielonych działek gruntu:
- istniejące działki ewidencyjne stanowią odrębne działki budowlane,
 - dopuszcza się podział nieruchomości wyłącznie w celu poprawy warunków zagospodarowania na sąsiedniej działce budowlanej (uzupełnienia działki sąsiedniej) przy zachowaniu pozostałych ustaleń planu,
 - działki budowlane po odjęciu uzupełnienia sąsiedniej działki budowlanej o wielkości minimum 200 m² i szerokość frontu działki od strony drogi publicznej lub dojazdu minimum 8 m,

- nowe granice nieruchomości winny zachować kąt 90° z tolerancją (+ -) 5° w stosunku do osi pasa drogowego przyległej ulicy lub być równoległe albo prostopadłe do istniejących granic działek ewidencyjnych,
- działki gruntu, niespełniające powyższych warunków mogą być wydzielane wyłącznie jako części uzupełniające innych nieruchomości w celu powiększenia działki budowlanej,

j) przy przeprowadzeniu scaleń i podziałów nieruchomości obowiązują warunki określone w lit. „i”.

41. Ustala się przeznaczenie i szczególne warunki zagospodarowania oraz ograniczenia w użytkowaniu dla terenu o symbolu **2.2.43.MN**:

1) przeznaczenie: **tereny zabudowy mieszkaniowej jednorodzinnej**;

2) zasady i warunki zagospodarowania terenu:

a) zasady zabudowy:

- budynki mieszkalne o wysokości do 11 m,
- zakaz realizacji wolnostojących budynków gospodarczych i garaży,
- połacie dachowe o nachyleniu od 30 % do 100 %,
- wielkość powierzchni zabudowy w stosunku do powierzchni działki budowlanej do 80%,
- wskaźnik intensywności zabudowy na działce budowlanej od 0,5 do 2,
- zakaz stosowania spadków przekryć lukarn począwszy od kalenicy dachu,
- zakaz realizacji loggii,

b) zasady ochrony środowiska, przyrody i krajobrazu:

- ustala się zasadę równoczesnej lub wyprzedzającej realizacji elementów infrastruktury technicznej zapewniającej ochronę wód przed zanieczyszczeniem w stosunku do realizacji obiektów i urządzeń dopuszczonych planem,
- w zakresie zaopatrzenia w energię ciepłą obowiązuje stosowanie czynników grzewczych zgodnie z przepisami odrębnymi,
- z uwagi na stan zagospodarowania nie ustala się wskaźnika udziału powierzchni biologicznie czynnej,
- obowiązuje zakaz realizacji przedsięwzięć mogących zawsze znacząco oddziaływać na środowisko,
- obowiązuje zakaz realizacji przedsięwzięć mogących potencjalnie znacząco oddziaływać na środowisko, z wyłączeniem budowy urządzeń infrastruktury technicznej,
- teren należy do rodzaju terenu o dopuszczalnym poziomie hałasu w środowisku, jak dla terenów przeznaczonych pod zabudowę mieszkaniową jednorodziną,

c) nie ustala się zasad ochrony dziedzictwa kulturowego i zabytków oraz dóbr kultury współczesnej,

d) zasady obsługi komunikacyjnej:

- dostępność komunikacyjną do działek budowlanych zapewnia ulica o symbolu 2.2.8.KD-D, przylegająca do terenu,
- realizacja zjazdu z drogi publicznej na działkę budowlaną na warunkach przepisów odrębnych,
- miejsca postojowe wyłącznie w obrębie działki budowlanej,

e) ustala się następujące wskaźniki wyposażenia w stanowiska do parkowania samochodów osobowych, minimum:

- jedno stanowisko na mieszkanie,
- dla lokali usługowych, jedno stanowisko na każde rozpoczęte 100 m² powierzchni użytkowej,

f) obowiązuje wyznaczenie stanowisk przeznaczonych do parkowania pojazdów zaopatrzonych w kartę parkingową w ilości 1 stanowisko na każde rozpoczęte 600 m² powierzchni użytkowej lokalu użytkowego, jeżeli łączna liczba stanowisk na działce budowlanej przekracza 6,

g) zasady obsługi systemami infrastruktury technicznej:

- zaopatrzenie w wodę z sieci wodociągowej,
- odprowadzenie ścieków do komunalnych urządzeń kanalizacyjnych,
- istniejące sieci kanalizacji sanitarnej do zachowania,
- odprowadzenie wód opadowych lub roztopowych do sieci kanalizacji deszczowej, na nieutwardzony teren działki budowlanej, do dołów chłonnych, przy zachowaniu przepisów odrębnych,
- doprowadzenie energii elektrycznej z istniejących (lub projektowanych) linii niskiego napięcia,
- źródła ciepła w budynkach – lokalne lub zdalaczynne, przy zachowaniu przepisów odrębnych,
- usuwanie odpadów na zasadach określonych w obowiązujących przepisach w oparciu o niezbędne urządzenia służące gromadzeniu odpadów w celu ich przygotowania do transportu do miejsc odzysku lub przetwarzania,

h) sposoby i terminy tymczasowego zagospodarowania, urządzania i użytkowania terenu:

- nie ustala się sposobu i terminu tymczasowego zagospodarowania, urządzania i użytkowania terenów – ze względu na to, że nie przewiduje się możliwości zagospodarowania terenów i realizacji obiektów budowlanych o przeznaczeniu innym niż określone w planie,
- do czasu zabudowy i zagospodarowania działek budowlanych zgodnie z przeznaczeniem, dopuszcza się dotychczasowe użytkowanie terenów,

i) warunki zgodności podziału nieruchomości oraz połączenia i ponownego podziału nieruchomości przeznaczonej pod zabudowę z ustaleniami planu miejscowego w zakresie przeznaczenia terenu, jak i możliwości zagospodarowania wydzielonych działek gruntu:

- istniejące działki ewidencyjne stanowią odrębne działki budowlane,
- dopuszcza się podział nieruchomości wyłącznie w celu poprawy warunków zagospodarowania na sąsiedniej działce budowlanej (uzupełnienia działki sąsiedniej) przy zachowaniu pozostałych ustaleń planu,
- działki budowlane po odjęciu uzupełnienia sąsiedniej działki budowlanej o wielkości minimum 160 m² i szerokość frontu działki od strony drogi publicznej minimum 6 m,
- nowe granice nieruchomości winny zachować kąt 90° z tolerancją (+ -) 5° w stosunku do osi pasa drogowego przyległej ulicy lub być równoległe albo prostopadłe do istniejących granic działek ewidencyjnych,

j) przy przeprowadzeniu scaleń i podziałów nieruchomości obowiązują warunki określone w lit. „i”.

42. Ustala się przeznaczenie i szczególne warunki zagospodarowania oraz ograniczenia w użytkowaniu dla terenu o symbolu **2.2.44.U**:

1) przeznaczenie: **tereny zabudowy usługowej**;

2) zasady i warunki zagospodarowania terenu:

a) zasady zabudowy:

- dopuszcza się realizację lokali mieszkalnych w budynku usługowym o udziale procentowym powierzchni użytkowej do 45%,
- powierzchnia sprzedaży obiektów handlowych do 1000 m²,
- budynki usługowe o wysokości od 9 do 13 m,
- wysokość pozostałych budynków do 6 m,

- wysokość innych obiektów budowlanych niż budynki, licząc od powierzchni terenu do najwyższego punktu obiektu do 12 m,
- połacie dachowe o nachyleniu od 0,5 % do 100 %,
- wielkość powierzchni zabudowy w stosunku do powierzchni działki budowlanej do 70%,
- wskaźnik intensywności zabudowy na działce budowlanej od 0,5 do 2,
- zakaz stosowania spadków lukarn począwszy od kalenicy dachu,
- zakaz realizacji loggii,

b) zasady ochrony środowiska, przyrody i krajobrazu:

- ustala się zasadę równoczesnej lub wyprzedzającej realizacji elementów infrastruktury technicznej zapewniającej ochronę wód przed zanieczyszczeniem w stosunku do realizacji obiektów i urządzeń dopuszczonych planem,
- w zakresie zaopatrzenia w energię ciepłą ustala się stosowanie czynników grzewczych zgodnie z przepisami odrębnymi,
- udział powierzchni terenu biologicznie czynnej, co najmniej 5 % działki budowlanej,
- obowiązuje zakaz realizacji przedsięwzięć mogących zawsze znacząco oddziaływać na środowisko,
- obowiązuje zakaz realizacji przedsięwzięć mogących potencjalnie znacząco oddziaływać na środowisko, z wyłączeniem budowy urządzeń infrastruktury technicznej,
- teren należy do rodzaju terenu o dopuszczalnym poziomie hałasu w środowisku, jak dla terenów przeznaczonych pod zabudowę mieszkaniowo-usługową,

c) nie ustala się zasad ochrony dziedzictwa kulturowego i zabytków oraz dóbr kultury współczesnej,

d) zasady obsługi komunikacyjnej:

- dostępność komunikacyjną do działek budowlanych zapewnia ulica o symbolu 2.2.3.KD-L, przylegająca do terenu,
- realizacja zjazdu z drogi publicznej na działkę budowlaną, na warunkach przepisów odrębnych,
- miejsca postojowe wyłącznie w obrębie działki budowlanej,

e) ustala się następujące wskaźniki wyposażenia w stanowiska do parkowania samochodów osobowych, minimum:

- jedno stanowisko na mieszkanie,
- dla obiektów usługowych, jedno stanowisko na każde rozpoczęte 200 m² powierzchni użytkowej,

f) obowiązuje wyznaczenie stanowisk przeznaczonych na parkowanie pojazdów zaopatrzonych w kartę parkingową w ilości 1 stanowisko na każde rozpoczęte 600 m² powierzchni użytkowej obiektu usługowego lub lokalu użytkowego jeżeli łączna liczba stanowisk na działce budowlanej przekracza 6,

g) zasady obsługi systemami infrastruktury technicznej:

- zaopatrzenie w wodę z sieci wodociągowej,
- odprowadzenie ścieków do komunalnych urządzeń kanalizacyjnych,
- odprowadzenie wód opadowych lub roztopowych do sieci kanalizacji deszczowej, na nieutwardzony teren działki budowlanej, do dołów chłonnych, przy zachowaniu przepisów odrębnych,
- doprowadzenie energii elektrycznej z istniejących (projektowanych) linii niskiego napięcia,
- źródła ciepła w budynkach – lokalne lub zdalaczynne przy zachowaniu przepisów odrębnych,
- dopuszcza się realizację wolnostojących urządzeń fotowoltaicznych o mocy zainstalowanej nie większej niż 500 kW,

- usuwanie odpadów na zasadach określonych w obowiązujących przepisach w oparciu o niezbędne urządzenia służące gromadzeniu odpadów w celu ich przygotowania do transportu do miejsc odzysku lub przetwarzania,

h) nie ustala się sposobu i terminu tymczasowego zagospodarowania, urządzania i użytkowania terenów – ze względu na to, że nie przewiduje się możliwości zagospodarowania terenów i realizacji obiektów budowlanych o przeznaczeniu innym niż określone w planie,

i) teren stanowi jedną działkę budowlaną.

43. Ustala się przeznaczenie i szczególne warunki zagospodarowania oraz ograniczenia w użytkowaniu dla terenu o symbolu **2.2.45.U**:

1) przeznaczenie: **tereny zabudowy usługowej**;

2) zasady i warunki zagospodarowania terenu:

a) zasady zabudowy:

- dopuszcza się realizację lokali mieszkalnych w budynku usługowym o udziale procentowym powierzchni użytkowej do 45%,
- powierzchnia sprzedaży obiektów handlowych do 1000 m²,
- budynki usługowe o wysokości od 9 do 13 m,
- wysokość pozostałych budynków do 6 m,
- wysokość innych obiektów budowlanych niż budynki, licząc od powierzchni terenu do najwyższego punktu obiektu do 12 m,
- połacie dachowe o nachyleniu od 0,5 % do 70 %,
- wielkość powierzchni zabudowy w stosunku do powierzchni działki budowlanej do 70%,
- wskaźnik intensywności zabudowy na działce budowlanej od 0,5 do 2,
- zakaz stosowania spadków lukarn począwszy od kalenicy dachu,
- zakaz realizacji loggii,

b) zasady ochrony środowiska, przyrody i krajobrazu:

- ustala się zasadę równoczesnej lub wyprzedzającej realizacji elementów infrastruktury technicznej zapewniającej ochronę wód przed zanieczyszczeniem w stosunku do realizacji obiektów i urządzeń dopuszczonych planem,
- w zakresie zaopatrzenia w energię ciepłą ustala się stosowanie czynników grzewczych zgodnie z przepisami odrębnymi,
- udział powierzchni terenu biologicznie czynnej co najmniej 5 % działki budowlanej,
- obowiązuje zakaz realizacji przedsięwzięć mogących zawsze znacząco oddziaływać na środowisko,
- obowiązuje zakaz realizacji przedsięwzięć mogących potencjalnie znacząco oddziaływać na środowisko, z wyłączeniem budowy urządzeń infrastruktury technicznej,
- teren należy do rodzaju terenu o dopuszczalnym poziomie hałasu w środowisku, jak dla terenów przeznaczonych pod zabudowę mieszkaniowo-usługową,

c) nie ustala się zasad ochrony dziedzictwa kulturowego i zabytków oraz dóbr kultury współczesnej,

d) zasady obsługi komunikacyjnej:

- dostępność komunikacyjną do działek budowlanych zapewnia istniejąca ulica przylegająca do terenu oraz dojazd,
- realizacja zjazdu z drogi publicznej na działkę budowlaną lub dojazd, na warunkach przepisów odrębnych,

- miejsca postojowe wyłącznie w obrębie działki budowlanej,
- e) ustala się następujące wskaźniki wyposażenia w stanowiska do parkowania samochodów osobowych, minimum:
- jedno stanowisko na mieszkanie,
 - dla obiektów usługowych, jedno stanowisko na każde rozpoczęte 200 m² powierzchni użytkowej,
- f) obowiązuje wyznaczenie stanowisk przeznaczonych na parkowanie pojazdów zaopatrzonych w kartę parkingową w ilości 1 stanowisko na każde rozpoczęte 600 m² powierzchni użytkowej obiektu usługowego lub lokalu użytkowego jeżeli łączna liczba stanowisk na działce budowlanej przekracza 6,
- g) zasady obsługi systemami infrastruktury technicznej:
- zaopatrzenie w wodę z sieci wodociągowej,
 - odprowadzenie ścieków do komunalnych urządzeń kanalizacyjnych,
 - odprowadzenie wód opadowych lub roztopowych do sieci kanalizacji deszczowej, na nieutwardzony teren działki budowlanej, do dołów chłonnych, przy zachowaniu przepisów odrębnych,
 - doprowadzenie energii elektrycznej z istniejących (projektowanych) linii niskiego napięcia,
 - źródła ciepła w budynkach – lokalne lub zdalaczynne przy zachowaniu przepisów odrębnych,
 - dopuszcza się realizację wolnostojących urządzeń fotowoltaicznych o mocy zainstalowanej nie większej niż 500 kW,
 - usuwanie odpadów na zasadach określonych w obowiązujących przepisach w oparciu o niezbędne urządzenia służące gromadzeniu odpadów w celu ich przygotowania do transportu do miejsc odzysku lub przetwarzania,
- h) nie ustala się sposobu i terminu tymczasowego zagospodarowania, urządzania i użytkowania terenów – ze względu na to, że nie przewiduje się możliwości zagospodarowania terenów i realizacji obiektów budowlanych o przeznaczeniu innym niż określone w planie,
- i) teren stanowi jedną działkę budowlaną.

44. Ustala się przeznaczenie i szczególne warunki zagospodarowania oraz ograniczenia w użytkowaniu dla terenu o symbolu **2.2.46.MWu**:

1) przeznaczenie: **tereny zabudowy mieszkaniowej wielorodzinnej z usługami;**

2) zasady i warunki zagospodarowania terenu:

a) zasady zabudowy:

- budynki mieszkalne o wysokości do 24 m,
- wysokość budynków usługowych do 9 m,
- budynki garaży jedno lub dwu kondygnacyjne o wysokości do 7 m, lub podziemne z zagospodarowaniem terenu nad garażami w formie zieleni osiedlowej i rekreacyjnej,
- wysokość pozostałych budynków, jedna kondygnacja nadziemna, maksymalnie do 6 m,
- wysokość innych obiektów budowlanych niż budynki, licząc od powierzchni terenu do najwyższego punktu obiektu do 12 m;
- połacie dachowe o nachyleniu od 2 % do 100 %,
- wielkość powierzchni zabudowy w stosunku do powierzchni działki budowlanej do 70%,
- wielkość powierzchni zabudowy na istniejącej działce garażowej w stosunku do powierzchni działki budowlanej do 100%,
- wskaźnik intensywności zabudowy na działce budowlanej od 0,2 do 2,

- udział powierzchni użytkowej budynku (lokalu) usługowego w powierzchni użytkowej wszystkich budynków na działce budowlanej z budynkiem mieszkalnym do 40%,

b) zasady ochrony środowiska, przyrody i krajobrazu:

- ustala się zasadę równoczesnej lub wyprzedzającej realizacji elementów infrastruktury technicznej zapewniającej ochronę wód przed zanieczyszczeniem w stosunku do realizacji obiektów i urządzeń dopuszczonych planem,
- w zakresie zaopatrzenia w energię ciepłą ustala się stosowanie czynników grzewczych zgodnie z przepisami odrębnymi,
- udział powierzchni biologicznie czynnej na działkach zabudowy mieszkaniowej, co najmniej 25% działki budowlanej,
- udział powierzchni biologicznie czynnej na działkach zabudowy mieszkaniowej usługami lub zabudowy usługowej, co najmniej 5% działki budowlanej,
- obowiązuje zakaz realizacji przedsięwzięć mogących zawsze znacząco oddziaływać na środowisko,
- teren należy do rodzaju terenu o dopuszczalnym poziomie hałasu w środowisku, jak dla terenów przeznaczonych pod zabudowę mieszkaniowo-usługową,

c) nie ustala się zasad ochrony dziedzictwa kulturowego i zabytków oraz dóbr kultury współczesnej,

d) zasady obsługi komunikacyjnej:

- dostępność komunikacyjną do działek budowlanych zapewniają ulice przylegające do terenu i dojazdy,
- realizacja zjazdu z drogi publicznej na działkę budowlaną lub dojazd, na warunkach przepisów odrębnych,
- miejsca postojowe w obrębie działki budowlanej lub na osiedlowym parkingu,

e) ustala się następujące wskaźniki wyposażenia w stanowiska do parkowania samochodów osobowych, minimum:

- jedno stanowisko na dwa mieszkania,
- dla obiektów usługowych, jedno stanowisko na każde rozpoczęte 100 m² powierzchni użytkowej,

f) obowiązuje wyznaczenie stanowisk przeznaczonych na parkowanie pojazdów zaopatrzonych w kartę parkingową w ilości 1 stanowisko na każde rozpoczęte 600 m² powierzchni użytkowej obiektu usługowego lub lokalu użytkowego jeżeli łączna liczba stanowisk na działce budowlanej przekracza 6,

g) zasady obsługi systemami infrastruktury technicznej:

- zaopatrzenie w wodę z sieci wodociągowej,
- odprowadzenie ścieków do komunalnych urządzeń kanalizacyjnych,
- odprowadzenie wód opadowych lub roztopowych do sieci kanalizacji deszczowej, na nieutwardzony teren działki budowlanej, do dołów chłonnych lub do zbiorników retencyjnych, przy zachowaniu przepisów odrębnych,
- zaopatrzenie w energię elektryczną w oparciu o istniejące i projektowane (kablone) linie elektroenergetyczne średniego i niskiego napięcia oraz istniejące, położone na terenie lub poza terenem stacje transformatorowe ze średniego na niskie napięcie, także w przypadku zapotrzebowania
 - w oparciu o kolejną stację transformatorową wewnętrzną (kontenerową) sytuowaną na terenie,
- źródła ciepła w budynkach – lokalne lub zdalaczynne przy zachowaniu przepisów odrębnych,
- usuwanie odpadów na zasadach określonych w obowiązujących przepisach w oparciu o niezbędne urządzenia służące gromadzeniu odpadów w celu ich przygotowania do transportu do miejsc odzysku lub przetwarzania,

h) sposoby i terminy tymczasowego zagospodarowania, urządzania i użytkowania terenu:

- nie ustala się sposobu i terminu tymczasowego zagospodarowania, urządzania i użytkowania terenów – ze względu na to, że nie przewiduje się możliwości zagospodarowania terenów i realizacji obiektów budowlanych o przeznaczeniu innym niż określone w planie,
- do czasu zabudowy i zagospodarowania działek budowlanych zgodnie z przeznaczeniem, dopuszcza się dotychczasowe użytkowanie terenów,

i) warunki zgodności podziału nieruchomości oraz połączenia i ponownego podziału nieruchomości przeznaczonej pod zabudowę z ustaleniami planu miejscowego w zakresie przeznaczenia terenu, jak i możliwości zagospodarowania wydzielonych działek gruntu:

- istniejące działki ewidencyjne stanowią odrębne działki budowlane,
- dopuszcza się podział nieruchomości wyłącznie w celu poprawy warunków zagospodarowania na sąsiedniej działce budowlanej (uzupełnienia działki sąsiedniej) przy zachowaniu pozostałych ustaleń planu,
- działki budowlane po odjęciu uzupełnienia sąsiedniej działki budowlanej o wielkości minimum 500 m² i szerokość frontu działki od strony drogi publicznej lub dojazdu minimum 8 m,
- nowe granice nieruchomości winny zachować kąt 90° z tolerancją (+ -) 5° w stosunku do osi pasa drogowego przyległej ulicy lub być równoległe albo prostopadłe do istniejących granic działek ewidencyjnych,
- fragment działki przeznaczony w ramach działki budowlanej pod dojazd, winien posiadać szerokość minimum 5 m (ustalenie dotyczy odpowiednio wydzielanych dojazdów do nieruchomości pozostających po wydzieleniu działki lub działek budowlanych),
- działki gruntu pod stację transformatorową wewnętrzną (kontenerową) o wymiarach minimum 5 m na 6 m z dostępem do drogi publicznej lub dojazdu,

j) przy przeprowadzeniu scaleń i podziałów nieruchomości obowiązują warunki określone w lit. „i”.

45. Ustala się przeznaczenie i szczególne warunki zagospodarowania oraz ograniczenia w użytkowaniu dla terenu o symbolu **2.2.47.MWu**:

1) przeznaczenie: **tereny zabudowy mieszkaniowej wielorodzinnej z usługami;**

2) zasady i warunki zagospodarowania terenu:

a) zasady zabudowy:

- budynki mieszkalne o wysokości do 24 m,
- wysokość budynków usługowych do 9 m,
- budynki garaży jedno lub dwu kondygnacyjne o wysokości do 7 m, lub podziemne z zagospodarowaniem terenu nad garażami w formie zieleni osiedlowej i rekreacyjnej,
- wysokość pozostałych budynków, jedna kondygnacja nadziemna, maksymalnie do 6 m,
- wysokość innych obiektów budowlanych niż budynki, licząc od powierzchni terenu do najwyższego punktu obiektu do 12 m;
- połacie dachowe o nachyleniu od 2 % do 100 %,
- wielkość powierzchni zabudowy w stosunku do powierzchni działki budowlanej do 70%,
- wielkość powierzchni zabudowy na istniejącej działce garażowej w stosunku do powierzchni działki budowlanej do 100%,
- wskaźnik intensywności zabudowy na działce budowlanej od 0,2 do 2,
- udział powierzchni użytkowej budynku (lokalu) usługowego w powierzchni użytkowej wszystkich budynków na działce budowlanej z budynkiem mieszkalnym do 40%,
- istniejąca kaplica do zachowania,

b) zasady ochrony środowiska, przyrody i krajobrazu:

- ustala się zasadę równoczesnej lub wyprzedzającej realizacji elementów infrastruktury technicznej zapewniającej ochronę wód przed zanieczyszczeniem w stosunku do realizacji obiektów i urządzeń dopuszczonych planem,
 - w zakresie zaopatrzenia w energię ciepłą ustala się stosowanie czynników grzewczych zgodnie z przepisami odrębnymi,
 - udział powierzchni biologicznie czynnej na działkach zabudowy mieszkaniowej, co najmniej 25% działki budowlanej,
 - udział powierzchni biologicznie czynnej na działkach zabudowy mieszkaniowej z usługami lub zabudowy usługowej, co najmniej 5% działki budowlanej,
 - obowiązuje zakaz realizacji przedsięwzięć mogących zawsze znacząco oddziaływać na środowisko,
 - teren należy do rodzaju terenu o dopuszczalnym poziomie hałasu w środowisku jak dla terenów przeznaczonych pod zabudowę mieszkaniowo-usługową,
- c) nie ustala się zasad ochrony dziedzictwa kulturowego i zabytków oraz dóbr kultury współczesnej,
- d) zasady obsługi komunikacyjnej:
- dostępność komunikacyjną do działek budowlanych zapewniają ulice przylegające do terenu i dojazdy,
 - realizacja zjazdu z drogi publicznej na działkę budowlaną lub dojazd, na warunkach przepisów odrębnych,
 - miejsca postojowe w obrębie działki budowlanej lub na osiedlowym parkingu,
- e) ustala się następujące wskaźniki wyposażenia w stanowiska do parkowania samochodów osobowych, minimum:
- jedno stanowisko na dwa mieszkania,
 - dla obiektów usługowych, jedno stanowisko na każde rozpoczęte 100 m² powierzchni użytkowej,
- f) obowiązuje wyznaczenie stanowisk przeznaczonych na parkowanie pojazdów zaopatrzonych w kartę parkingową w ilości 1 stanowisko na każde rozpoczęte 600 m² powierzchni użytkowej obiektu usługowego lub lokalu użytkowego jeżeli łączna liczba stanowisk na działce budowlanej przekracza 6,
- g) zasady obsługi systemami infrastruktury technicznej:
- zaopatrzenie w wodę z sieci wodociągowej,
 - odprowadzenie ścieków wyłącznie do komunalnych urządzeń kanalizacyjnych,
 - zakaz realizacji zbiorników ścieków bytowych i produkcyjnych,
 - odprowadzenie wód opadowych lub roztopowych do sieci kanalizacji deszczowej, na nieutwardzony teren działki budowlanej, do dołów chłonnych lub do zbiorników retencyjnych, przy zachowaniu przepisów odrębnych,
 - zaopatrzenie w energię elektryczną w oparciu o istniejące i projektowane (kablone) linie elektroenergetyczne średniego i niskiego napięcia oraz istniejące, położone na terenie lub poza terenem stacje transformatorowe ze średniego na niskie napięcie, także w przypadku zapotrzebowania
 - w oparciu o kolejną stację transformatorową wewnętrzną (kontenerową) sytuowaną na terenie,
 - działki gruntu pod stację transformatorową wewnętrzną (kontenerową) o wymiarach minimum 5 m na 6 m z dostępem do drogi publicznej lub dojazdu,
 - źródła ciepła w budynkach – lokalne lub zdalaczynne przy zachowaniu przepisów odrębnych,
 - usuwanie odpadów na zasadach określonych w obowiązujących przepisach w oparciu o niezbędne urządzenia służące gromadzeniu odpadów w celu ich przygotowania do transportu do miejsc odzysku lub przetwarzania,
- h) sposoby i terminy tymczasowego zagospodarowania, urządzania i użytkowania terenu:

- nie ustala się sposobu i terminu tymczasowego zagospodarowania, urządzania i użytkowania terenów – ze względu na to, że nie przewiduje się możliwości zagospodarowania terenów i realizacji obiektów budowlanych o przeznaczeniu innym niż określone w planie,
 - do czasu zabudowy i zagospodarowania działek budowlanych zgodnie z przeznaczeniem, dopuszcza się dotychczasowe użytkowanie terenów,
- i) warunki zgodności podziału nieruchomości oraz połączenia i ponownego podziału nieruchomości przeznaczonej pod zabudowę z ustaleniami planu miejscowego w zakresie przeznaczenia terenu, jak i możliwości zagospodarowania wydzielonych działek gruntu:
- istniejące działki ewidencyjne stanowią odrębne działki budowlane,
 - dopuszcza się podział nieruchomości wyłącznie w celu poprawy warunków zagospodarowania na sąsiedniej działce budowlanej (uzupełnienia działki sąsiedniej) przy zachowaniu pozostałych ustaleń planu,
 - działki budowlane po odjęciu uzupełnienia sąsiedniej działki budowlanej o wielkości minimum 500 m² i szerokość frontu działki od strony drogi publicznej lub dojazdu minimum 8 m,
 - nowe granice nieruchomości winny zachować kąt 90° z tolerancją (+ -) 5° w stosunku do osi pasa drogowego przyległej ulicy lub być równoległe albo prostopadłe do istniejących granic działek ewidencyjnych,
 - fragment działki przeznaczony w ramach działki budowlanej pod dojazd, winien posiadać szerokość minimum 5 m (ustalenie dotyczy odpowiednio wydzielanych dojazdów do nieruchomości pozostających po wydzieleniu działki lub działek budowlanych),
 - działki gruntu pod stację transformatorową wewnętrzną (kontenerową) o wymiarach minimum 5 m na 6 m z dostępem do drogi publicznej lub dojazdu,
- j) przy przeprowadzeniu scaleń i podziałów nieruchomości obowiązują warunki określone w lit. „i”.

46. Ustala się przeznaczenie i szczególne warunki zagospodarowania oraz ograniczenia w użytkowaniu dla terenu o symbolu **2.2.48.MWu**:

1) przeznaczenie: **tereny zabudowy mieszkaniowej wielorodzinnej z usługami;**

2) zasady i warunki zagospodarowania terenu:

a) zasady zabudowy:

- budynki mieszkalne o wysokości do 24 m,
- wysokość budynków usługowych do 9 m,
- budynki garaży jedno lub dwu kondygnacyjne o wysokości do 7 m, lub podziemne z zagospodarowaniem terenu nad garażami w formie zieleni osiedlowej i rekreacyjnej,
- wysokość pozostałych budynków, jedna kondygnacja nadziemna, maksymalnie do 6 m,
- wysokość innych obiektów budowlanych niż budynki, licząc od powierzchni terenu do najwyższego punktu obiektu do 12 m;
- połacie dachowe o nachyleniu od 2 % do 100 %,
- wielkość powierzchni zabudowy w stosunku do powierzchni działki budowlanej do 70%,
- wielkość powierzchni zabudowy na istniejącej działce garażowej w stosunku do powierzchni działki budowlanej do 100%,
- wskaźnik intensywności zabudowy na działce budowlanej od 0,1 do 2,
- udział powierzchni użytkowej budynku (lokalu) usługowego w powierzchni użytkowej wszystkich budynków na działce budowlanej z budynkiem mieszkalnym do 40%,

b) zasady ochrony środowiska, przyrody i krajobrazu:

- ustala się zasadę równoczesnej lub wyprzedzającej realizacji elementów infrastruktury technicznej zapewniającej ochronę wód przed zanieczyszczeniem w stosunku do realizacji obiektów i urządzeń dopuszczonych planem,
 - w zakresie zaopatrzenia w energię ciepłą ustala się stosowanie czynników grzewczych zgodnie z przepisami odrębnymi,
 - udział powierzchni biologicznie czynnej na działkach zabudowy mieszkaniowej, co najmniej 25% działki budowlanej,
 - udział powierzchni biologicznie czynnej na działkach zabudowy mieszkaniowej z usługami lub zabudowy usługowej, co najmniej 5% działki budowlanej,
 - obowiązuje zakaz realizacji przedsięwzięć mogących zawsze znacząco oddziaływać na środowisko,
 - teren należy do rodzaju terenu o dopuszczalnym poziomie hałasu w środowisku, jak dla terenów przeznaczonych pod zabudowę mieszkaniowo-usługową,
- c) nie ustala się zasad ochrony dziedzictwa kulturowego i zabytków oraz dóbr kultury współczesnej,
- d) zasady obsługi komunikacyjnej:
- dostępność komunikacyjną do działek budowlanych zapewniają ulice przylegające do terenu i dojazdy,
 - realizacja zjazdu z drogi publicznej na działkę budowlaną lub dojazd, na warunkach przepisów odrębnych,
 - miejsca postojowe w obrębie działki budowlanej lub na osiedlowym parkingu,
- e) ustala się następujące wskaźniki wyposażenia w stanowiska do parkowania samochodów osobowych, minimum:
- jedno stanowisko na dwa mieszkania,
 - dla obiektów usługowych, jedno stanowisko na każde rozpoczęte 100 m² powierzchni użytkowej,
- f) obowiązuje wyznaczenie stanowisk przeznaczonych na parkowanie pojazdów zaopatrzonych w kartę parkingową w ilości 1 stanowisko na każde rozpoczęte 600 m² powierzchni użytkowej obiektu usługowego lub lokalu użytkowego jeżeli łączna liczba stanowisk na działce budowlanej przekracza 6,
- g) zasady obsługi systemami infrastruktury technicznej:
- zaopatrzenie w wodę z sieci wodociągowej,
 - odprowadzenie ścieków do komunalnych urządzeń kanalizacyjnych,
 - odprowadzenie wód opadowych lub roztopowych do sieci kanalizacji deszczowej, na nieutwardzony teren działki budowlanej, do dołów chłonnych lub do zbiorników retencyjnych, przy zachowaniu przepisów odrębnych,
 - zaopatrzenie w energię elektryczną w oparciu o istniejące i projektowane (kablone) linie elektroenergetyczne średniego i niskiego napięcia oraz istniejące, położone na terenie lub poza terenem stacje transformatorowe ze średniego na niskie napięcie, także w przypadku zapotrzebowania
 - w oparciu o kolejną stację transformatorową wnątrszą (kontenerową) sytuowaną na terenie,
 - źródła ciepła w budynkach – lokalne lub zdalaczynne przy zachowaniu przepisów odrębnych,
 - usuwanie odpadów na zasadach określonych w obowiązujących przepisach w oparciu o niezbędne urządzenia służące gromadzeniu odpadów w celu ich przygotowania do transportu do miejsc odzysku lub przetwarzania,
- h) sposoby i terminy tymczasowego zagospodarowania, urządzania i użytkowania terenu:
- nie ustala się sposobu i terminu tymczasowego zagospodarowania, urządzania i użytkowania terenów – ze względu na to, że nie przewiduje się możliwości zagospodarowania terenów i realizacji obiektów budowlanych o przeznaczeniu innym niż określone w planie,

- do czasu zabudowy i zagospodarowania działek budowlanych zgodnie z przeznaczeniem, dopuszcza się dotychczasowe użytkowanie terenów,

i) warunki zgodności podziału nieruchomości oraz połączenia i ponownego podziału nieruchomości przeznaczonej pod zabudowę z ustaleniami planu miejscowego w zakresie przeznaczenia terenu, jak i możliwości zagospodarowania wydzielonych działek gruntu:

- istniejące działki ewidencyjne stanowią odrębne działki budowlane,

- dopuszcza się podział nieruchomości wyłącznie w celu poprawy warunków zagospodarowania na sąsiedniej działce budowlanej (uzupełnienia działki sąsiedniej) przy zachowaniu pozostałych ustaleń planu,

- działki budowlane po odjęciu uzupełnienia sąsiedniej działki budowlanej o wielkości minimum 500 m² i szerokość frontu działki od strony drogi publicznej lub dojazdu minimum 8 m,

- nowe granice nieruchomości winny zachować kąt 90° z tolerancją (+ -) 5° w stosunku do osi pasa drogowego przyległej ulicy lub być równoległe albo prostopadłe do istniejących granic działek ewidencyjnych,

- fragment działki przeznaczony w ramach działki budowlanej pod dojazd, winien posiadać szerokość minimum 5 m (ustalenie dotyczy odpowiednio wydzielanych dojazdów do nieruchomości pozostających po wydzieleniu działki lub działek budowlanych),

- działki gruntu pod stację transformatorową wewnętrzną (kontenerową) o wymiarach minimum 5 m na 6 m z dostępem do drogi publicznej lub dojazdu,

j) przy przeprowadzeniu scaleń i podziałów nieruchomości obowiązują warunki określone w lit. „i”.

47. Ustala się przeznaczenie i szczególne warunki zagospodarowania oraz ograniczenia w użytkowaniu dla terenu o symbolu **2.2.49.U**:

1) przeznaczenie: **tereny zabudowy usługowej**;

2) zasady i warunki zagospodarowania terenu:

a) zasady zabudowy:

- funkcje budynków ograniczone do usług w zakresie oświaty, kultury sportu i rekreacji,

- dopuszcza się realizację lokali mieszkalnych w budynku usługowym o udziale procentowym powierzchni użytkowej do 10%,

- budynki usługowe o wysokości do 13 m,

- wysokość pozostałych budynków do 6 m,

- wysokość innych obiektów budowlanych niż budynki, licząc od powierzchni terenu do najwyższego punktu obiektu do 12 m,

- połacie dachowe o nachyleniu od 2% do 100 %,

- wielkość powierzchni zabudowy w stosunku do powierzchni działki budowlanej do 70%,

- wskaźnik intensywności zabudowy na działce budowlanej od 0,1 do 1,

- zakaz stosowania spadków lukarn począwszy od kalenicy dachu,

- zakaz realizacji loggii,

b) zasady ochrony środowiska, przyrody i krajobrazu:

- ustala się zasadę równoczesnej lub wyprzedzającej realizacji elementów infrastruktury technicznej zapewniającej ochronę wód przed zanieczyszczeniem w stosunku do realizacji obiektów i urządzeń dopuszczonych planem,

- w zakresie zaopatrzenia w energię cieplną ustala się stosowanie czynników grzewczych zgodnie z przepisami odrębnymi,

- udział powierzchni terenu biologicznie czynnej, co najmniej 10 % działki budowlanej,
 - obowiązuje zakaz realizacji przedsięwzięć mogących zawsze znacząco oddziaływać na środowisko,
 - obowiązuje zakaz realizacji przedsięwzięć mogących potencjalnie znacząco oddziaływać na środowisko, z wyłączeniem budowy urządzeń infrastruktury technicznej,
 - teren należy do rodzaju terenu o dopuszczalnym poziomie hałasu w środowisku jak dla terenów przeznaczonych pod budynki związane ze stałym lub czasowym pobytem dzieci i młodzieży,
- c) nie ustala się zasad ochrony dziedzictwa kulturowego i zabytków oraz dóbr kultury współczesnej,
- d) zasady obsługi komunikacyjnej:
- dostępność komunikacyjną do działki budowlanej zapewnia ulica przylegająca do terenu,
 - realizacja zjazdu z drogi publicznej na działkę budowlaną, na warunkach przepisów odrębnych,
 - miejsca postojowe wyłącznie w obrębie działki budowlanej,
- e) ustala się następujące wskaźniki wyposażenia w stanowiska do parkowania samochodów osobowych, minimum:
- jedno stanowisko na mieszkanie,
 - dla obiektów usługowych, jedno stanowisko na każde rozpoczęte 1000 m² powierzchni użytkowej,
- f) obowiązuje wyznaczenie stanowisk przeznaczonych na parkowanie pojazdów zaopatrzonych w kartę parkingową w ilości 1 stanowisko na każde rozpoczęte 600 m² powierzchni użytkowej obiektu usługowego lub lokalu użytkowego jeżeli łączna liczba stanowisk na działce budowlanej przekracza 6,
- g) zasady obsługi systemami infrastruktury technicznej:
- zaopatrzenie w wodę z sieci wodociągowej,
 - odprowadzenie ścieków do komunalnych urządzeń kanalizacyjnych,
 - odprowadzenie wód opadowych lub roztopowych do sieci kanalizacji deszczowej, na nieutwardzony teren działki budowlanej, do dołów chłonnych lub do zbiorników retencyjnych, przy zachowaniu przepisów odrębnych,
 - doprowadzenie energii elektrycznej z istniejących (projektowanych) linii niskiego napięcia,
 - źródła ciepła w budynkach – lokalne lub zdalaczynne przy zachowaniu przepisów odrębnych,
 - dopuszcza się realizację wolnostojących urządzeń fotowoltaicznych o mocy zainstalowanej nie większej niż 500 kW,
 - usuwanie odpadów na zasadach określonych w obowiązujących przepisach w oparciu o niezbędne urządzenia służące gromadzeniu odpadów w celu ich przygotowania do transportu do miejsc odzysku lub przetwarzania,
- h) nie ustala się sposobu i terminu tymczasowego zagospodarowania, urządzania i użytkowania terenów – ze względu na to, że nie przewiduje się możliwości zagospodarowania terenów i realizacji obiektów budowlanych o przeznaczeniu innym niż określone w planie,
- i) teren stanowi jedną działkę budowlaną.

48. Ustala się przeznaczenie i szczególne warunki zagospodarowania oraz ograniczenia w użytkowaniu dla terenu o symbolu **2.2.50.U**:

1) przeznaczenie: **tereny zabudowy usługowej**;

2) zasady i warunki zagospodarowania terenu:

a) zasady zabudowy:

- funkcje usługowe ograniczone do usług handlu i lecznictwa zwierząt,

- dopuszcza się realizację lokali mieszkalnych w budynku usługowym o udziale procentowym powierzchni użytkowej do 45%,
 - budynki usługowe o wysokości do 13 m,
 - wysokość pozostałych budynków do 6 m,
 - wysokość innych obiektów budowlanych niż budynki, licząc od powierzchni terenu do najwyższego punktu obiektu do 12 m,
 - połacie dachowe o nachyleniu od 2% do 100%,
 - wielkość powierzchni zabudowy w stosunku do powierzchni działki budowlanej do 70%,
 - wskaźnik intensywności zabudowy na działce budowlanej od 0,3 do 2,
 - zakaz stosowania spadków lukarn począwszy od kalenicy dachu,
 - zakaz realizacji loggii,
- b) zasady ochrony środowiska, przyrody i krajobrazu:
- ustala się zasadę równoczesnej lub wyprzedzającej realizacji elementów infrastruktury technicznej zapewniającej ochronę wód przed zanieczyszczeniem w stosunku do realizacji obiektów i urządzeń dopuszczonych planem,
 - w zakresie zaopatrzenia w energię ciepłą ustala się stosowanie czynników grzewczych zgodnie z przepisami odrębnymi,
 - udział powierzchni terenu biologicznie czynnej co najmniej 5 % działki budowlanej,
 - obowiązuje zakaz realizacji przedsięwzięć mogących zawsze znacząco oddziaływać na środowisko,
 - teren należy do rodzaju terenu o dopuszczalnym poziomie hałasu w środowisku jak dla terenów przeznaczonych pod zabudowę mieszkaniowo-usługową,
- c) nie ustala się zasad ochrony dziedzictwa kulturowego i zabytków oraz dóbr kultury współczesnej,
- d) zasady obsługi komunikacyjnej:
- dostępność komunikacyjną do działek budowlanych zapewnia istniejąca ulica przylegająca do terenu oraz dojazdu,
 - realizacja zjazdu z drogi publicznej na działkę budowlaną lub dojazd, na warunkach przepisów odrębnych,
 - miejsca postojowe wyłącznie w obrębie działki budowlanej,
- e) ustala się następujące wskaźniki wyposażenia w stanowiska do parkowania samochodów osobowych, minimum:
- jedno stanowisko na mieszkanie,
 - dla obiektów usługowych, jedno stanowisko na każde rozpoczęte 200 m² powierzchni użytkowej,
- f) obowiązuje wyznaczenie stanowisk przeznaczonych na parkowanie pojazdów zaopatrzonych w kartę parkingową w ilości 1 stanowisko na każde rozpoczęte 600 m² powierzchni użytkowej obiektu usługowego lub lokalu użytkowego jeżeli łączna liczba stanowisk na działce budowlanej przekracza 6,
- g) zasady obsługi systemami infrastruktury technicznej:
- zaopatrzenie w wodę z sieci wodociągowej,
 - odprowadzenie ścieków do komunalnych urządzeń kanalizacyjnych,
 - odprowadzenie wód opadowych lub roztopowych do sieci kanalizacji deszczowej, na nieutwardzony teren działki budowlanej, do dołów chłonnych lub do zbiorników retencyjnych, przy zachowaniu przepisów odrębnych,
 - doprowadzenie energii elektrycznej z istniejących (projektowanych) linii niskiego napięcia,

- źródła ciepła w budynkach – lokalne lub zdalaczynne przy zachowaniu przepisów odrębnych,
- dopuszcza się realizację wolnostojących urządzeń fotowoltaicznych o mocy zainstalowanej nie większej niż 500 kW,
- usuwanie odpadów na zasadach określonych w obowiązujących przepisach w oparciu o niezbędne urządzenia służące gromadzeniu odpadów w celu ich przygotowania do transportu do miejsc odzysku lub przetwarzania,

h) sposoby i terminy tymczasowego zagospodarowania, urządzania i użytkowania terenu:

- nie ustala się sposobu i terminu tymczasowego zagospodarowania, urządzania i użytkowania terenów – ze względu na to, że nie przewiduje się możliwości zagospodarowania terenów i realizacji obiektów budowlanych o przeznaczeniu innym niż określone w planie,
- do czasu zabudowy i zagospodarowania działek budowlanych zgodnie z przeznaczeniem, dopuszcza się dotychczasowe użytkowanie terenów,

i) warunki zgodności podziału nieruchomości oraz połączenia i ponownego podziału nieruchomości przeznaczonej pod zabudowę z ustaleniami planu miejscowego w zakresie przeznaczenia terenu, jak i możliwości zagospodarowania wydzielonych działek gruntu:

- wydzielone fragmenty nieruchomości jako odrębne działki budowlane winny spełniać wymogi zagospodarowania odpowiednie dla kategorii przeznaczenia terenu,
- działki budowlane o wielkości minimum 400 m² i szerokość frontu działki od strony drogi publicznej lub dojazdu minimum 8 m,
- nowe granice działki budowlanej winny zachować kąt 90° z tolerancją (+ -) 5° w stosunku do osi pasa drogowego przyległej ulicy lub dojazd oraz być równoległe albo prostopadłe do istniejących granic działek ewidencyjnych,
- działki gruntu, niespełniające powyższych warunków mogą być wydzielane wyłącznie jako części uzupełniające innych nieruchomości w celu powiększenia działki budowlanej,
- fragment działki przeznaczony w ramach działki budowlanej pod dojazd, winien posiadać szerokość minimum 5 m (ustalenie dotyczy odpowiednio wydzielanych dojazdów do nieruchomości pozostających po wydzieleniu działki lub działek budowlanych),

j) przy przeprowadzeniu scaleń i podziałów nieruchomości obowiązują warunki określone w lit. „i”.

49. Ustala się przeznaczenie i szczególne warunki zagospodarowania oraz ograniczenia w użytkowaniu dla terenu o symbolu **2.2.51.KSg**:

1) przeznaczenie: **tereny komunikacji - garaże**;

2) zasady i warunki zagospodarowania:

a) zasady zabudowy:

- budynki o wysokości jedna kondygnacja nadziemna, maksymalnie do 4 m,
- połacie dachowe budynków o nachyleniu od 2% do 20%,
- wielkość powierzchni zabudowy w stosunku do powierzchni działki budowlanej zabudowanej garażami do 100%,
- wielkość powierzchni zabudowy w stosunku do powierzchni działki budowlanej pełniącej funkcję dojazdów do garaży 0%,
- wskaźnik intensywności zabudowy na działce budowlanej zabudowanej garażami do 1,0,
- wskaźnik intensywności zabudowy na działce budowlanej pełniącej funkcję dojazdów do garaży – 0,

b) zasady ochrony środowiska, przyrody i krajobrazu kulturowego:

- ustala się zasadę równoczesnej lub wyprzedzającej realizacji elementów infrastruktury technicznej zapewniającej ochronę wód przed zanieczyszczeniem w stosunku do realizacji obiektów i urządzeń ustalonych zmianą planu funkcji zabudowy oraz sposobów zagospodarowania terenu,
 - nie ustala się wskaźnika udziału powierzchni terenu biologicznie czynnej działki budowlanej w 100% zabudowanej garażem,
 - udział powierzchni terenu biologicznie czynnej w obrębie dojazdów, minimum 5 % działki budowlanej,
 - teren nie podlega ochronie przed hałasem w myśl przepisów szczególnych,
- c) nie ustala się zasad ochrony dziedzictwa kulturowego i zabytków oraz dóbr kultury współczesnej,
- d) dostępność komunikacyjna do działek zabudowanych garażami z dróg publicznych za pośrednictwem dojazdu (działka ewidencyjna Nr 585),
- e) zasady obsługi systemami infrastruktury technicznej:
- zaopatrzenie w wodę z sieci wodociągowej,
 - odprowadzenie wód opadowych lub roztopowych do sieci kanalizacji deszczowej, na nieutwardzony teren działki budowlanej, do dołów chłonnych lub do zbiorników retencyjnych, przy zachowaniu przepisów odrębnych,
 - doprowadzenie energii elektrycznej z istniejących (projektowanych) linii niskiego napięcia,
 - usuwanie odpadów na zasadach określonych w obowiązujących przepisach w oparciu o niezbędne urządzenia służące gromadzeniu odpadów w celu ich przygotowania do transportu do miejsc odzysku lub przetwarzania,
- f) nie ustala się sposobu i terminu tymczasowego zagospodarowania, urządzania i użytkowania terenów – ze względu na to, że nie przewiduje się możliwości zagospodarowania terenów i realizacji obiektów budowlanych o przeznaczeniu innym niż określone w planie,
- g) istniejące działki ewidencyjne stanowią odrębne działki budowlane.

50. Ustala się przeznaczenie i szczególne warunki zagospodarowania oraz ograniczenia w użytkowaniu dla terenu o symbolu **2.2.52.MNu**:

1) przeznaczenie: **tereny zabudowy mieszkaniowej jednorodzinnej z usługami;**

2) zasady i warunki zagospodarowania terenu:

a) zasady zabudowy:

- budynki mieszkalne o wysokości do 11 m,
- wysokość budynków usługowych do 9 m,
- wysokość pozostałych budynków, jedna kondygnacja nadziemna, maksymalnie do 6 m,
- połacie dachowe o nachyleniu od 10% do 100%,
- wielkość powierzchni zabudowy w stosunku do powierzchni działki budowlanej do 60%,
- wskaźnik intensywności zabudowy na działce budowlanej od 0,2 do 1,
- zakaz stosowania spadków przekryć lukarn począwszy od kalenicy dachu,
- zakaz realizacji loggii,

b) zasady ochrony środowiska, przyrody i krajobrazu:

- ustala się zasadę równoczesnej lub wyprzedzającej realizacji elementów infrastruktury technicznej zapewniającej ochronę wód przed zanieczyszczeniem w stosunku do realizacji obiektów i urządzeń dopuszczonych planem,
- w zakresie zaopatrzenia w energię cieplną obowiązuje stosowanie czynników grzewczych zgodnie z przepisami odrębnymi,

- udział powierzchni biologicznie czynnej, co najmniej 20 % działki budowlanej,
 - obowiązuje zakaz realizacji przedsięwzięć mogących zawsze znacząco oddziaływać na środowisko,
 - obowiązuje zakaz realizacji przedsięwzięć mogących potencjalnie znacząco oddziaływać na środowisko, z wyłączeniem budowy urządzeń infrastruktury technicznej,
 - teren należy do rodzaju terenu o dopuszczalnym poziomie hałasu w środowisku, jak dla terenów przeznaczonych pod zabudowę mieszkaniowo-usługową,
- c) nie ustala się zasad ochrony dziedzictwa kulturowego i zabytków oraz dóbr kultury współczesnej,
- d) zasady obsługi komunikacyjnej:
- dostępność komunikacyjną do działek budowlanych zapewnia istniejąca ulica przylegająca do terenu oraz dojazd,
 - realizacja zjazdu z drogi publicznej na działkę budowlaną lub dojazd, na warunkach przepisów odrębnych,
 - miejsca postojowe wyłącznie w obrębie działki budowlanej,
- e) ustala się następujące wskaźniki wyposażenia w stanowiska do parkowania samochodów osobowych, minimum:
- jedno stanowisko na mieszkanie,
 - dla obiektów usługowych, jedno stanowisko na każde rozpoczęte 100 m² powierzchni użytkowej,
- f) obowiązuje wyznaczenie stanowisk przeznaczonych do parkowania pojazdów zaopatrzonych w kartę parkingową w ilości 1 stanowisko na każde rozpoczęte 600 m² powierzchni użytkowej obiektu usługowego lub lokalu użytkowego jeżeli łączna liczba stanowisk na działce budowlanej przekracza 6,
- g) zasady obsługi systemami infrastruktury technicznej:
- zaopatrzenie w wodę z sieci wodociągowej,
 - odprowadzenie ścieków do komunalnych urządzeń kanalizacyjnych,
 - odprowadzenie wód opadowych lub roztopowych do sieci kanalizacji deszczowej, na nieutwardzony teren działki budowlanej, do dołów chłonnych lub do zbiorników retencyjnych, przy zachowaniu przepisów odrębnych,
 - doprowadzenie energii elektrycznej z istniejących (lub projektowanych) linii niskiego napięcia,
 - źródła ciepła w budynkach – lokalne przy zachowaniu przepisów odrębnych,
 - usuwanie odpadów na zasadach określonych w obowiązujących przepisach w oparciu o niezbędne urządzenia służące gromadzeniu odpadów w celu ich przygotowania do transportu do miejsc odzysku lub przetwarzania,
- h) sposoby i terminy tymczasowego zagospodarowania, urządzania i użytkowania terenu:
- nie ustala się sposobu i terminu tymczasowego zagospodarowania, urządzania i użytkowania terenów – ze względu na to, że nie przewiduje się możliwości zagospodarowania terenów i realizacji obiektów budowlanych o przeznaczeniu innym niż określone w planie,
 - do czasu zabudowy i zagospodarowania działek budowlanych zgodnie z przeznaczeniem, dopuszcza się dotychczasowe użytkowanie terenów,
- i) warunki zgodności podziału nieruchomości oraz połączenia i ponownego podziału nieruchomości przeznaczonej pod zabudowę z ustaleniami planu miejscowego w zakresie przeznaczenia terenu, jak i możliwości zagospodarowania wydzielonych działek gruntu:
- wydzielone fragmenty nieruchomości jako odrębne działki budowlane winny spełniać wymogi zagospodarowania odpowiednie dla kategorii przeznaczenia terenu,
 - działki budowlane o wielkości minimum 400 m²,

- szerokość frontu działki od strony drogi publicznej minimum 15 m,
- szerokość frontu działki od strony dojazdu minimum 5 m,
- nowe granice nieruchomości winny zachować kąt 90° z tolerancją (+ -) 5° w stosunku do osi pasa drogowego przyległej ulicy (dojazdu) lub być równoległe albo prostopadłe do istniejących granic działek ewidencyjnych,
- działki gruntu, niespełniające powyższych warunków mogą być wydzielane wyłącznie jako części uzupełniające innych nieruchomości w celu powiększenia działki budowlanej,
- fragment działki przeznaczony w ramach działki budowlanej pod dojazd, winien posiadać szerokość minimum 5 m (ustalenie dotyczy odpowiednio wydzielanych dojazdów do nieruchomości pozostających po wydzieleniu działki lub działek budowlanych),

j) przy przeprowadzeniu scaleń i podziałów nieruchomości obowiązują warunki określone w lit. „i”.

51. Ustala się przeznaczenie i szczególne warunki zagospodarowania oraz ograniczenia w użytkowaniu dla terenu o symbolu **2.2.53.MNu**:

1) przeznaczenie: **tereny zabudowy mieszkaniowej jednorodzinnej z usługami**;

2) zasady i warunki zagospodarowania terenu:

a) zasady zabudowy:

- budynki mieszkalne o wysokości do 11 m,
- wysokość budynków usługowych do 9 m,
- wysokość pozostałych budynków, jedna kondygnacja nadziemna, maksymalnie do 6 m,
- połacie dachowe o nachyleniu od 30% do 100%,
- wielkość powierzchni zabudowy w stosunku do powierzchni działki budowlanej do 60%,
- wskaźnik intensywności zabudowy na działce budowlanej od 0,2 do 1,
- zakaz stosowania spadków przekryć lukarn począwszy od kalenicy dachu,
- zakaz realizacji loggii,

b) zasady ochrony środowiska, przyrody i krajobrazu:

- ustala się zasadę równoczesnej lub wyprzedzającej realizacji elementów infrastruktury technicznej zapewniającej ochronę wód przed zanieczyszczeniem w stosunku do realizacji obiektów i urządzeń dopuszczonych planem,
- w zakresie zaopatrzenia w energię ciepłą obowiązuje stosowanie czynników grzewczych zgodnie z przepisami odrębnymi,
- udział powierzchni biologicznie czynnej, co najmniej 20% działki budowlanej,
- obowiązuje zakaz realizacji przedsięwzięć mogących zawsze znacząco oddziaływać na środowisko,
- obowiązuje zakaz realizacji przedsięwzięć mogących potencjalnie znacząco oddziaływać na środowisko z wyłączeniem budowy urządzeń infrastruktury technicznej,
- teren należy do rodzaju terenu o dopuszczalnym poziomie hałasu w środowisku, jak dla terenów przeznaczonych pod zabudowę mieszkaniowo-usługową,

c) nie ustala się zasad ochrony dziedzictwa kulturowego i zabytków oraz dóbr kultury współczesnej,

d) zasady obsługi komunikacyjnej:

- dostępność komunikacyjną do działek budowlanych zapewniają ulice przylegające do terenu,
- realizacja zjazdu z drogi publicznej na działkę budowlaną na warunkach przepisów odrębnych,
- miejsca postojowe wyłącznie w obrębie działki budowlanej,

e) ustala się następujące wskaźniki wyposażenia w stanowiska do parkowania samochodów osobowych, minimum:

- jedno stanowisko na mieszkanie,
- dla obiektów usługowych, jedno stanowisko na każde rozpoczęte 100 m² powierzchni użytkowej,

f) obowiązuje wyznaczenie stanowisk przeznaczonych do parkowania pojazdów zaopatrzonych w kartę parkingową w ilości 1 stanowisko na każde rozpoczęte 600 m² powierzchni użytkowej obiektu usługowego lub lokalu użytkowego jeżeli łączna liczba stanowisk na działce budowlanej przekracza 6,

g) zasady obsługi systemami infrastruktury technicznej:

- istniejące komunalne sieci infrastruktury technicznej do zachowania,
- zaopatrzenie w wodę z sieci wodociągowej,
- odprowadzenie ścieków do komunalnych urządzeń kanalizacyjnych,
- odprowadzenie wód opadowych lub roztopowych do sieci kanalizacji deszczowej, na nieutwardzony teren działki budowlanej, do dołów chłonnych lub do zbiorników retencyjnych, przy zachowaniu przepisów odrębnych,
- doprowadzenie energii elektrycznej z istniejących (lub projektowanych) linii niskiego napięcia,
- źródła ciepła w budynkach – lokalne przy zachowaniu przepisów odrębnych,
- usuwanie odpadów na zasadach określonych w obowiązujących przepisach w oparciu o niezbędne urządzenia służące gromadzeniu odpadów w celu ich przygotowania do transportu do miejsc odzysku lub przetwarzania,

h) sposoby i terminy tymczasowego zagospodarowania, urządzania i użytkowania terenu:

- nie ustala się sposobu i terminu tymczasowego zagospodarowania, urządzania i użytkowania terenów – ze względu na to, że nie przewiduje się możliwości zagospodarowania terenów i realizacji obiektów budowlanych o przeznaczeniu innym niż określone w planie,
- do czasu zabudowy i zagospodarowania działek budowlanych zgodnie z przeznaczeniem, dopuszcza się dotychczasowe użytkowanie terenów,

i) warunki zgodności podziału nieruchomości oraz połączenia i ponownego podziału nieruchomości przeznaczonej pod zabudowę z ustaleniami planu miejscowego w zakresie przeznaczenia terenu, jak i możliwości zagospodarowania wydzielonych działek gruntu:

- istniejące działki ewidencyjne stanowią odrębne działki budowlane,
- dopuszcza się podział nieruchomości wyłącznie w celu poprawy warunków zagospodarowania na sąsiedniej działce budowlanej (uzupełnienia działki sąsiedniej) przy zachowaniu pozostałych ustaleń planu,
- działki budowlane po odjęciu uzupełnienia sąsiedniej działki budowlanej o wielkości minimum 500 m²,
- nowe granice nieruchomości winny zachować kąt 90° z tolerancją (+ -) 5° w stosunku do osi pasa drogowego przyległej ulicy lub być równoległe albo prostopadłe do istniejących granic działek ewidencyjnych,
- działki gruntu, niespełniające powyższych warunków mogą być wydzielane wyłącznie jako części uzupełniające innych nieruchomości w celu powiększenia działki budowlanej,

j) przy przeprowadzeniu scaleń i podziałów nieruchomości obowiązują warunki określone w lit. „i”.

52. Ustala się przeznaczenie i szczególne warunki zagospodarowania oraz ograniczenia w użytkowaniu dla terenu o symbolu **2.2.54.MNu**:

- 1) przeznaczenie: **tereny zabudowy mieszkaniowej jednorodzinnej z usługami;**
- 2) zasady i warunki zagospodarowania terenu:

a) zasady zabudowy:

- budynki mieszkalne o wysokości do 11 m,
- wysokość budynków usługowych do 9 m,
- wysokość pozostałych budynków, jedna kondygnacja nadziemna, maksymalnie do 6 m,
- połacie dachowe o nachyleniu od 10 % do 100 %,
- wielkość powierzchni zabudowy w stosunku do powierzchni działki budowlanej do 60%,
- wskaźnik intensywności zabudowy na działce budowlanej od 0,2 do 1,
- zakaz stosowania spadków przekryć lukarn począwszy od kalenicy dachu,
- zakaz realizacji loggii,

b) zasady ochrony środowiska, przyrody i krajobrazu:

- ustala się zasadę równoczesnej lub wyprzedzającej realizacji elementów infrastruktury technicznej zapewniającej ochronę wód przed zanieczyszczeniem w stosunku do realizacji obiektów i urządzeń dopuszczonych planem,
- w zakresie zaopatrzenia w energię ciepłą obowiązuje stosowanie czynników grzewczych zgodnie z przepisami odrębnymi,
- udział powierzchni biologicznie czynnej, co najmniej 20 % działki budowlanej,
- obowiązuje zakaz realizacji przedsięwzięć mogących zawsze znacząco oddziaływać na środowisko,
- obowiązuje zakaz realizacji przedsięwzięć mogących potencjalnie znacząco oddziaływać na środowisko z wyłączeniem budowy urządzeń infrastruktury technicznej,
- teren należy do rodzaju terenu o dopuszczalnym poziomie hałasu w środowisku jak dla terenów przeznaczonych pod zabudowę mieszkaniowo-usługową,

c) nie ustala się zasad ochrony dziedzictwa kulturowego i zabytków oraz dóbr kultury współczesnej,

d) zasady obsługi komunikacyjnej:

- dostępność komunikacyjną do działek budowlanych zapewnia ulica przylegająca do terenu oraz dojazdy,
- realizacja zjazdu z drogi publicznej na działkę budowlaną lub dojazd, na warunkach przepisów odrębnych,
- miejsca postojowe wyłącznie w obrębie działki budowlanej,

e) ustala się następujące wskaźniki wyposażenia w stanowiska do parkowania samochodów osobowych, minimum:

- jedno stanowisko na mieszkanie,
- dla obiektów usługowych, jedno stanowisko na każde rozpoczęte 100 m² powierzchni użytkowej,

f) obowiązuje wyznaczenie stanowisk przeznaczonych do parkowania pojazdów zaopatrzonych w kartę parkingową w ilości 1 stanowisko na każde rozpoczęte 600 m² powierzchni użytkowej obiektu usługowego lub lokalu użytkowego jeżeli łączna liczba stanowisk na działce budowlanej przekracza 6,

g) zasady obsługi systemami infrastruktury technicznej:

- istniejące komunalne sieci infrastruktury technicznej do zachowania,
- zaopatrzenie w wodę z sieci wodociągowej,
- odprowadzenie ścieków do komunalnych urządzeń kanalizacyjnych,
- odprowadzenie wód opadowych lub roztopowych do sieci kanalizacji deszczowej, na nieutwardzony teren działki budowlanej, do dołów chłonnych lub do zbiorników retencyjnych, przy zachowaniu przepisów odrębnych,

- doprowadzenie energii elektrycznej z istniejących (lub projektowanych) linii niskiego napięcia,
- źródła ciepła w budynkach – lokalne lub zdalaczynne, przy zachowaniu przepisów odrębnych,
- usuwanie odpadów na zasadach określonych w obowiązujących przepisach w oparciu o niezbędne urządzenia służące gromadzeniu odpadów w celu ich przygotowania do transportu do miejsc odzysku lub przetwarzania,

h) sposoby i terminy tymczasowego zagospodarowania, urządzania i użytkowania terenu:

- nie ustala się sposobu i terminu tymczasowego zagospodarowania, urządzania i użytkowania terenów – ze względu na to, że nie przewiduje się możliwości zagospodarowania terenów i realizacji obiektów budowlanych o przeznaczeniu innym niż określone w planie,
- do czasu zabudowy i zagospodarowania działek budowlanych zgodnie z przeznaczeniem, dopuszcza się dotychczasowe użytkowanie terenów,

i) warunki zgodności podziału nieruchomości oraz połączenia i ponownego podziału nieruchomości przeznaczonej pod zabudowę z ustaleniami planu miejscowego w zakresie przeznaczenia terenu, jak i możliwości zagospodarowania wydzielonych działek gruntu:

- wydzielone fragmenty nieruchomości jako odrębne działki budowlane winny spełniać wymogi zagospodarowania odpowiednie dla kategorii przeznaczenia terenu,
- działki budowlane o wielkości minimum 500 m²,
- szerokość frontu działki od strony drogi publicznej minimum 15 m,
- szerokość frontu działki od strony dojazdu minimum 5 m,
- nowe granice nieruchomości winny zachować kąt 90° z tolerancją (+ -) 5° w stosunku do osi pasa drogowego przyległej ulicy (dojazdu) lub być równoległe albo prostopadłe do istniejących granic działek ewidencyjnych,
- działki gruntu, niespełniające powyższych warunków mogą być wydzielane wyłącznie jako części uzupełniające innych nieruchomości w celu powiększenia działki budowlanej,
- fragment działki przeznaczony w ramach działki budowlanej pod dojazd, winien posiadać szerokość minimum 5 m (ustalenie dotyczy odpowiednio wydzielanych dojazdów do nieruchomości pozostających po wydzieleniu działki lub działek budowlanych),

j) przy przeprowadzeniu scaleń i podziałów nieruchomości obowiązują warunki określone w lit. „i”.

53. Ustala się przeznaczenie i szczególne warunki zagospodarowania oraz ograniczenia w użytkowaniu dla terenu o symbolu **2.2.55.KSp**:

1) przeznaczenie: **tereny komunikacji – parkingi**;

2) zasady i warunki zagospodarowania terenu:

a) zasady zabudowy:

- dopuszcza się realizację garaży i wiat parkingowych,
- garaże i wiaty o wysokości jedna kondygnacja nadziemna, maksymalnie do 6 m,
- połacie dachowe w o nachyleniu od 2% do 70%,
- istniejące sieci infrastruktury technicznej do zachowania,

b) zasady ochrony środowiska, przyrody i krajobrazu kulturowego:

- teren, położony jest w granicach projektowanego obszaru chronionego krajobrazu "Górnej i Środkowej Rawki",
- ustala się zasadę równoczesnej lub wyprzedzającej realizacji elementów infrastruktury technicznej zapewniającej ochronę wód przed zanieczyszczeniem w stosunku do realizacji obiektów i urządzeń ustalonych zmianą planu funkcji zabudowy oraz sposobów zagospodarowania terenu,

- udział powierzchni terenu biologicznie czynnej, minimum 5 % działki budowlanej,
 - teren nie podlega ochronie przed hałasem w myśl przepisów szczególnych,
- c) nie ustala się zasad ochrony dziedzictwa kulturowego i zabytków oraz dóbr kultury współczesnej,
- d) zasady obsługi komunikacyjnej:
- dostępność komunikacyjną do działki budowlanej zapewnia ulica przylegająca do terenu,
 - realizacja zjazdu z drogi publicznej na działkę budowlaną na warunkach przepisów odrębnych,
- e) zasady obsługi systemami infrastruktury technicznej:
- zaopatrzenie w wodę z sieci wodociągowej,
 - odprowadzenie wód opadowych lub roztopowych do sieci kanalizacji deszczowej, na nieutwardzony teren działki budowlanej, do dołów chłonnych lub do zbiorników retencyjnych, przy zachowaniu przepisów odrębnych,
 - doprowadzenie energii elektrycznej z istniejących (projektowanych) linii niskiego napięcia,
 - usuwanie odpadów na zasadach określonych w obowiązujących przepisach w oparciu o niezbędne urządzenia służące gromadzeniu odpadów w celu ich przygotowania do transportu do miejsc odzysku lub przetwarzania,
- f) nie ustala się sposobu i terminu tymczasowego zagospodarowania, urządzania i użytkowania terenów – ze względu na to, że nie przewiduje się możliwości zagospodarowania terenów i realizacji obiektów budowlanych o przeznaczeniu innym niż określone w planie,
- g) teren stanowi jedną działkę budowlaną.

54. Ustala się przeznaczenie i szczególne warunki zagospodarowania oraz ograniczenia w użytkowaniu dla terenu o symbolu **2.2.56.Mu**:

1) przeznaczenie: **tereny zabudowy mieszkaniowej z usługami;**

2) zasady i warunki zagospodarowania terenu:

a) zasady zabudowy:

- dopuszcza się realizację budynków o funkcji usługowej lub lokali usługowych w budynkach mieszkalnych o udziale powierzchni użytkowej wszystkich budynków mieszkalnych i usługowych w obrębie działki budowlanej, do 45%,
- budynki mieszkalne o wysokości do 25 m,
- wysokość budynków usługowych do 10 m,
- wysokość innych obiektów budowlanych niż budynki, licząc od powierzchni terenu do najwyższego punktu obiektu do 12 m,
- połacie dachowe o nachyleniu od 0,5 % do 100 %,
- wielkość powierzchni zabudowy w stosunku do powierzchni działki budowlanej do 70%,
- wskaźnik intensywności zabudowy na działce budowlanej od 0,2 do 3,6,
- zakaz stosowania spadków lukarn począwszy od kalenicy dachu,
- zakaz realizacji loggii,

b) zasady ochrony środowiska, przyrody i krajobrazu:

- teren położony jest w granicach projektowanego obszaru chronionego krajobrazu "Górnej i Środkowej Rawki",
- ustala się zasadę równoczesnej lub wyprzedzającej realizacji elementów infrastruktury technicznej zapewniającej ochronę wód przed zanieczyszczeniem w stosunku do realizacji obiektów i urządzeń dopuszczonych planem,

- w zakresie zaopatrzenia w energię ciepłą obowiązuje stosowanie czynników grzewczych zgodnie z przepisami odrębnymi,
 - udział powierzchni biologicznie czynnej, co najmniej 15 % działki budowlanej,
 - obowiązuje zakaz realizacji przedsięwzięć mogących zawsze znacząco oddziaływać na środowisko,
 - obowiązuje zakaz realizacji przedsięwzięć mogących potencjalnie znacząco oddziaływać na środowisko, z wyłączeniem budowy urządzeń infrastruktury technicznej,
 - teren należy do rodzaju terenu o dopuszczalnym poziomie hałasu w środowisku, jak dla terenów przeznaczonych pod zabudowę mieszkaniowo-usługową,
- c) nie ustala się zasad ochrony dziedzictwa kulturowego i zabytków oraz dóbr kultury współczesnej,
- d) zasady obsługi komunikacyjnej:
- dostępność komunikacyjną do działek budowlanych zapewnia ulica przylegająca do terenu oraz dojazdy,
 - realizacja zjazdu z drogi publicznej na działkę budowlaną lub dojazd, na warunkach przepisów odrębnych,
 - miejsca postojowe wyłącznie w obrębie działki budowlanej,
- e) ustala się następujące wskaźniki wyposażenia w stanowiska do parkowania samochodów osobowych, minimum:
- jedno stanowisko na mieszkanie,
 - dla obiektów usługowych, jedno stanowisko na każde rozpoczęte 100 m² powierzchni użytkowej,
- f) obowiązuje wyznaczenie stanowisk przeznaczonych do parkowania pojazdów zaopatrzonych w kartę parkingową w ilości 1 stanowisko na każde rozpoczęte 600 m² powierzchni użytkowej obiektu usługowego lub lokalu użytkowego jeżeli łączna liczba stanowisk na działce budowlanej przekracza 6,
- g) zasady obsługi systemami infrastruktury technicznej:
- istniejące komunalne sieci infrastruktury technicznej do zachowania,
 - zaopatrzenie w wodę z sieci wodociągowej,
 - odprowadzenie ścieków do komunalnych urządzeń kanalizacyjnych,
 - odprowadzenie wód opadowych lub roztopowych do sieci kanalizacji deszczowej, na nieutwardzony teren działki budowlanej, do dołów chłonnych lub do zbiorników retencyjnych, przy zachowaniu przepisów odrębnych,
 - doprowadzenie energii elektrycznej z istniejących (lub projektowanych) linii niskiego napięcia,
 - źródła ciepła w budynkach – lokalne lub zdalaczynne, przy zachowaniu przepisów odrębnych,
 - usuwanie odpadów na zasadach określonych w obowiązujących przepisach w oparciu o niezbędne urządzenia służące gromadzeniu odpadów w celu ich przygotowania do transportu do miejsc odzysku lub przetwarzania,
- h) sposoby i terminy tymczasowego zagospodarowania, urządzania i użytkowania terenu:
- nie ustala się sposobu i terminu tymczasowego zagospodarowania, urządzania i użytkowania terenów – ze względu na to, że nie przewiduje się możliwości zagospodarowania terenów i realizacji obiektów budowlanych o przeznaczeniu innym niż określone w planie,
 - do czasu zabudowy i zagospodarowania działek budowlanych zgodnie z przeznaczeniem, dopuszcza się dotychczasowe użytkowanie terenów,
- i) warunki zgodności podziału nieruchomości oraz połączenia i ponownego podziału nieruchomości przeznaczonej pod zabudowę z ustaleniami planu miejscowego w zakresie przeznaczenia terenu, jak i możliwości zagospodarowania wydzielonych działek gruntu:

- wydzielone fragmenty nieruchomości jako odrębne działki budowlane winny spełniać wymogi zagospodarowania odpowiednie dla kategorii przeznaczenia terenu,
- wielkość działki budowlanej zabudowy mieszkaniowej jednorodzinnej minimum 200 m² przy zachowaniu szerokość frontu działek od strony drogi publicznej lub dojazdu, minimum 6,25 m,
- wielkość działki budowlanej zabudowy mieszkaniowej wielorodzinnej, minimum 2000 m², przy zachowaniu szerokość frontu działek od strony drogi publicznej lub dojazdu, minimum 10 m,
- nowe granice nieruchomości winny zachować kąt 90° z tolerancją (+ -) 5° w stosunku do osi pasa drogowego przyległej ulicy (dojazd) lub być równoległe albo prostopadłe do istniejących granic działek ewidencyjnych,
- fragment działki przeznaczony w ramach działki budowlanej pod dojazd, winien posiadać szerokość minimum 5 m,
- działki gruntu, niespełniające powyższych warunków mogą być wydzielane wyłącznie jako części uzupełniające innych nieruchomości w celu powiększenia działki budowlanej,
- działka budowlana dla stacji transformatorowej, o wymiarach minimum 6 m x 5 m, z bezpośrednim dostępem do drogi publicznej lub dojazdu,

j) przy przeprowadzeniu scaleń i podziałów nieruchomości obowiązują warunki określone w lit. „i”.

55. Ustala się przeznaczenie i szczególne warunki zagospodarowania oraz ograniczenia w użytkowaniu dla terenu o symbolu **2.2.57.RZ, Z**:

- 1) przeznaczenie: **tereny rolnicze – trwale użytki zielone z terenami zieleni**;
- 2) zasady i warunki zagospodarowania terenu:
 - a) zakaz realizacji budynków,
 - b) dopuszcza się realizację sieci infrastruktury podziemnej,
 - c) teren położony jest w granicach projektowanego obszaru chronionego krajobrazu "Górnej i Środkowej Rawki",
 - d) pas terenu o szerokości 10 m licząc od granicy terenu rzeki Rawki wchodzi w skład rezerwatu przyrody "Rawka", wszelkie prace związane z zagospodarowaniem terenu podlegają nadzorowi na warunkach przepisów dotyczących ochrony przyrody,
 - e) fragment terenu położony jest w strefie ochrony archeologicznej, w przypadku robót ziemnych, związanych z dokonywaniem zmian charakteru dotychczasowej działalności na terenie strefy, nakazuje się przeprowadzenie badań archeologicznych w formie nadzorów.
 - f) fragmenty terenu (według rysunku planu) położone są w granicach obszarów na których prawdopodobieństwo wystąpienia powodzi jest niskie i wynosi raz na 500 lat, lub na których istnieje prawdopodobieństwo wystąpienia zdarzenia ekstremalnego (Q 0,2%), realizacja zagospodarowania na warunkach przepisów odrębnych,
 - g) fragmenty terenów (według rysunku planu) położone są w granicach obszarów szczególnego zagrożenia powodzią, na których prawdopodobieństwo wystąpienia powodzi jest średnie i wynosi raz na 100 lat (Q 1%), i wysokie wynosi raz na 10 lat (Q 10%), zagospodarowanie terenu podlega warunkom przepisów odrębnych,
 - h) ustala się granice pasa ochronnego (technologicznego) od napowietrznej linii elektroenergetycznej 15 kV o szerokości 7,5 m licząc od osi linii w obydwie strony, w którym obowiązuje zakaz tworzenia hałd i nasypów, obowiązuje wysokość drzew i krzewów do 3,5 m, a realizacja pozostałych obiektów budowlanych wymaga zachowania warunków bezpieczeństwa i prawidłowej eksploatacji tej linii, określonych w przepisach odrębnych, odnoszących się do bezpieczeństwa i higieny pracy,
 - i) w sytuacji likwidacji linii lub przebudowy linii na podziemną, warunek dotyczący pasa ochronnego od napowietrznej linii elektroenergetycznej 15 kV przestaje obowiązywać,

- j) nie ustala się sposobu i terminu tymczasowego zagospodarowania, urządzania i użytkowania terenów – ze względu na to, że nie przewiduje się możliwości zagospodarowania terenów i realizacji obiektów budowlanych o przeznaczeniu innym niż określone w planie.

56. Ustala się przeznaczenie i szczególne warunki zagospodarowania oraz ograniczenia w użytkowaniu dla terenu o symbolu **2.2.58.Mu**:

1) przeznaczenie: **tereny zabudowy mieszkaniowej z usługami**;

2) zasady i warunki zagospodarowania terenu:

a) zasady zabudowy:

- dopuszcza się realizację budynków o funkcji usługowej lub lokali usługowych w budynkach mieszkalnych o udziale powierzchni użytkowej wszystkich budynków mieszkalnych i usługowych w obrębie działki budowlanej, do 45%,
- budynki mieszkalne o wysokości do 25 m,
- wysokość budynków usługowych do 10 m,
- wysokość innych obiektów budowlanych niż budynki, licząc od powierzchni terenu do najwyższego punktu obiektu do 12 m,
- połacie dachowe o nachyleniu od 0,5 % do 100 %,
- wielkość powierzchni zabudowy w stosunku do powierzchni działki budowlanej do 70%,
- wskaźnik intensywności zabudowy na działce budowlanej od 0,2 do 3,6,
- zakaz stosowania spadków lukarn począwszy od kalenicy dachu,
- zakaz realizacji loggii,
- istniejące sieci infrastruktury technicznej do zachowania,
- ustala się granice pasa ochronnego (technologicznego) od napowietrznej linii elektroenergetycznej 15 kV o szerokości 7,5 m licząc od osi linii w obydwie strony, w którym obowiązuje zakaz tworzenia hałd i nasypów, obowiązuje wysokość drzew i krzewów do 3,5 m, a realizacja pozostałych obiektów budowlanych wymaga zachowania warunków bezpieczeństwa i prawidłowej eksploatacji tej linii, określonych w przepisach odrębnych, odnoszących się do bezpieczeństwa i higieny pracy,
- w sytuacji likwidacji linii lub przebudowy linii na podziemną, warunek dotyczący pasa ochronnego od napowietrznej linii elektroenergetycznej 15 kV przestaje obowiązywać,

b) zasady ochrony środowiska, przyrody i krajobrazu:

- teren położony jest w granicach projektowanego obszaru chronionego krajobrazu "Górnej i Środkowej Rawki",
- ustala się zasadę równoczesnej lub wyprzedzającej realizacji elementów infrastruktury technicznej zapewniającej ochronę wód przed zanieczyszczeniem w stosunku do realizacji obiektów i urządzeń dopuszczonych planem,
- w zakresie zaopatrzenia w energię ciepłą ustala się stosowanie czynników grzewczych zgodnie z przepisami odrębnymi,
- udział powierzchni terenu biologicznie czynnej co najmniej 25 % działki budowlanej,
- obowiązuje zakaz realizacji przedsięwzięć mogących zawsze znacząco oddziaływać na środowisko,
- obowiązuje zakaz realizacji przedsięwzięć mogących potencjalnie znacząco oddziaływać na środowisko z wyłączeniem budowy urządzeń infrastruktury technicznej,
- teren należy do rodzaju terenu o dopuszczalnym poziomie hałasu w środowisku jak dla terenów przeznaczonych pod zabudowę mieszkaniowo-usługową,

c) zasady ochrony dziedzictwa kulturowego i zabytków oraz dóbr kultury współczesnej:

- fragment terenu (według rysunku planu) położony jest w obszarze występowania stanowiska archeologicznego, realizacja robót ziemnych, związanych z dokonywaniem zmian charakteru dotychczasowej działalności na stanowisku archeologicznym regulują przepisy odrębne,
- fragment terenu położony jest w strefie ochrony archeologicznej, w przypadku robót ziemnych, związanych z dokonywaniem zmian charakteru dotychczasowej działalności na terenie strefy, nakazuje się przeprowadzenie badań archeologicznych w formie nadzorów,

d) zasady obsługi komunikacyjnej:

- dostępność komunikacyjną do działek budowlanych zapewnia ulica przylegająca do terenu oraz dojazdy,
- realizacja zjazdu z drogi publicznej na działkę budowlaną lub dojazd, na warunkach przepisów odrębnych,
- miejsca postojowe wyłącznie w obrębie działki budowlanej,

e) ustala się następujące wskaźniki wyposażenia w stanowiska do parkowania samochodów osobowych, minimum:

- jedno stanowisko na mieszkanie,
- dla obiektów usługowych, jedno stanowisko na każde rozpoczęte 100 m² powierzchni użytkowej,

f) obowiązuje wyznaczenie stanowisk przeznaczonych na parkowanie pojazdów zaopatrzonych w kartę parkingową w ilości 1 stanowisko na każde rozpoczęte 600 m² powierzchni użytkowej obiektu usługowego lub lokalu użytkowego jeżeli łączna liczba stanowisk na działce budowlanej przekracza 6,

g) zasady obsługi systemami infrastruktury technicznej:

- zaopatrzenie w wodę z sieci wodociągowej,
- odprowadzenie ścieków do komunalnych urządzeń kanalizacyjnych,
- odprowadzenie wód opadowych lub roztopowych do sieci kanalizacji deszczowej, na nieutwardzony teren działki budowlanej, do dołów chłonnych lub do zbiorników retencyjnych, przy zachowaniu przepisów odrębnych,
- zaopatrzenie w energię elektryczną w oparciu o istniejące i projektowane (kablowe) linie elektroenergetyczne średniego i niskiego napięcia oraz istniejące, położone poza terenem stacje transformatorowe ze średniego na niskie napięcie, także w przypadku zapotrzebowania - w oparciu o stację transformatorową wewnętrzną (kontenerową) sytuowaną na terenie,
- zakaz stosowania spadków przekryć lukarn począwszy od kalenicy dachu,
- zakaz realizacji loggii,
- źródła ciepła w budynkach – lokalne lub zdalaczynne przy zachowaniu przepisów odrębnych,
- usuwanie odpadów na zasadach określonych w obowiązujących przepisach w oparciu o niezbędne urządzenia służące gromadzeniu odpadów w celu ich przygotowania do transportu do miejsc odzysku lub przetwarzania,

h) sposoby i terminy tymczasowego zagospodarowania, urządzania i użytkowania terenu:

- nie ustala się sposobu i terminu tymczasowego zagospodarowania, urządzania i użytkowania terenów – ze względu na to, że nie przewiduje się możliwości zagospodarowania terenów i realizacji obiektów budowlanych o przeznaczeniu innym niż określone w planie,
- do czasu zabudowy i zagospodarowania działek budowlanych zgodnie z przeznaczeniem, dopuszcza się dotychczasowe użytkowanie terenów,

i) warunki zgodności podziału nieruchomości oraz połączenia i ponownego podziału nieruchomości przeznaczonej pod zabudowę z ustaleniami planu miejscowego w zakresie przeznaczenia terenu, jak i możliwości zagospodarowania wydzielonych działek gruntu:

- wydzielone fragmenty nieruchomości jako odrębne działki budowlane winny spełniać wymogi zagospodarowania odpowiednie dla kategorii przeznaczenia terenu,
- wielkość działki budowlanej zabudowy mieszkaniowej jednorodzinnej minimum 200 m² przy zachowaniu szerokość frontu działek od strony drogi publicznej lub dojazdu, minimum 6,25 m,
- wielkość działki budowlanej zabudowy mieszkaniowej wielorodzinnej, minimum 2000m², przy zachowaniu szerokość frontu działek od strony drogi publicznej lub dojazdu, minimum 10 m.
- nowe granice nieruchomości winny zachować kąt 90° z tolerancją (+ -) 5° w stosunku do osi pasa drogowego przyległej ulicy (dojazd) lub być równoległe albo prostopadłe do istniejących granic działek ewidencyjnych,
- fragment działki przeznaczony w ramach działki budowlanej pod dojazd, winien posiadać szerokość minimum 5 m,
- działki gruntu, niespełniające powyższych warunków mogą być wydzielane wyłącznie jako części uzupełniające innych nieruchomości w celu powiększenia działki budowlanej,
- działka budowlana dla stacji transformatorowej, o wymiarach minimum 6 m x 5 m z bezpośrednim dostępem do drogi publicznej lub dojazdu,

j) przy przeprowadzeniu scaleń i podziałów nieruchomości obowiązują warunki określone w lit. „i”.

57. Ustala się przeznaczenie i szczególne warunki zagospodarowania oraz ograniczenia w użytkowaniu dla terenu o symbolu **2.2.59.Mu**:

1) przeznaczenie: **tereny zabudowy mieszkaniowej z usługami;**

2) zasady i warunki zagospodarowania terenu:

a) zasady zabudowy:

- dopuszcza się realizację budynków o funkcji usługowej lub lokali usługowych w budynkach mieszkalnych o udziale powierzchni użytkowej wszystkich budynków mieszkalnych i usługowych w obrębie działki budowlanej, do 45%,
- budynki mieszkalne o wysokości do 25 m,
- wysokość budynków usługowych do 10 m,
- wysokość innych obiektów budowlanych niż budynki, licząc od powierzchni terenu do najwyższego punktu obiektu do 12 m,
- połacie dachowe o nachyleniu od 0,5 % do 100 %,
- wielkość powierzchni zabudowy w stosunku do powierzchni działki budowlanej do 70%,
- wskaźnik intensywności zabudowy na działce budowlanej od 0,2 do 3,6,
- zakaz stosowania spadków lukarn począwszy od kalenicy dachu,
- zakaz realizacji loggii,
- ustala się granice pasa ochronnego (technologicznego) od napowietrznej linii elektroenergetycznej 15 kV o szerokości 7,5 m licząc od osi linii w obydwie strony, w którym obowiązuje zakaz tworzenia hałd i nasypów, obowiązuje wysokość drzew i krzewów do 3,5 m, a realizacja pozostałych obiektów budowlanych wymaga zachowania warunków bezpieczeństwa i prawidłowej eksploatacji tej linii, określonych w przepisach odrębnych, odnoszących się do bezpieczeństwa i higieny pracy,
- w sytuacji likwidacji linii lub przebudowy linii na podziemną, warunek dotyczący pasa ochronnego od napowietrznej linii elektroenergetycznej 15 kV przestaje obowiązywać,

b) zasady ochrony środowiska, przyrody i krajobrazu:

- ustala się zasadę równoczesnej lub wyprzedzającej realizacji elementów infrastruktury technicznej zapewniającej ochronę wód przed zanieczyszczeniem w stosunku do realizacji obiektów i urządzeń dopuszczonych planem,

- w zakresie zaopatrzenia w energię ciepłą ustala się stosowanie czynników grzewczych zgodnie z przepisami odrębnymi,
 - udział powierzchni terenu biologicznie czynnej, co najmniej 25% działki budowlanej,
 - obowiązuje zakaz realizacji przedsięwzięć mogących zawsze znacząco oddziaływać na środowisko,
 - obowiązuje zakaz realizacji przedsięwzięć mogących potencjalnie znacząco oddziaływać na środowisko, z wyłączeniem budowy urządzeń infrastruktury technicznej,
 - teren należy do rodzaju terenu o dopuszczalnym poziomie hałasu w środowisku, jak dla terenów przeznaczonych pod zabudowę mieszkaniowo-usługową,
- c) fragment terenu położony jest w strefie ochrony archeologicznej, w przypadku robót ziemnych, związanych z dokonywaniem zmian charakteru dotychczasowej działalności na terenie strefy, nakazuje się przeprowadzenie badań archeologicznych w formie nadzorów.
- d) zasady obsługi komunikacyjnej:
- dostępność komunikacyjną do działek budowlanych zapewnia ulica przylegająca do terenu oraz dojazd,
 - realizacja zjazdu z drogi publicznej na działkę budowlaną lub dojazd, na warunkach przepisów odrębnych,
 - miejsca postojowe wyłącznie w obrębie działki budowlanej,
- e) ustala się następujące wskaźniki wyposażenia w stanowiska do parkowania samochodów osobowych, minimum:
- jedno stanowisko na mieszkanie,
 - dla obiektów usługowych, jedno stanowisko na każde rozpoczęte 100 m² powierzchni użytkowej,
- f) obowiązuje wyznaczenie stanowisk przeznaczonych na parkowanie pojazdów zaopatrzonych w kartę parkingową w ilości 1 stanowisko na każde rozpoczęte 600 m² powierzchni użytkowej obiektu usługowego lub lokalu użytkowego jeżeli łączna liczba stanowisk na działce budowlanej przekracza 6,
- g) zasady obsługi systemami infrastruktury technicznej:
- zaopatrzenie w wodę z sieci wodociągowej,
 - odprowadzenie ścieków do komunalnych urządzeń kanalizacyjnych,
 - odprowadzenie wód opadowych lub roztopowych do sieci kanalizacji deszczowej, na nieutwardzony teren działki budowlanej, do dołów chłonnych lub do zbiorników retencyjnych, przy zachowaniu przepisów odrębnych,
 - zaopatrzenie w energię elektryczną w oparciu o istniejące i projektowane (kablone) linie elektroenergetyczne średniego i niskiego napięcia oraz istniejące, położone poza terenem stacje transformatorowe ze średniego na niskie napięcie, także w przypadku zapotrzebowania - w oparciu o stację transformatorową wewnętrzną (kontenerową) sytuowaną na terenie,
 - zakaz stosowania spadków przekryć lukarn począwszy od kalenicy dachu,
 - zakaz realizacji loggii,
 - źródła ciepła w budynkach – lokalne lub zdalaczynne przy zachowaniu przepisów odrębnych,
 - usuwanie odpadów na zasadach określonych w obowiązujących przepisach w oparciu o niezbędne urządzenia służące gromadzeniu odpadów w celu ich przygotowania do transportu do miejsc odzysku lub przetwarzania,
- h) sposoby i terminy tymczasowego zagospodarowania, urządzania i użytkowania terenu:
- nie ustala się sposobu i terminu tymczasowego zagospodarowania, urządzania i użytkowania terenów – ze względu na to, że nie przewiduje się możliwości zagospodarowania terenów i realizacji obiektów budowlanych o przeznaczeniu innym niż określone w planie,

- do czasu zabudowy i zagospodarowania działek budowlanych zgodnie z przeznaczeniem, dopuszcza się dotychczasowe użytkowanie terenów,
- i) warunki zgodności podziału nieruchomości oraz połączenia i ponownego podziału nieruchomości przeznaczonej pod zabudowę z ustaleniami planu miejscowego w zakresie przeznaczenia terenu, jak i możliwości zagospodarowania wydzielonych działek gruntu:
 - wydzielone fragmenty nieruchomości jako odrębne działki budowlane winny spełniać wymogi zagospodarowania odpowiednie dla kategorii przeznaczenia terenu,
 - wielkość działki budowlanej zabudowy mieszkaniowej jednorodzinnej minimum 200 m² przy zachowaniu szerokość frontu działek od strony drogi publicznej lub dojazdu, minimum 6,25 m,
 - wielkość działki budowlanej zabudowy mieszkaniowej wielorodzinnej, minimum 2000 m², przy zachowaniu szerokość frontu działek od strony drogi publicznej lub dojazdu, minimum 10m.
 - nowe granice nieruchomości winny zachować kąt 90° z tolerancją (+ -) 5° w stosunku do osi pasa drogowego przyległej ulicy (dojazd) lub być równoległe albo prostopadłe do istniejących granic działek ewidencyjnych,
 - fragment działki przeznaczony w ramach działki budowlanej pod dojazd, winien posiadać szerokość minimum 5 m,
 - działki gruntu, niespełniające powyższych warunków mogą być wydzielane wyłącznie jako części uzupełniające innych nieruchomości w celu powiększenia działki budowlanej,
 - działka budowlana dla stacji transformatorowej, o wymiarach minimum 6 m x 5 m, z bezpośrednim dostępem do drogi publicznej lub dojazdu,
- j) przy przeprowadzeniu scaleń i podziałów nieruchomości obowiązują warunki określone w lit. „i”.

58. Ustala się przeznaczenie i szczególne warunki zagospodarowania oraz ograniczenia w użytkowaniu dla terenu o symbolu **2.2.60.Wr**:

- 1) przeznaczenie terenu: **tereny wód powierzchniowych w rzekach**;
- 2) zasady i warunki zagospodarowania terenu:
 - a) fragment koryta rzeki Rawki,
 - b) przy regulacji i przebudowie koryta obowiązuje wprowadzenie biologicznej obudowy brzegów,
 - c) teren położony jest w granicach projektowanego obszaru chronionego krajobrazu "Górnej i Środkowej Rawki",
 - d) teren wchodzi w skład rezerwatu przyrody "Rawka", wszelkie prace związane z zagospodarowaniem terenu podlegają nadzorowi na warunkach przepisów dotyczących ochrony przyrody.

59. Ustala się przeznaczenie i szczególne warunki zagospodarowania oraz ograniczenia w użytkowaniu dla terenu o symbolu **2.2.61.Wr**:

- 1) przeznaczenie terenu: **tereny wód powierzchniowych w rzekach**;
- 2) zasady i warunki zagospodarowania terenu:
 - a) fragment koryta rzeki Rylki,
 - b) przy regulacji i przebudowie koryta obowiązuje wprowadzenie biologicznej obudowy brzegów,
 - c) istniejący most i kładka pieszo-rowerowa do zachowania.
 - d) pas terenu według rysunku planu wchodzi w skład rezerwatu przyrody "Rawka", wszelkie prace związane z zagospodarowaniem terenu podlegają nadzorowi na warunkach przepisów dotyczących ochrony przyrody,
 - e) fragment terenu (według rysunku planu) położony jest w strefie ochrony archeologicznej, w przypadku robót ziemnych, związanych z dokonywaniem zmian charakteru dotychczasowej działalności na terenie strefy, nakazuje się przeprowadzenie badań archeologicznych w formie nadzorów

f) teren położony w granicach strefy ścisłej ochrony konserwatorskiej, realizacja zagospodarowania podlega nadzorowi konserwatorskiemu na podstawie przepisów odrębnych, w przypadku robót ziemnych, związanych z dokonywaniem zmian charakteru dotychczasowej działalności na terenie strefy, nakazuje się przeprowadzenie badań archeologicznych w formie nadzoru.

60. Ustala się przeznaczenie i szczególne warunki zagospodarowania oraz ograniczenia w użytkowaniu dla terenu o symbolu **2.2.62.UK**:

1) przeznaczenie: **tereny zabudowy usługowej kultury**;

2) zasady i warunki zagospodarowania terenu:

a) zasady zabudowy:

- istniejące ruiny Zamku Książąt Mazowieckich do zachowania,
- zakaz realizacji budynków,

b) zasady ochrony środowiska, przyrody i krajobrazu:

- teren, położony jest w granicach projektowanego obszaru chronionego krajobrazu "Górnej i Środkowej Rawki",
- fragmenty terenu położone są w granicach obszarów szczególnego zagrożenia powodzią, na których prawdopodobieństwo wystąpienia powodzi jest średnie i wynosi raz na 100 lat (Q 1%), zagospodarowanie terenu podlega warunkom przepisów odrębnych,
- udział powierzchni terenu biologicznie czynnej, wyłącznie trawiastej, co najmniej 30 % działki budowlanej,
- obowiązuje zakaz realizacji przedsięwzięć mogących zawsze znacząco oddziaływać na środowisko,
- obowiązuje zakaz realizacji przedsięwzięć mogących potencjalnie znacząco oddziaływać na środowisko, z wyłączeniem budowy urządzeń infrastruktury technicznej,
- teren należy do rodzaju terenu o dopuszczalnym poziomie hałasu w środowisku, jak dla terenów przeznaczonych pod zabudowę związaną ze stałym lub czasowym pobytem dzieci i młodzieży w porze dziennej,

c) zasady ochrony dziedzictwa kulturowego i zabytków oraz dóbr kultury współczesnej:

- teren położony w granicach strefy ścisłej ochrony konserwatorskiej, realizacja zagospodarowania podlega nadzorowi konserwatorskiemu na podstawie przepisów odrębnych, w przypadku robót ziemnych, związanych z dokonywaniem zmian charakteru dotychczasowej działalności na terenie strefy, nakazuje się przeprowadzenie badań archeologicznych w formie nadzoru,
- fragment terenu (według rysunku planu) położony jest w obszarze występowania stanowiska archeologicznego, realizacja robót ziemnych, związanych z dokonywaniem zmian charakteru dotychczasowej działalności na stanowisku archeologicznym regulują przepisy odrębne,
- Zamek Książąt Mazowieckich (ruiny) wpisany do rejestru zabytków decyzją Nr 784/238 z dnia 27.12.1967 r., sposób zagospodarowania terenu regulują przepisy odrębne,

d) zasady obsługi komunikacyjnej:

- dostępność komunikacyjną do działki budowlanej zapewnia istniejąca droga wewnętrzna,
- realizacja zjazdu z drogi wewnętrznej na działkę budowlaną, na warunkach przepisów odrębnych,
- miejsca postojowe wyłącznie w obrębie terenu o symbolu 2.2.63.US(zz),

e) nie ustala się wskaźnika wyposażenia terenów budowlanych w stanowiska do parkowania samochodów osobowych,

f) zasady obsługi systemami infrastruktury technicznej:

- zaopatrzenie w wodę z sieci wodociągowej,
- urządzenia sanitarne obsługi zwiedzających w obrębie terenu o symbolu 2.2.63.US(zz),

- odprowadzenie wód opadowych lub roztopowych na nieutwardzony teren działki budowlanej, do dołów chłonnych lub do zbiorników retencyjnych, przy zachowaniu przepisów odrębnych,
- doprowadzenie energii elektrycznej z istniejących (projektowanych) linii niskiego napięcia,
- usuwanie odpadów na zasadach określonych w obowiązujących przepisach w oparciu o niezbędne urządzenia służące gromadzeniu odpadów w celu ich przygotowania do transportu do miejsc odzysku lub przetwarzania,

g) nie ustala się sposobu i terminu tymczasowego zagospodarowania, urządzania i użytkowania terenów – ze względu na to, że nie przewiduje się możliwości zagospodarowania terenów i realizacji obiektów budowlanych o przeznaczeniu innym niż określone w planie,

h) teren stanowi jedną działkę budowlaną.

61. Ustala się przeznaczenie i szczególne warunki zagospodarowania oraz ograniczenia w użytkowaniu dla terenu o symbolu **2.2.63.US(zz)**:

1) przeznaczenie: **tereny zabudowy usługowej sportu i rekreacji (tereny zabudowy, których fragmenty położone są w granicach zasięgu wód powodziowych o prawdopodobieństwie 1% i 10%, wymagające uwzględnienia warunków ochrony przeciwpowodziowej zgodnie z przepisami Prawa Wodnego);**

2) zasady i warunki zagospodarowania terenu:

a) zasady zabudowy:

- dopuszcza się realizację usług z zakresu obsługi turystycznej,
- zakaz realizacji budynków na fragmentach terenu położonych w granicach zasięgu wód powodziowych o prawdopodobieństwie 1% i 10%,
- zakaz realizacji innych budynków niż zaplecza obiektów sportowo-rekreacyjnych,
- w budynku socjalnego zaplecza stadionu, urządzenia sanitarne obsługujące również teren o symbolu 2.2.62.UK,
- budynek zaplecza obiektów sportowo-rekreacyjnych o wysokości do 9 m,
- połacie dachowe o nachyleniu od 5% do 50%,
- wielkość powierzchni zabudowy łącznie z powierzchnią stadionu w stosunku do powierzchni działki budowlanej do 80%,
- wskaźnik intensywności zabudowy liczona bez powierzchni stadionu, na działce budowlanej od 0,005 do 0,1,
- zakaz realizacji obiektów na wschodnim fragmencie korony stadionu, przesłaniających wgląd na Zamek Księżąt Mazowieckich z kierunku zachodniego,
- ustala się granice pasa ochronnego (technologicznego) od napowietrznej linii elektroenergetycznej 15 kV o szerokości 7,5 m licząc od osi linii w obydwie strony, w którym obowiązuje zakaz budowy budynków z pomieszczeniami przeznaczonymi na pobyt ludzi oraz tworzenia hałd i nasypów, obowiązuje wysokość drzew i krzewów do 3,5 m, a realizacja pozostałych obiektów budowlanych wymaga zachowania warunków bezpieczeństwa i prawidłowej eksploatacji tej linii, określonych w przepisach odrębnych, odnoszących się do bezpieczeństwa i higieny pracy,
- w sytuacji likwidacji linii lub przebudowy linii na podziemną, warunek dotyczący pasa ochronnego od napowietrznej linii elektroenergetycznej 15 kV przestaje obowiązywać,
- istniejąca ścieżka pieszo-rowerowa nad rzeką Rawką do zachowania,
- po stronie północno-wschodniej stadionu obowiązuje odtworzenie fosy zamkowej,

b) zasady ochrony środowiska, przyrody i krajobrazu:

- ustala się zasadę równoczesnej lub wyprzedzającej realizacji elementów infrastruktury technicznej zapewniającej ochronę wód przed zanieczyszczeniem w stosunku do realizacji obiektów i urządzeń dopuszczonych planem,

- w zakresie zaopatrzenia w energię ciepłą ustala się stosowanie czynników grzewczych zgodnie z przepisami odrębnymi,
 - udział powierzchni terenu biologicznie czynnej co najmniej 35% działki budowlanej,
 - obowiązuje zakaz realizacji przedsięwzięć mogących zawsze znacząco oddziaływać na środowisko,
 - obowiązuje zakaz realizacji przedsięwzięć mogących potencjalnie znacząco oddziaływać na środowisko, z wyłączeniem budowy urządzeń infrastruktury technicznej,
 - teren nie podlega ochronie przed hałasem,
 - fragmenty terenów położone są w granicach obszarów szczególnego zagrożenia powodzią, na których prawdopodobieństwo wystąpienia powodzi jest średnie i wynosi raz na 100 lat (Q 1%), i wysokie wynosi raz na 10 lat (Q 10%), zagospodarowanie terenu podlega warunkom przepisów odrębnych,
 - teren, położony jest w granicach projektowanego obszaru chronionego krajobrazu "Górnej i Środkowej Rawki",
 - pas terenu o szerokości 10 m licząc od granicy terenu rzeki Rawki wchodzi w skład rezerwatu przyrody "Rawka", wszelkie prace związane z zagospodarowaniem terenu podlegają nadzorowi na warunkach przepisów dotyczących ochrony przyrody,
- c) ustala się zasady ochrony dziedzictwa kulturowego i zabytków oraz dóbr kultury współczesnej,
- teren położony jest w strefie ekspozycji na Zamek Księżąt Mazowieckich, zagospodarowanie terenu podlega nadzorowi na warunkach przepisów odrębnych,
 - fragment terenu położony w granicach strefy ścisłej ochrony konserwatorskiej, realizacja zagospodarowania podlega nadzorowi konserwatorskiemu na podstawie przepisów odrębnych, w przypadku robót ziemnych, związanych z dokonywaniem zmian charakteru dotychczasowej działalności na terenie strefy, nakazuje się przeprowadzenie badań archeologicznych w formie nadzoru,
 - fragment terenu w granicach strefy ścisłej ochrony konserwatorskiej położony jest w strefie ochrony archeologicznej, w przypadku robót ziemnych, związanych z dokonywaniem zmian charakteru dotychczasowej działalności na terenie strefy, nakazuje się przeprowadzenie badań archeologicznych,
 - fragment terenu (według rysunku planu) położony jest w obszarze występowania stanowiska archeologicznego, realizacja robót ziemnych, związanych z dokonywaniem zmian charakteru dotychczasowej działalności na stanowisku archeologicznym regulują przepisy odrębne,
- d) zasady obsługi komunikacyjnej:
- teren bez dostępności komunikacyjnej do podstawowych pasów ruchu drogi krajowej Nr 72,
 - dostępność komunikacyjną do działki budowlanej zapewniają ulice przylegające do terenu,
 - realizacja zjazdu z drogi publicznej lub wewnętrznej na działkę budowlaną na warunkach przepisów odrębnych,
 - miejsca postojowe wyłącznie w obrębie działki budowlanej,
- e) ustala się następujące wskaźniki wyposażenia w stanowiska do parkowania samochodów osobowych: minimum 10 stanowisk, w tym minimum 5 stanowisk dla obsługi osób zwiedzających teren o symbolu 2.2.62.UK,
- f) obowiązuje wyznaczenie stanowisk przeznaczonych na parkowanie pojazdów zaopatrzonych w kartę parkingową w ilości minimum 3 stanowiska,
- g) zasady obsługi systemami infrastruktury technicznej:
- zaopatrzenie w wodę z sieci wodociągowej,
 - odprowadzenie ścieków do komunalnych urządzeń kanalizacyjnych,

- odprowadzenie wód opadowych lub roztopowych do sieci kanalizacji deszczowej, na nieutwardzony teren działki budowlanej, do dołów chłonnych lub do zbiorników retencyjnych, przy zachowaniu przepisów odrębnych,
- doprowadzenie energii elektrycznej z istniejących (projektowanych) linii niskiego napięcia,
- źródła ciepła w budynkach – lokalne lub zdalaczynne, przy zachowaniu przepisów odrębnych,
- usuwanie odpadów na zasadach określonych w obowiązujących przepisach w oparciu o niezbędne urządzenia służące gromadzeniu odpadów w celu ich przygotowania do transportu do miejsc odzysku lub przetwarzania,

h) nie ustala się sposobu i terminu tymczasowego zagospodarowania, urządzania i użytkowania terenów – ze względu na to, że nie przewiduje się możliwości zagospodarowania terenów i realizacji obiektów budowlanych o przeznaczeniu innym niż określone w planie,

i) teren stanowi jedną działkę budowlaną.

62. Ustala się przeznaczenie i szczególne warunki zagospodarowania oraz ograniczenia w użytkowaniu dla terenu o symbolu **2.2.64.MNu(zz)**:

1) przeznaczenie: **tereny zabudowy mieszkaniowej jednorodzinnej z usługami (tereny zabudowy, których fragmenty położone są w granicach zasięgu wód powodziowych o prawdopodobieństwie 1%, wymagające uwzględnienia warunków ochrony przeciwpowodziowej zgodnie z przepisami Prawa Wodnego);**

2) zasady i warunki zagospodarowania terenu:

a) zasady zabudowy:

- zakaz realizacji budynków na fragmentach terenu położonych w granicach zasięgu wód powodziowych o prawdopodobieństwie 1%,
- budynki mieszkalne o wysokości do 9 m,
- wysokość pozostałych budynków, jedna kondygnacja nadziemna, maksymalnie do 6 m,
- połacie dachowe o nachyleniu od 10 % do 100 %,
- wielkość powierzchni zabudowy w stosunku do powierzchni działki budowlanej do 70%,
- wskaźnik intensywności zabudowy na działce budowlanej od 0,1 do 1,0,
- zakaz stosowania spadków przekryć lukarn począwszy od kalenicy dachu,
- zakaz realizacji loggii,
- ustala się granice pasa ochronnego (technologicznego) od napowietrznej linii elektroenergetycznej 15 kV o szerokości 7,5 m licząc od osi linii w obydwie strony, w którym obowiązuje zakaz budowy budynków z pomieszczeniami przeznaczonymi na pobyt ludzi oraz tworzenia hałd i nasypów, obowiązuje wysokość drzew i krzewów do 3,5 m, a realizacja pozostałych obiektów budowlanych wymaga zachowania warunków bezpieczeństwa i prawidłowej eksploatacji tej linii, określonych w przepisach odrębnych, odnoszących się do bezpieczeństwa i higieny pracy,
- w sytuacji likwidacji linii lub przebudowy linii na podziemną, warunek dotyczący pasa ochronnego od napowietrznej linii elektroenergetycznej 15 kV przestaje obowiązywać,

b) zasady ochrony środowiska, przyrody i krajobrazu:

- ustala się zasadę równoczesnej lub wyprzedzającej realizacji elementów infrastruktury technicznej zapewniającej ochronę wód przed zanieczyszczeniem w stosunku do realizacji obiektów i urządzeń dopuszczonych planem,
- w zakresie zaopatrzenia w energię ciepłą obowiązuje stosowanie czynników grzewczych zgodnie z przepisami odrębnymi,
- udział powierzchni biologicznie czynnej, co najmniej 25 % działki budowlanej,

- obowiązuje zakaz realizacji przedsięwzięć mogących zawsze znacząco oddziaływać na środowisko,
- obowiązuje zakaz realizacji przedsięwzięć mogących potencjalnie znacząco oddziaływać na środowisko, z wyłączeniem budowy urządzeń infrastruktury technicznej,
- teren należy do rodzaju terenu o dopuszczalnym poziomie hałasu w środowisku, jak dla terenów przeznaczonych pod zabudowę mieszkaniowo-usługową,
- fragmenty terenu (według rysunku planu) położone są w granicach obszarów szczególnego zagrożenia powodzią, na których prawdopodobieństwo wystąpienia powodzi jest średnie i wynosi raz na 100 lat (Q 1%), zagospodarowanie terenu podlega warunkom przepisów odrębnych a w szczególności Prawa wodnego,

c) zasady ochrony dziedzictwa kulturowego i zabytków oraz dóbr kultury współczesnej:

- fragment terenu (według rysunku planu) położony jest w strefie ochrony archeologicznej, w przypadku robót ziemnych, związanych z dokonywaniem zmian charakteru dotychczasowej działalności na terenie strefy, nakazuje się przeprowadzenie badań archeologicznych w formie nadzorów,
- fragment terenu położony jest w strefie ekspozycji na Zamek Książąt Mazowieckich, zagospodarowanie terenu podlega nadzorowi na warunkach przepisów odrębnych,

d) zasady obsługi komunikacyjnej:

- teren bez dostępności komunikacyjnej do podstawowych pasów ruchu drogi krajowej Nr 72,
- dostępność komunikacyjną do działek budowlanych zapewniają ulice przylegające do terenu oraz dojazdy,
- realizacja zjazdu z drogi publicznej na działkę budowlaną lub dojazd, na warunkach przepisów odrębnych,
- miejsca postojowe wyłącznie w obrębie działki budowlanej,

e) ustala się następujące wskaźniki wyposażenia w stanowiska do parkowania samochodów osobowych, minimum:

- jedno stanowisko na mieszkanie,
- dla obiektów usługowych, jedno stanowisko na każde rozpoczęte 100 m² powierzchni użytkowej,

f) obowiązuje wyznaczenie stanowisk przeznaczonych do parkowania pojazdów zaopatrzonych w kartę parkingową w ilości 1 stanowisko na każde rozpoczęte 600 m² powierzchni użytkowej obiektu usługowego lub lokalu użytkowego jeżeli łączna liczba stanowisk na działce budowlanej przekracza 6,

g) zasady obsługi systemami infrastruktury technicznej:

- istniejące sieci infrastruktury technicznej do zachowania,
- zaopatrzenie w wodę z sieci wodociągowej,
- odprowadzenie ścieków do komunalnych urządzeń kanalizacyjnych,
- odprowadzenie wód opadowych lub roztopowych do sieci kanalizacji deszczowej, na nieutwardzony teren działki budowlanej, do dołów chłonnych lub do zbiorników retencyjnych, przy zachowaniu przepisów odrębnych,
- zaopatrzenie w energię elektryczną w oparciu o istniejące i projektowane (kablone) linie elektroenergetyczne średniego i niskiego napięcia oraz istniejące, położone poza terenem stacje transformatorowe ze średniego na niskie napięcie, także w przypadku zapotrzebowania - w oparciu o stację transformatorową wnetrzową (kontenerową) sytuowaną na terenie,
- źródła ciepła w budynkach – lokalne lub zdalaczynne, przy zachowaniu przepisów odrębnych,
- usuwanie odpadów na zasadach określonych w obowiązujących przepisach w oparciu o niezbędne urządzenia służące gromadzeniu odpadów w celu ich przygotowania do transportu do miejsc odzysku lub przetwarzania,

h) sposoby i terminy tymczasowego zagospodarowania, urządzania i użytkowania terenu:

- nie ustala się sposobu i terminu tymczasowego zagospodarowania, urządzania i użytkowania terenów – ze względu na to, że nie przewiduje się możliwości zagospodarowania terenów i realizacji obiektów budowlanych o przeznaczeniu innym niż określone w planie,
- do czasu zabudowy i zagospodarowania działek budowlanych zgodnie z przeznaczeniem, dopuszcza się dotychczasowe użytkowanie terenów,

i) warunki zgodności podziału nieruchomości oraz połączenia i ponownego podziału nieruchomości przeznaczonej pod zabudowę z ustaleniami planu miejscowego w zakresie przeznaczenia terenu, jak i możliwości zagospodarowania wydzielonych działek gruntu:

- wydzielone fragmenty nieruchomości jako odrębne działki budowlane winny spełniać wymogi zagospodarowania odpowiednie dla kategorii przeznaczenia terenu,
- działki budowlane o wielkości minimum 500 m²,
- szerokość frontu działki od strony drogi publicznej minimum 15 m,
- szerokość frontu działki od strony dojazdu minimum 5 m,
- nowe granice nieruchomości winny zachować kąt 90° z tolerancją (+ -) 5° w stosunku do osi pasa drogowego przyległej ulicy (dojazdu) lub być równoległe albo prostopadłe do istniejących granic działek ewidencyjnych,
- działki gruntu, niespełniające powyższych warunków mogą być wydzielane wyłącznie jako części uzupełniające innych nieruchomości w celu powiększenia działki budowlanej,
- fragment działki przeznaczony w ramach działki budowlanej pod dojazd, winien posiadać szerokość minimum 5 m (ustalenie dotyczy odpowiednio wydzielanych dojazdów do nieruchomości pozostających po wydzieleniu działki lub działek budowlanych),
- działki gruntu pod stację transformatorową wewnętrzną (kontenerową) o wymiarach minimum 5 m na 6 m, z dostępem do drogi publicznej lub dojazdu,

j) przy przeprowadzeniu scaleń i podziałów nieruchomości obowiązują warunki określone w lit. „i”.

63. Ustala się przeznaczenie i szczególne warunki zagospodarowania oraz ograniczenia w użytkowaniu dla terenu o symbolu **2.2.65.US(zz)**:

1) przeznaczenie: **tereny zabudowy usługowej sportu i rekreacji (tereny zabudowy, których fragmenty położone są w granicach zasięgu wód powodziowych o prawdopodobieństwie 1%, wymagające uwzględnienia warunków ochrony przeciwpowodziowej zgodnie z przepisami Prawa Wodnego);**

2) zasady i warunki zagospodarowania terenu:

a) zasady zabudowy:

- dopuszcza się realizację usług z zakresu obsługi turystycznej,
- zakaz realizacji budynków na fragmentach terenu położonych w granicach zasięgu wód powodziowych o prawdopodobieństwie 1%,
- zakaz realizacji innych budynków niż zaplecza terenów sportowo-rekreacyjnych i turystycznych,
- budynki usługowe o wysokości do 9 m,
- wysokość pozostałych budynków do 6 m,
- wysokość innych obiektów budowlanych niż budynki, licząc od powierzchni terenu do najwyższego punktu obiektu do 12 m,
- połacie dachowe o nachyleniu od 20 % do 100 %,
- wielkość powierzchni zabudowy łącznie z powierzchnią obiektów sportowo-rekreacyjnych w stosunku do powierzchni działki budowlanej do 80%,

- wskaźnik intensywności zabudowy liczona bez powierzchni obiektów sportowo-rekreacyjnych, na działce budowlanej od 0,01 do 0,1,
- zakaz realizacji obiektów poza obszarem określonym linią zabudowy, przesłaniających wgląd na Zamek Książąt Mazowieckich z kierunku wschodniego,
- ustala się granice pasa ochronnego (technologicznego) od napowietrznej linii elektroenergetycznej 15 kV o szerokości 7,5 m licząc od osi linii w obydwie strony, w którym obowiązuje zakaz tworzenia hałd i nasypów, obowiązuje wysokość drzew i krzewów do 3,5 m, a realizacja obiektów budowlanych wymaga zachowania warunków bezpieczeństwa i prawidłowej eksploatacji tej linii, określonych w przepisach odrębnych, odnoszących się do bezpieczeństwa i higieny pracy,
- w sytuacji likwidacji linii lub przebudowy linii na podziemną, warunek dotyczący pasa ochronnego od napowietrznej linii elektroenergetycznej 15 kV przestaje obowiązywać,
- w programie budynku socjalnego zaplecza stadionu, urządzenia sanitarne obsługujące również osoby zwiedzające teren o symbolu 2.2.62.UK,
- po stronie północnej przy granicy rowu obowiązuje odtworzenie fosy zamkowej,

b) zasady ochrony środowiska, przyrody i krajobrazu:

- ustala się zasadę równoczesnej lub wyprzedzającej realizacji elementów infrastruktury technicznej zapewniającej ochronę wód przed zanieczyszczeniem w stosunku do realizacji obiektów i urządzeń dopuszczonych planem,
- w zakresie zaopatrzenia w energię ciepłą ustala się stosowanie czynników grzewczych zgodnie z przepisami odrębnymi,
- udział powierzchni terenu biologicznie czynnej, co najmniej 35% działki budowlanej,
- obowiązuje zakaz realizacji przedsięwzięć mogących zawsze znacząco oddziaływać na środowisko,
- obowiązuje zakaz realizacji przedsięwzięć mogących potencjalnie znacząco oddziaływać na środowisko z wyłączeniem budowy urządzeń infrastruktury technicznej,
- teren nie podlega ochronie przed hałasem,
- fragmenty terenów położone są w granicach obszarów szczególnego zagrożenia powodzią, na których prawdopodobieństwo wystąpienia powodzi jest średnie i wynosi raz na 100 lat (Q 1%), zagospodarowanie terenu podlega warunkom przepisów odrębnych,

c) ustala się zasady ochrony dziedzictwa kulturowego i zabytków oraz dóbr kultury współczesnej,

- fragment terenu położony jest w strefie ekspozycji na Zamek Książąt Mazowieckich, zagospodarowanie terenu podlega nadzorowi na warunkach przepisów odrębnych,
- teren położony w granicach strefy ścisłej ochrony konserwatorskiej, realizacja zagospodarowania podlega nadzorowi konserwatorskiemu na podstawie przepisów odrębnych, w przypadku robót ziemnych, związanych z dokonywaniem zmian charakteru dotychczasowej działalności na terenie strefy, nakazuje się przeprowadzenie badań archeologicznych w formie nadzoru,
- teren położony jest w strefie ochrony archeologicznej, w przypadku robót ziemnych, związanych z dokonywaniem zmian charakteru dotychczasowej działalności na terenie strefy, nakazuje się przeprowadzenie badań archeologicznych,

d) zasady obsługi komunikacyjnej:

- dostępność komunikacyjną do działek budowlanych zapewniają ulice przylegające do terenu,
- realizacja zjazdu z drogi publicznej na działkę budowlaną na warunkach przepisów odrębnych,
- miejsca postojowe wyłącznie w obrębie działki budowlanej,

e) ustala się następujący wskaźnik wyposażenia w stanowiska do parkowania samochodów osobowych, minimum 10 stanowisk,

- f) obowiązuje wyznaczenie stanowisk przeznaczonych na parkowanie pojazdów zaopatrzonych w kartę parkingową w ilości minimum 1 stanowisko na każde rozpoczęte 600 m² powierzchni użytkowej obiektu usługowego lub lokalu użytkowego jeżeli łączna liczba stanowisk na działce budowlanej przekracza 6,
- g) zasady obsługi systemami infrastruktury technicznej:
- zaopatrzenie w wodę z sieci wodociągowej,
 - odprowadzenie ścieków do komunalnych urządzeń kanalizacyjnych,
 - odprowadzenie wód opadowych lub roztopowych do sieci kanalizacji deszczowej, na nieutwardzony teren działki budowlanej, do dołów chłonnych lub do zbiorników retencyjnych, przy zachowaniu przepisów odrębnych,
 - doprowadzenie energii elektrycznej z istniejących (projektowanych) linii niskiego napięcia,
 - źródła ciepła w budynkach – lokalne lub zdalaczynne, przy zachowaniu przepisów odrębnych,
 - usuwanie odpadów na zasadach określonych w obowiązujących przepisach w oparciu o niezbędne urządzenia służące gromadzeniu odpadów w celu ich przygotowania do transportu do miejsc odzysku lub przetwarzania,
- h) nie ustala się sposobu i terminu tymczasowego zagospodarowania, urządzania i użytkowania terenów – ze względu na to, że nie przewiduje się możliwości zagospodarowania terenów i realizacji obiektów budowlanych o przeznaczeniu innym niż określone w planie,
- i) teren stanowi jedną działkę budowlaną.

64. Ustala się przeznaczenie i szczególne warunki zagospodarowania oraz ograniczenia w użytkowaniu dla terenu o symbolu **2.2.66.KDW**:

- 1) przeznaczenie: **tereny dróg wewnętrznych**;
- 2) zasady i warunki zagospodarowania:
 - a) szerokość pasa drogowego od 6 m do 32 m, z uwzględnieniem przebiegu linii rozgraniczających według rysunku planu,
 - b) plac do zawracania o szerokości do 32 m,
 - c) jezdnia o nawierzchni twardej dostosowanej do wymogów konserwatorskich,
 - d) fragmenty terenów położone są w granicach obszarów szczególnego zagrożenia powodzią, na których prawdopodobieństwo wystąpienia powodzi jest średnie i wynosi raz na 100 lat (Q 1%), zagospodarowanie terenu podlega warunkom przepisów odrębnych,
 - e) teren położony jest w granicach projektowanego obszaru chronionego krajobrazu "Górnej i Środkowej Rawki",
 - f) teren położony jest w strefie ekspozycji na Zamek Księżąt Mazowieckich, zagospodarowanie terenu podlega nadzorowi na warunkach przepisów odrębnych,
 - g) fragment terenu położony w granicach strefy ścisłej ochrony konserwatorskiej, realizacja zagospodarowania podlega nadzorowi konserwatorskiemu na podstawie przepisów odrębnych, w przypadku robót ziemnych, związanych z dokonywaniem zmian charakteru dotychczasowej działalności na terenie strefy, nakazuje się przeprowadzenie badań archeologicznych w formie nadzoru,
 - h) teren położony jest w strefie ochrony archeologicznej, w przypadku robót ziemnych, związanych z dokonywaniem zmian charakteru dotychczasowej działalności na terenie strefy, nakazuje się przeprowadzenie badań archeologicznych w formie nadzorów.

65. Ustala się przeznaczenie i szczególne warunki zagospodarowania oraz ograniczenia w użytkowaniu dla terenu o symbolu **2.2.67.KDX**:

- 1) przeznaczenie: **tereny komunikacji – publiczny ciąg pieszo-rowerowy**;
- 2) zasady i warunki zagospodarowania:

- a) jezdnia o nawierzchni twardej dostosowanej do wymogów konserwatorskich,
- b) szerokość pasa drogowego 6 m, z uwzględnieniem przebiegu linii rozgraniczających w istniejących granicach własności według rysunku planu,
- c) obowiązuje odtworzenie fosi zamkowej z przepustem lub mostkiem.
- d) fragmenty terenów położone są w granicach obszarów szczególnego zagrożenia powodzią, na których prawdopodobieństwo wystąpienia powodzi jest średnie i wynosi raz na 100 lat (Q 1%), zagospodarowanie terenu podlega warunkom przepisów odrębnych,
- e) teren położony jest w granicach projektowanego obszaru chronionego krajobrazu "Górnej i Środkowej Rawki",
- f) teren położony jest w strefie ekspozycji na Zamek Księżąt Mazowieckich, zagospodarowanie terenu podlega nadzorowi na warunkach przepisów odrębnych,
- g) teren położony jest w granicach strefy ścisłej ochrony konserwatorskiej, realizacja zagospodarowania podlega nadzorowi konserwatorskiemu na podstawie przepisów odrębnych, w przypadku robót ziemnych, związanych z dokonywaniem zmian charakteru dotychczasowej działalności na terenie strefy, nakazuje się przeprowadzenie badań archeologicznych w formie nadzoru,
- h) teren położony jest w strefie ochrony archeologicznej, w przypadku robót ziemnych, związanych z dokonywaniem zmian charakteru dotychczasowej działalności na terenie strefy, nakazuje się przeprowadzenie badań archeologicznych w formie nadzorów,
- i) fragment terenu (według rysunku planu) położony jest w obszarze występowania stanowiska archeologicznego, realizacja robót ziemnych, związanych z dokonywaniem zmian charakteru dotychczasowej działalności na stanowisku archeologicznym regulują przepisy odrębne.

66. Ustala się przeznaczenie i szczególne warunki zagospodarowania oraz ograniczenia w użytkowaniu dla terenu o symbolu **2.2.68.KD-L**:

1) przeznaczenie: **tereny dróg publicznych - ulica lokalna**;

2) zasady i warunki zagospodarowania:

- a) trójkątne poszerzenie pasa drogowego w obrębie skrzyżowania o długości boków równoległych do osi jezdni 5,0 m,
- b) cały teren położony jest w trójkącie widoczności w obrębie skrzyżowania i przejazdu kolejki wąskotorowej.

67. Ustala się przeznaczenie i szczególne warunki zagospodarowania oraz ograniczenia w użytkowaniu dla terenu o symbolu **2.2.69.KDW**:

1) przeznaczenie: **tereny dróg wewnętrznych**;

2) zasady i warunki zagospodarowania:

- a) szerokość pasa drogowego od 3 m do 5,4 m, z uwzględnieniem przebiegu linii rozgraniczających według rysunku planu,
- b) jezdnia o nawierzchni twardej.

68. Ustala się przeznaczenie i szczególne warunki zagospodarowania oraz ograniczenia w użytkowaniu dla terenu o symbolu **2.2.70.MNu**:

1) przeznaczenie: **tereny zabudowy mieszkaniowej jednorodzinnej z usługami**;

2) zasady i warunki zagospodarowania terenu:

a) zasady zabudowy:

- budynki mieszkalne o wysokości do 11 m,
- wysokość budynków usługowych do 9 m,
- wysokość pozostałych budynków, maksymalnie do 6 m,

- połacie dachowe o nachyleniu od 30 % do 100 %,
- wielkość powierzchni zabudowy w stosunku do powierzchni działki budowlanej do 60%,
- wskaźnik intensywności zabudowy na działce budowlanej od 0,2 do 2,
- zakaz stosowania spadków przekryć lukarn począwszy od kalenicy dachu,
- zakaz realizacji loggii,

b) zasady ochrony środowiska, przyrody i krajobrazu:

- ustala się zasadę równoczesnej lub wyprzedzającej realizacji elementów infrastruktury technicznej zapewniającej ochronę wód przed zanieczyszczeniem w stosunku do realizacji obiektów i urządzeń dopuszczonych planem,
- w zakresie zaopatrzenia w energię ciepłą obowiązuje stosowanie czynników grzewczych zgodnie z przepisami odrębnymi,
- udział powierzchni biologicznie czynnej, co najmniej 10 % działki budowlanej,
- obowiązuje zakaz realizacji przedsięwzięć mogących zawsze znacząco oddziaływać na środowisko,
- obowiązuje zakaz realizacji przedsięwzięć mogących potencjalnie znacząco oddziaływać na środowisko, z wyłączeniem budowy urządzeń infrastruktury technicznej,
- teren należy do rodzaju terenu o dopuszczalnym poziomie hałasu w środowisku, jak dla terenów przeznaczonych pod zabudowę mieszkaniowo-usługową,

c) nie ustala się zasad ochrony dziedzictwa kulturowego i zabytków oraz dóbr kultury współczesnej,

d) zasady obsługi komunikacyjnej:

- dostępność komunikacyjną do działek budowlanych zapewnia ulica przylegająca do terenu,
- realizacja zjazdu z drogi publicznej na działkę budowlaną, na warunkach przepisów odrębnych,
- miejsca postojowe wyłącznie w obrębie działki budowlanej,

e) ustala się następujące wskaźniki wyposażenia w stanowiska do parkowania samochodów osobowych, minimum:

- jedno stanowisko na mieszkanie,
- dla obiektów usługowych, jedno stanowisko na każde rozpoczęte 100 m² powierzchni użytkowej,

f) obowiązuje wyznaczenie stanowisk przeznaczonych do parkowania pojazdów zaopatrzonych w kartę parkingową w ilości 1 stanowisko na każde rozpoczęte 600 m² powierzchni użytkowej obiektu usługowego lub lokalu użytkowego jeżeli łączna liczba stanowisk na działce budowlanej przekracza 6,

g) zasady obsługi systemami infrastruktury technicznej:

- zaopatrzenie w wodę z sieci wodociągowej,
- odprowadzenie ścieków do komunalnych urządzeń kanalizacyjnych,
- odprowadzenie wód opadowych lub roztopowych do sieci kanalizacji deszczowej, na nieutwardzony teren działki budowlanej, do dołów chłonnych lub do zbiorników retencyjnych, przy zachowaniu przepisów odrębnych,
- doprowadzenie energii elektrycznej z istniejących (lub projektowanych) linii niskiego napięcia,
- źródła ciepła w budynkach – lokalne lub zdalaczynne, przy zachowaniu przepisów odrębnych,
- usuwanie odpadów na zasadach określonych w obowiązujących przepisach w oparciu o niezbędne urządzenia służące gromadzeniu odpadów w celu ich przygotowania do transportu do miejsc odzysku lub przetwarzania,

- h) nie ustala się sposobu i terminu tymczasowego zagospodarowania, urządzania i użytkowania terenów – ze względu na to, że nie przewiduje się możliwości zagospodarowania terenów i realizacji obiektów budowlanych o przeznaczeniu innym niż określone w planie,
- i) warunki zgodności podziału nieruchomości oraz połączenia i ponownego podziału nieruchomości przeznaczonej pod zabudowę z ustaleniami planu miejscowego w zakresie przeznaczenia terenu, jak i możliwości zagospodarowania wydzielonych działek gruntu:
- wydzielone fragmenty nieruchomości jako odrębne działki budowlane winny spełniać wymogi zagospodarowania odpowiednie dla kategorii przeznaczenia terenu,
 - działki budowlane o wielkości minimum 300 m²,
 - szerokość frontu działki od strony drogi publicznej minimum 10 m,
 - nowe granice nieruchomości winny zachować kąt 90° z tolerancją (+ -) 5° w stosunku do osi pasa drogowego przyległej ulicy (dojazdu) lub być równoległe albo prostopadłe do istniejących granic działek ewidencyjnych,
 - działki gruntu, niespełniające powyższych warunków mogą być wydzielane wyłącznie jako części uzupełniające innych nieruchomości w celu powiększenia działki budowlanej,
- j) przy przeprowadzeniu scaleń i podziałów nieruchomości obowiązują warunki określone w lit. „i”.

69. Ustala się przeznaczenie i szczególne warunki zagospodarowania oraz ograniczenia w użytkowaniu dla terenu o symbolu **2.2.71.U**:

1) przeznaczenie: **tereny zabudowy usługowej**;

2) zasady i warunki zagospodarowania terenu:

a) zasady zabudowy:

- dopuszcza się realizację lokali mieszkalnych w budynku usługowym o udziale procentowym powierzchni użytkowej do 45%,
- budynki usługowe o wysokości do 13 m,
- wysokość pozostałych budynków do 6 m,
- wysokość innych obiektów budowlanych niż budynki, licząc od powierzchni terenu do najwyższego punktu obiektu do 12 m,
- połacie dachowe o nachyleniu od 2 % do 100 %,
- wielkość powierzchni zabudowy w stosunku do powierzchni działki budowlanej do 70%,
- wskaźnik intensywności zabudowy na działce budowlanej od 0,3 do 2,
- zakaz stosowania spadków lukarn począwszy od kalenicy dachu,
- zakaz realizacji loggii,

b) zasady ochrony środowiska, przyrody i krajobrazu:

- ustala się zasadę równoczesnej lub wyprzedzającej realizacji elementów infrastruktury technicznej zapewniającej ochronę wód przed zanieczyszczeniem w stosunku do realizacji obiektów i urządzeń dopuszczonych planem,
- w zakresie zaopatrzenia w energię ciepłą ustala się stosowanie czynników grzewczych zgodnie z przepisami odrębnymi,
- udział powierzchni terenu biologicznie czynnej, co najmniej 5% działki budowlanej,
- obowiązuje zakaz realizacji przedsięwzięć mogących zawsze znacząco oddziaływać na środowisko,
- teren należy do rodzaju terenu o dopuszczalnym poziomie hałasu w środowisku, jak dla terenów przeznaczonych pod zabudowę mieszkaniowo-usługową,

c) nie ustala się zasad ochrony dziedzictwa kulturowego i zabytków oraz dóbr kultury współczesnej,

d) zasady obsługi komunikacyjnej:

- dostępność komunikacyjną do działek budowlanych zapewnia istniejąca ulica przylegająca do terenu oraz dojazd,
- realizacja zjazdu z drogi publicznej na działkę budowlaną lub dojazd, na warunkach przepisów odrębnych,
- miejsca postojowe wyłącznie w obrębie działki budowlanej,

e) ustala się następujące wskaźniki wyposażenia w stanowiska do parkowania samochodów osobowych, minimum:

- jedno stanowisko na mieszkanie,
- dla obiektów usługowych, jedno stanowisko na każde rozpoczęte 200 m² powierzchni użytkowej,

f) obowiązuje wyznaczenie stanowisk przeznaczonych na parkowanie pojazdów zaopatrzonych w kartę parkingową w ilości 1 stanowisko na każde rozpoczęte 600 m² powierzchni użytkowej obiektu usługowego lub lokalu użytkowego jeżeli łączna liczba stanowisk na działce budowlanej przekracza 6,

g) zasady obsługi systemami infrastruktury technicznej:

- zaopatrzenie w wodę z sieci wodociągowej,
- odprowadzenie ścieków do komunalnych urządzeń kanalizacyjnych,
- odprowadzenie wód opadowych lub roztopowych do sieci kanalizacji deszczowej, na nieutwardzony teren działki budowlanej, do dołów chłonnych lub do zbiorników retencyjnych, przy zachowaniu przepisów odrębnych,
- doprowadzenie energii elektrycznej z istniejących (projektowanych) linii niskiego napięcia,
- źródła ciepła w budynkach – lokalne lub zdalaczynne przy zachowaniu przepisów odrębnych,
- dopuszcza się realizację wolnostojących urządzeń fotowoltaicznych o mocy zainstalowanej nie większej niż 500 kW,
- usuwanie odpadów na zasadach określonych w obowiązujących przepisach w oparciu o niezbędne urządzenia służące gromadzeniu odpadów w celu ich przygotowania do transportu do miejsc odzysku lub przetwarzania,

h) sposoby i terminy tymczasowego zagospodarowania, urządzania i użytkowania terenu:

- nie ustala się sposobu i terminu tymczasowego zagospodarowania, urządzania i użytkowania terenów – ze względu na to, że nie przewiduje się możliwości zagospodarowania terenów i realizacji obiektów budowlanych o przeznaczeniu innym niż określone w planie,
- do czasu zabudowy i zagospodarowania działek budowlanych zgodnie z przeznaczeniem, dopuszcza się dotychczasowe użytkowanie terenów,

i) teren stanowi jedną działkę budowlaną.

§ 8. 1. W obszarze urbanistycznym Nr 2, wyznacza się tereny o różnym przeznaczeniu lub różnych zasadach zagospodarowania określone na rysunku Nr 3 planu miejscowego liniami rozgraniczającymi oraz symbolem cyfrowym i literowym.

2. Ustala się przeznaczenie i szczególne warunki zagospodarowania oraz ograniczenia w użytkowaniu dla terenu o symbolu **2.3.1.KD-S**:

1) przeznaczenie: **tereny dróg publicznych – droga ekspresowa;**

2) zasady i warunki zagospodarowania:

- a) fragment pasa drogowego drogi ekspresowej S8,
- b) szerokość terenu pasa drogowego objętego planem od 7 m do 26 m, z uwzględnieniem przebiegu linii rozgraniczających według rysunku planu.

3. Ustala się przeznaczenie i szczególne warunki zagospodarowania oraz ograniczenia w użytkowaniu dla terenu o symbolu **2.3.2.KD-S**:

- 1) przeznaczenie: **tereny dróg publicznych – droga ekspresowa**;
- 2) zasady i warunki zagospodarowania:
 - a) fragment pasa drogowego drogi ekspresowej S8,
 - b) szerokość terenu pasa drogowego objętego planem od 0 m do 20 m, z uwzględnieniem przebiegu linii rozgraniczających według rysunku planu,
 - c) fragment terenu (według rysunku planu) położony jest w obszarze występowania stanowiska archeologicznego, realizacja robót ziemnych, związanych z dokonywaniem zmian charakteru dotychczasowej działalności na stanowisku archeologicznym regulują przepisy odrębne,
 - d) fragment terenu położony jest w strefie ochrony archeologicznej, w przypadku robót ziemnych, związanych z dokonywaniem zmian charakteru dotychczasowej działalności na terenie strefy, nakazuje się przeprowadzenie badań archeologicznych w formie nadzoru.

4. Ustala się przeznaczenie i szczególne warunki zagospodarowania oraz ograniczenia w użytkowaniu dla terenu o symbolu **2.3.3.KD-S**:

- 1) przeznaczenie: **tereny dróg publicznych – droga ekspresowa**;
- 2) zasady i warunki zagospodarowania:
 - a) fragment pasa drogowego drogi ekspresowej S8,
 - b) szerokość terenu pasa drogowego objętego planem od 0 do 27 m, w obrębie węzła drogowego do 170 m, z uwzględnieniem przebiegu linii rozgraniczających w istniejących granicach własności, według rysunku planu.

5. Ustala się przeznaczenie i szczególne warunki zagospodarowania oraz ograniczenia w użytkowaniu dla terenu o symbolu **2.3.4.KD-GP**:

- 1) przeznaczenie: **tereny dróg publicznych – droga główna ruchu przyspieszonego**;
- 2) zasady i warunki zagospodarowania:
 - a) fragment pasa drogowego drogi krajowej Nr 72,
 - b) droga o jednej jezdni i dwóch pasach ruchu,
 - c) szerokość terenu pasa drogowego objętego planem od 40 m do 58 m, z uwzględnieniem przebiegu linii rozgraniczających według rysunku planu,
 - d) jezdnia o nawierzchni twardej.

6. Ustala się przeznaczenie i szczególne warunki zagospodarowania oraz ograniczenia w użytkowaniu dla terenu o symbolu **2.3.5.KD-G**:

- 1) przeznaczenie: **tereny dróg publicznych – ulica główna**;
- 2) zasady i warunki zagospodarowania:
 - a) fragment pasa drogowego drogi wojewódzkiej Nr 707,
 - b) droga o jednej jezdni i dwóch pasach ruchu,
 - c) szerokość terenu pasa drogowego objętego planem od 15 m do 76 m, z uwzględnieniem przebiegu linii rozgraniczających według rysunku planu,
 - d) jezdnia o nawierzchni twardej,
 - e) istniejące zjazdy na działki budowlane do zachowania,
 - f) teren bez dostępności komunikacyjnej do podstawowych pasów ruchu drogi ekspresowej S8.

7. Ustala się przeznaczenie i szczególne warunki zagospodarowania oraz ograniczenia w użytkowaniu dla terenu o symbolu **2.3.6.ZP**:

- 1) przeznaczenie terenu: **tereny zieleni urządzonej**;
- 2) zasady i warunki zagospodarowania terenu:
 - a) zakaz realizacji budynków,
 - b) dopuszczalna realizacja sieci infrastruktury technicznej podziemnej, ścieżek pieszych oraz małej architektury parkowej,
 - c) ukształtowanie zieleni podporządkowane wglądowi na zabytkowy budynek w terenie o symbolu 2.3.32.Mu.

8. Ustala się przeznaczenie i szczególne warunki zagospodarowania oraz ograniczenia w użytkowaniu dla terenu o symbolu **2.3.7.KD-Z**:

- 1) przeznaczenie: **tereny dróg publicznych – ulica zbiorcza**;
- 2) zasady i warunki zagospodarowania:
 - a) droga o jednej jezdni i dwóch pasach ruchu,
 - b) szerokość terenu pasa drogowego objętego planem od 27 m do 30 m, z uwzględnieniem przebiegu linii rozgraniczających według rysunku planu,
 - c) jezdnia o nawierzchni twardej,
 - d) fragment terenu (według rysunku planu) położony jest w obszarze występowania stanowiska archeologicznego, realizacja robót ziemnych, związanych z dokonywaniem zmian charakteru dotychczasowej działalności na stanowisku archeologicznym regulują przepisy odrębne,
 - e) fragment terenu położony jest w strefie ochrony archeologicznej, w przypadku robót ziemnych, związanych z dokonywaniem zmian charakteru dotychczasowej działalności na terenie strefy, nakazuje się przeprowadzenie badań archeologicznych w formie nadzorów.

9. Ustala się przeznaczenie i szczególne warunki zagospodarowania oraz ograniczenia w użytkowaniu dla terenu o symbolu **2.3.8.KD-G**:

- 1) przeznaczenie: **tereny dróg publicznych – ulica główna**;
- 2) zasady i warunki zagospodarowania:
 - a) droga o jednej jezdni i dwóch pasach ruchu,
 - b) szerokość terenu pasa drogowego objętego planem od 17 m do 68 m, w obrębie ronda, z uwzględnieniem przebiegu linii rozgraniczających według rysunku planu,
 - c) jezdnia o nawierzchni twardej,
 - d) istniejące zjazdy na działki budowlane do zachowania,
 - e) teren bez dostępności komunikacyjnej do podstawowych pasów ruchu drogi krajowej Nr 72.

10. Ustala się przeznaczenie i szczególne warunki zagospodarowania oraz ograniczenia w użytkowaniu dla terenu o symbolu **2.3.9.KD-L**:

- 1) przeznaczenie: **tereny dróg publicznych - ulica lokalna**;
- 2) zasady i warunki zagospodarowania:
 - a) droga o jednej jezdni i dwóch pasach ruchu,
 - b) szerokość pasa drogowego od 0 do 19 m, z uwzględnieniem przebiegu linii rozgraniczających według rysunku planu,
 - c) jezdnia o nawierzchni twardej.

11. Ustala się przeznaczenie i szczególne warunki zagospodarowania oraz ograniczenia w użytkowaniu dla terenu o symbolu **2.3.10.KD-L**:

- 1) przeznaczenie: **tereny dróg publicznych - ulica lokalna**;
- 2) zasady i warunki zagospodarowania:
 - a) droga o jednej jezdni i dwóch pasach ruchu,
 - b) szerokość pasa drogowego od 11 m do 36 m, z uwzględnieniem przebiegu linii rozgraniczających według rysunku planu,
 - c) jezdnia o nawierzchni twardej.

12. Ustala się przeznaczenie i szczególne warunki zagospodarowania oraz ograniczenia w użytkowaniu dla terenu o symbolu **2.3.11.KD-D**:

- 1) przeznaczenie: **tereny dróg publicznych - ulica dojazdowa**;
- 2) zasady i warunki zagospodarowania:
 - a) droga o jednej jezdni i dwóch pasach ruchu,
 - b) szerokość pasa drogowego od 5 m do 9 m, z uwzględnieniem przebiegu linii rozgraniczających według rysunku planu,
 - c) plac do zawracania o szerokości do 22 m,
 - d) jezdnia o nawierzchni twardej,
 - e) fragment terenu (według rysunku planu) położony jest w strefie ochrony archeologicznej, w przypadku robót ziemnych, związanych z dokonywaniem zmian charakteru dotychczasowej działalności na terenie strefy, nakazuje się przeprowadzenie badań archeologicznych w formie nadzorów,
 - f) fragment terenu (według rysunku planu) położony jest w obszarze występowania stanowiska archeologicznego, realizacja robót ziemnych, związanych z dokonywaniem zmian charakteru dotychczasowej działalności na stanowisku archeologicznym regulują przepisy odrębne.

13. Ustala się przeznaczenie i szczególne warunki zagospodarowania oraz ograniczenia w użytkowaniu dla terenu o symbolu **2.3.13.KD-G**:

- 1) przeznaczenie: **tereny dróg publicznych – ulica główna**;
- 2) zasady i warunki zagospodarowania:
 - a) droga o jednej jezdni i dwóch pasach ruchu,
 - b) szerokość terenu pasa drogowego objętego planem od 14 m do 42 m, z uwzględnieniem przebiegu linii rozgraniczających według rysunku planu,
 - c) jezdnia o nawierzchni twardej,
 - d) istniejące zjazdy na działki budowlane do zachowania.

14. Ustala się przeznaczenie i szczególne warunki zagospodarowania oraz ograniczenia w użytkowaniu dla terenu o symbolu **2.3.14.KD-L**:

- 1) przeznaczenie: **tereny dróg publicznych - ulica lokalna**;
- 2) zasady i warunki zagospodarowania:
 - a) droga o jednej jezdni i dwóch pasach ruchu,
 - b) szerokość pasa drogowego od 12 m do 17 m, z uwzględnieniem trójkątnego poszerzenia pasa drogowego w obrębie skrzyżowania o długości boków równoległych do osi jezdni, minimum 5,0 m, oraz przebiegu linii rozgraniczających według rysunku planu,
 - c) jezdnia o nawierzchni twardej.

15. Ustala się przeznaczenie i szczególne warunki zagospodarowania oraz ograniczenia w użytkowaniu dla terenu o symbolu **2.3.15.KD-D**:

- 1) przeznaczenie: **tereny dróg publicznych - ulica dojazdowa**;
- 2) zasady i warunki zagospodarowania:
 - a) droga o jednej jezdni i dwóch pasach ruchu,
 - b) szerokość pasa drogowego od 8 do 10 m, z uwzględnieniem trójkątnego poszerzenia pasa drogowego w obrębie skrzyżowania o długości boków równoległych do osi jezdni, minimum 5,0 m, oraz przebiegu linii rozgraniczających według rysunku planu,
 - c) plac do zawracania o szerokości 18 m,
 - d) jezdnia o nawierzchni twardej,
 - e) teren bez dostępności komunikacyjnej do podstawowych pasów ruchu drogi krajowej Nr 72.

16. Ustala się przeznaczenie i szczególne warunki zagospodarowania oraz ograniczenia w użytkowaniu dla terenu o symbolu **2.3.16.KD-D**:

- 1) przeznaczenie: **tereny dróg publicznych - ulica dojazdowa**;
- 2) zasady i warunki zagospodarowania:
 - a) droga o jednej jezdni i dwóch pasach ruchu,
 - b) szerokość pasa drogowego od 7 m do 8 m, z uwzględnieniem przebiegu linii rozgraniczających według rysunku planu,
 - c) place do zawracania o szerokości do 22 m,
 - d) jezdnia o nawierzchni twardej.

17. Ustala się przeznaczenie i szczególne warunki zagospodarowania oraz ograniczenia w użytkowaniu dla terenu o symbolu **2.3.17.U**:

- 1) przeznaczenie: **tereny zabudowy usługowej**;
- 2) zasady i warunki zagospodarowania terenu:
 - a) zasady zabudowy:
 - budynki o wysokości do 12 m,
 - połacie dachowe o nachyleniu od 2% do 100%,
 - wielkość powierzchni zabudowy w stosunku do powierzchni działki do 60%,
 - wskaźnik intensywności zabudowy na działce budowlanej od 0,1 do 0,8,
 - istniejąca stacja diagnostyczna do zachowania,
 - b) zasady ochrony środowiska, przyrody i krajobrazu kulturowego:
 - ustala się zasadę równoczesnej lub wyprzedzającej realizacji elementów infrastruktury technicznej zapewniającej ochronę wód przed zanieczyszczeniem w stosunku do realizacji obiektów i urządzeń ustalonych zmianą planu funkcji zabudowy oraz sposobów zagospodarowania terenu,
 - w zakresie zaopatrzenia w energię cieplną obowiązuje stosowanie czynników grzewczych zgodnie z przepisami odrębnymi,
 - udział powierzchni terenu biologicznie czynnej, co najmniej 5% działki budowlanej,
 - obowiązuje zachowanie jakości środowiska na granicy działki budowlanej, do której inwestor posiada tytuł prawny, odpowiednich dla przeznaczenia terenu określonego dla działek sąsiednich,
 - teren nie podlega ochronie przed hałasem w myśl przepisów szczególnych,
 - obowiązuje zakaz realizacji przedsięwzięć mogących zawsze znacząco oddziaływać na środowisko,

c) nie ustala się zasad ochrony dziedzictwa kulturowego i zabytków oraz dóbr kultury współczesnej,

d) zasady obsługi komunikacyjnej:

- dostępność komunikacyjna z przylegającej drogi dojazdowej,
- liczba miejsc postojowych dla samochodów osobowych minimum 10 stanowisk,
- liczba miejsc postojowych dla ciężarowych minimum 1 stanowisko,
- miejsca postojowe wyłącznie w obrębie działki budowlanej,
- obowiązuje wyznaczenie stanowisk przeznaczonych do parkowania pojazdów zaopatrzonych w kartę parkingową w ilości 1 stanowisko na każde rozpoczęte 600 m² powierzchni użytkowej obiektu usługowego lub lokalu użytkowego jeżeli łączna liczba stanowisk na działce budowlanej przekracza 6,

e) zasady obsługi systemami infrastruktury technicznej:

- zaopatrzenie w wodę z sieci wodociągowej,
- odprowadzenie ścieków do komunalnych urządzeń kanalizacyjnych,
- do czasu realizacji sieci dopuszcza się odprowadzenie ścieków do zakładowych oczyszczalni ścieków przy zachowaniu przepisów szczególnych lub do bezodpływowych zbiorników na nieczystości ciekłe, a następnie wywożone na zlewnię oczyszczalni ścieków,
- odprowadzenie wód opadowych lub roztopowych do sieci kanalizacji deszczowej, na nieutwardzony teren działki budowlanej, do dołów chłonnych lub do zbiorników retencyjnych, przy zachowaniu przepisów odrębnych,
- doprowadzenie energii elektrycznej z istniejących (lub projektowanych) linii niskiego napięcia,
- dopuszcza się realizację wolnostojących urządzeń fotowoltaicznych o mocy zainstalowanej nie większej niż 500 kW,
- źródła ciepła w budynkach – lokalne lub zdalaczynne, przy zachowaniu przepisów odrębnych,
- usuwanie odpadów na zasadach określonych w obowiązujących przepisach w oparciu o niezbędne urządzenia służące gromadzeniu odpadów w celu ich przygotowania do transportu do miejsc odzysku lub przetwarzania,

f) nie ustala się sposobu i terminu tymczasowego zagospodarowania, urządzania i użytkowania terenów – ze względu na to, że nie przewiduje się możliwości zagospodarowania terenów i realizacji obiektów budowlanych o przeznaczeniu innym niż określone w planie,

g) teren stanowi jedną działkę budowlaną.

18. Ustala się przeznaczenie i szczególne warunki zagospodarowania oraz ograniczenia w użytkowaniu dla terenu o symbolu **2.3.18.KD-D**:

1) przeznaczenie: **tereny dróg publicznych - ulica dojazdowa**;

2) zasady i warunki zagospodarowania:

- a) droga o jednej jezdni i dwóch pasach ruchu,
- b) szerokość pasa drogowego 10 m, z uwzględnieniem trójkątnego poszerzenia pasa drogowego w obrębie skrzyżowania o długości boków równoległych do osi jezdni, minimum 5,0 m, oraz przebiegu linii rozgraniczających według rysunku planu,
- c) plac do zawracania o szerokości 15 m,
- d) jezdnia o nawierzchni twardej.

19. Ustala się przeznaczenie i szczególne warunki zagospodarowania oraz ograniczenia w użytkowaniu dla terenu o symbolu **2.3.19.KD-D**:

1) przeznaczenie: **tereny dróg publicznych - ulica dojazdowa**;

2) zasady i warunki zagospodarowania:

- a) droga o jednej jezdni i dwóch pasach ruchu,
- b) szerokość pasa drogowego od 10 m do 26 m, z uwzględnieniem trójkątnego poszerzenia pasa drogowego w obrębie skrzyżowania o długości boków równoległych do osi jezdni, minimum 5,0 m, oraz przebiegu linii rozgraniczających według rysunku planu,
- c) jezdnia o nawierzchni twardej.

20. Ustala się przeznaczenie i szczególne warunki zagospodarowania oraz ograniczenia w użytkowaniu dla terenu o symbolu **2.3.20.MNu**:

1) przeznaczenie: **tereny zabudowy mieszkaniowej jednorodzinnej z usługami**;

2) zasady i warunki zagospodarowania terenu:

a) zasady zabudowy:

- budynki mieszkalne o wysokości do 11 m,
- wysokość budynków usługowych do 9 m,
- wysokość pozostałych budynków, jedna kondygnacja nadziemna, maksymalnie do 6 m,
- połacie dachowe o nachyleniu od 30% do 100%,
- wielkość powierzchni zabudowy w stosunku do powierzchni działki budowlanej do 60%,
- wskaźnik intensywności zabudowy na działce budowlanej od 0,1 do 0,7,
- zakaz stosowania spadków przekryć lukarn począwszy od kalenicy dachu,
- zakaz realizacji loggii,
- ustala się granice pasa ochronnego (technologicznego) od napowietrznej linii elektroenergetycznej 15 kV o szerokości 7,5 m licząc od osi linii w obydwie strony, w którym obowiązuje zakaz budowy budynków z pomieszczeniami przeznaczonymi na pobyt ludzi oraz tworzenia hałd i nasypów, obowiązuje wysokość drzew i krzewów do 3,5 m, a realizacja pozostałych obiektów budowlanych wymaga zachowania warunków bezpieczeństwa i prawidłowej eksploatacji tej linii, określonych w przepisach odrębnych, odnoszących się do bezpieczeństwa i higieny pracy,
- w sytuacji likwidacji linii lub przebudowy linii na podziemną, warunek dotyczący pasa ochronnego od napowietrznej linii elektroenergetycznej 15 kV przestaje obowiązywać,

b) zasady ochrony środowiska, przyrody i krajobrazu:

- ustala się zasadę równoczesnej lub wyprzedzającej realizacji elementów infrastruktury technicznej zapewniającej ochronę wód przed zanieczyszczeniem w stosunku do realizacji obiektów i urządzeń dopuszczonych planem,
- w zakresie zaopatrzenia w energię ciepłą obowiązuje stosowanie czynników grzewczych zgodnie z przepisami odrębnymi,
- udział powierzchni biologicznie czynnej, co najmniej 25% działki budowlanej,
- obowiązuje zakaz realizacji przedsięwzięć mogących zawsze znacząco oddziaływać na środowisko,
- obowiązuje zakaz realizacji przedsięwzięć mogących potencjalnie znacząco oddziaływać na środowisko, z wyłączeniem budowy urządzeń infrastruktury technicznej,
- teren należy do rodzaju terenu o dopuszczalnym poziomie hałasu w środowisku jak dla terenów przeznaczonych pod zabudowę mieszkaniowo-usługową,

c) nie ustala się zasad ochrony dziedzictwa kulturowego i zabytków oraz dóbr kultury współczesnej,

d) zasady obsługi komunikacyjnej:

- dostępność komunikacyjną do działki budowlanej zapewnia ulica przylegająca do terenu,
- realizacja zjazdu z drogi publicznej na działkę budowlaną, na warunkach przepisów odrębnych,

- miejsca postojowe wyłącznie w obrębie działki budowlanej,
- e) ustala się następujące wskaźniki wyposażenia w stanowiska do parkowania samochodów osobowych, minimum:
- jedno stanowisko na mieszkanie,
 - dla obiektów usługowych, jedno stanowisko na każde rozpoczęte 100 m² powierzchni użytkowej,
- f) obowiązuje wyznaczenie stanowisk przeznaczonych do parkowania pojazdów zaopatrzonych w kartę parkingową w ilości 1 stanowisko na każde rozpoczęte 600 m² powierzchni użytkowej obiektu usługowego lub lokalu użytkowego jeżeli łączna liczba stanowisk na działce budowlanej przekracza 6,
- g) zasady obsługi systemami infrastruktury technicznej:
- zaopatrzenie w wodę z sieci wodociągowej,
 - odprowadzenie ścieków do komunalnych urządzeń kanalizacyjnych,
 - odprowadzenie wód opadowych lub roztopowych do sieci kanalizacji deszczowej, na nieutwardzony teren działki budowlanej, do dołów chłonnych lub do zbiorników retencyjnych, przy zachowaniu przepisów odrębnych,
 - doprowadzenie energii elektrycznej z istniejących (lub projektowanych) linii niskiego napięcia,
 - źródła ciepła w budynkach – lokalne lub zdalaczynne, przy zachowaniu przepisów odrębnych,
 - usuwanie odpadów na zasadach określonych w obowiązujących przepisach w oparciu o niezbędne urządzenia służące gromadzeniu odpadów w celu ich przygotowania do transportu do miejsc odzysku lub przetwarzania,
- h) nie ustala się sposobu i terminu tymczasowego zagospodarowania, urządzania i użytkowania terenów – ze względu na to, że nie przewiduje się możliwości zagospodarowania terenów i realizacji obiektów budowlanych o przeznaczeniu innym niż określone w planie,
- i) teren stanowi jedną działkę budowlaną.

21. Ustala się przeznaczenie i szczególne warunki zagospodarowania oraz ograniczenia w użytkowaniu dla terenu o symbolu **2.3.21.MNu**:

1) przeznaczenie: **tereny zabudowy mieszkaniowej jednorodzinnej z usługami;**

2) zasady i warunki zagospodarowania terenu:

a) zasady zabudowy:

- budynki o wysokości do 9 m,
- połacie dachowe o nachyleniu od 15 % do 70 %,
- wielkość powierzchni zabudowy w stosunku do powierzchni działki budowlanej do 60%,
- wskaźnik intensywności zabudowy na działce budowlanej od 0,2 do 1,
- zakaz stosowania spadków przekryć lukarn począwszy od kalenicy dachu,
- zakaz realizacji loggii,

b) zasady ochrony środowiska, przyrody i krajobrazu:

- ustala się zasadę równoczesnej lub wyprzedzającej realizacji elementów infrastruktury technicznej zapewniającej ochronę wód przed zanieczyszczeniem w stosunku do realizacji obiektów i urządzeń dopuszczonych planem,
- w zakresie zaopatrzenia w energię ciepłą obowiązuje stosowanie czynników grzewczych zgodnie z przepisami odrębnymi,
- udział powierzchni biologicznie czynnej, co najmniej 15% działki budowlanej,
- obowiązuje zakaz realizacji przedsięwzięć mogących zawsze znacząco oddziaływać na środowisko,

- obowiązuje zakaz realizacji przedsięwzięć mogących potencjalnie znacząco oddziaływać na środowisko, z wyłączeniem budowy urządzeń infrastruktury technicznej,
 - teren należy do rodzaju terenu o dopuszczalnym poziomie hałasu w środowisku jak dla terenów przeznaczonych pod zabudowę mieszkaniowo-usługową,
- c) nie ustala się zasad ochrony dziedzictwa kulturowego i zabytków oraz dóbr kultury współczesnej,
- d) zasady obsługi komunikacyjnej:
- dostępność komunikacyjną do działek budowlanych zapewniają ulice przylegające do terenu,
 - realizacja zjazdu z drogi publicznej na działkę budowlaną, na warunkach przepisów odrębnych,
 - miejsca postojowe w obrębie działki budowlanej lub w obrębie istniejącej zatoki postojowej, przylegającej ulicy,
- e) ustala się następujące wskaźniki wyposażenia w stanowiska do parkowania samochodów osobowych, minimum:
- jedno stanowisko na mieszkanie,
 - dla obiektów usługowych, jedno stanowisko na każde rozpoczęte 100 m² powierzchni użytkowej,
- f) obowiązuje wyznaczenie stanowisk przeznaczonych do parkowania pojazdów zaopatrzonych w kartę parkingową w ilości 1 stanowisko na każde rozpoczęte 600 m² powierzchni użytkowej obiektu usługowego lub lokalu użytkowego jeżeli łączna liczba stanowisk na działce budowlanej przekracza 6,
- g) zasady obsługi systemami infrastruktury technicznej:
- zaopatrzenie w wodę z sieci wodociągowej,
 - odprowadzenie ścieków do komunalnych urządzeń kanalizacyjnych,
 - odprowadzenie wód opadowych lub roztopowych do sieci kanalizacji deszczowej, na nieutwardzony teren działki budowlanej, do dołów chłonnych lub do zbiorników retencyjnych, przy zachowaniu przepisów odrębnych,
 - doprowadzenie energii elektrycznej z istniejących (lub projektowanych) linii niskiego napięcia,
 - źródła ciepła w budynkach – lokalne lub zdalaczynne, przy zachowaniu przepisów odrębnych,
 - usuwanie odpadów na zasadach określonych w obowiązujących przepisach w oparciu o niezbędne urządzenia służące gromadzeniu odpadów w celu ich przygotowania do transportu do miejsc odzysku lub przetwarzania,
- h) sposoby i terminy tymczasowego zagospodarowania, urządzania i użytkowania terenu:
- nie ustala się sposobu i terminu tymczasowego zagospodarowania, urządzania i użytkowania terenów – ze względu na to, że nie przewiduje się możliwości zagospodarowania terenów i realizacji obiektów budowlanych o przeznaczeniu innym niż określone w planie,
 - do czasu zabudowy i zagospodarowania działek budowlanych zgodnie z przeznaczeniem, dopuszcza się dotychczasowe użytkowanie terenów,
- i) warunki zgodności podziału nieruchomości oraz połączenia i ponownego podziału nieruchomości przeznaczonej pod zabudowę z ustaleniami planu miejscowego w zakresie przeznaczenia terenu, jak i możliwości zagospodarowania wydzielonych działek gruntu:
- wydzielone fragmenty nieruchomości jako odrębne działki budowlane winny spełniać wymogi zagospodarowania odpowiednie dla kategorii przeznaczenia terenu,
 - działki budowlane o wielkości minimum 500 m²,
 - szerokość frontu działki od strony drogi publicznej minimum 8 m,
 - nowe granice nieruchomości winny zachować kąt 90° z tolerancją (+ -) 5° w stosunku do osi pasa drogowego przyległej ulicy (dojazdu) lub być równoległe albo prostopadłe do istniejących granic działek ewidencyjnych,

- działki gruntu, niespełniające powyższych warunków mogą być wydzielane wyłącznie jako części uzupełniające innych nieruchomości w celu powiększenia działki budowlanej,

j) przy przeprowadzeniu scaleń i podziałów nieruchomości obowiązują warunki określone w lit. „i”.

22. Ustala się przeznaczenie i szczególne warunki zagospodarowania oraz ograniczenia w użytkowaniu dla terenu o symbolu **2.3.22.U**:

1) przeznaczenie: **tereny zabudowy usługowej**;

2) zasady i warunki zagospodarowania terenu:

a) zasady zabudowy:

- dopuszcza się realizację lokali mieszkalnych w budynku usługowym o udziale procentowym powierzchni użytkowej do 20%,
- dopuszcza się realizację budynków warsztatowych obsługi pojazdów niezbędnych do funkcjonowania ośrodka nauki jazdy oraz realizację stacji paliw gazowych,
- obiekty usługowe wyłącznie z zakresu handlu i nauki jazdy pojazdami samochodowymi,
- budynki usługowe o wysokości do 9 m,
- wysokość pozostałych budynków do 6 m,
- wysokość innych obiektów budowlanych niż budynki, licząc od powierzchni terenu do najwyższego punktu obiektu do 12 m,
- połacie dachowe o nachyleniu od 18 % do 100 %,
- wielkość powierzchni zabudowy w stosunku do powierzchni działki budowlanej do 60%,
- wskaźnik intensywności zabudowy na działce budowlanej od 0,1 do 1,
- zakaz stosowania spadków lukarn począwszy od kalenicy dachu,
- zakaz realizacji loggii,
- ustala się granice pasa ochronnego (technologicznego) od napowietrznej linii elektroenergetycznej 15 kV o szerokości 7,5 m licząc od osi linii w obydwie strony, w którym obowiązuje zakaz budowy budynków z pomieszczeniami przeznaczonymi na pobyt ludzi oraz tworzenia hałd i nasypów, obowiązuje wysokość drzew i krzewów do 3,5 m, a realizacja pozostałych obiektów budowlanych wymaga zachowania warunków bezpieczeństwa i prawidłowej eksploatacji tej linii, określonych w przepisach odrębnych, odnoszących się do bezpieczeństwa i higieny pracy,
- w sytuacji likwidacji linii lub przebudowy linii na podziemną, warunek dotyczący pasa ochronnego od napowietrznej linii elektroenergetycznej 15 kV przestaje obowiązywać,

b) zasady ochrony środowiska, przyrody i krajobrazu:

- ustala się zasadę równoczesnej lub wyprzedzającej realizacji elementów infrastruktury technicznej zapewniającej ochronę wód przed zanieczyszczeniem w stosunku do realizacji obiektów i urządzeń dopuszczonych planem,
- w zakresie zaopatrzenia w energię ciepłą ustala się stosowanie czynników grzewczych zgodnie z przepisami odrębnymi,
- udział powierzchni terenu biologicznie czynnej, co najmniej 20% działki budowlanej,
- obowiązuje zakaz realizacji przedsięwzięć mogących zawsze znacząco oddziaływać na środowisko,
- obowiązuje zakaz realizacji przedsięwzięć mogących potencjalnie znacząco oddziaływać na środowisko, z wyłączeniem budowy urządzeń infrastruktury technicznej,
- teren należy do rodzaju terenu o dopuszczalnym poziomie hałasu w środowisku jak dla terenów przeznaczonych pod zabudowę mieszkaniowo-usługową,

c) nie ustala się zasad ochrony dziedzictwa kulturowego i zabytków oraz dóbr kultury współczesnej,

d) zasady obsługi komunikacyjnej:

- dostępność komunikacyjną do działki budowlanej zapewniają ulice przylegające do terenu,
- realizacja zjazdu z drogi publicznej na działkę budowlaną, na warunkach przepisów odrębnych,
- miejsca postojowe wyłącznie w obrębie działki budowlanej,

e) ustala się następujące wskaźniki wyposażenia w stanowiska do parkowania samochodów osobowych, minimum:

- jedno stanowisko na mieszkanie,
- dla obiektów usługowych, jedno stanowisko na każde rozpoczęte 200 m² powierzchni użytkowej,

f) obowiązuje wyznaczenie stanowisk przeznaczonych na parkowanie pojazdów zaopatrzonych w kartę parkingową w ilości 1 stanowisko na każde rozpoczęte 600 m² powierzchni użytkowej obiektu usługowego lub lokalu użytkowego jeżeli łączna liczba stanowisk na działce budowlanej przekracza 6,

g) zasady obsługi systemami infrastruktury technicznej:

- zaopatrzenie w wodę z sieci wodociągowej,
- odprowadzenie ścieków do komunalnych urządzeń kanalizacyjnych,
- odprowadzenie wód opadowych lub roztopowych do sieci kanalizacji deszczowej, na nieutwardzony teren działki budowlanej, do dołów chłonnych lub do zbiorników retencyjnych, przy zachowaniu przepisów odrębnych,
- doprowadzenie energii elektrycznej z istniejących (projektowanych) linii niskiego napięcia,
- źródła ciepła w budynkach – lokalne lub zdalaczynne, przy zachowaniu przepisów odrębnych,
- dopuszcza się realizację wolnostojących urządzeń fotowoltaicznych o mocy zainstalowanej nie większej niż 500 kW,
- usuwanie odpadów na zasadach określonych w obowiązujących przepisach w oparciu o niezbędne urządzenia służące gromadzeniu odpadów w celu ich przygotowania do transportu do miejsc odzysku lub przetwarzania,

h) nie ustala się sposobu i terminu tymczasowego zagospodarowania, urządzania i użytkowania terenów – ze względu na to, że nie przewiduje się możliwości zagospodarowania terenów i realizacji obiektów budowlanych o przeznaczeniu innym niż określone w planie,

i) teren stanowi jedną działkę budowlaną.

23. Ustala się przeznaczenie i szczególne warunki zagospodarowania oraz ograniczenia w użytkowaniu dla terenu o symbolu **2.3.23.MNu**:

1) przeznaczenie: **tereny zabudowy mieszkaniowej jednorodzinnej z usługami;**

2) zasady i warunki zagospodarowania terenu:

a) zasady zabudowy:

- budynki o wysokości do 9 m,
- połacie dachowe o nachyleniu od 30% do 100%,
- wielkość powierzchni zabudowy w stosunku do powierzchni działki budowlanej do 60%,
- wskaźnik intensywności zabudowy na działce budowlanej od 0,2 do 1,
- zakaz stosowania spadków przekryć lukarn począwszy od kalenicy dachu,
- zakaz realizacji loggii,

b) zasady ochrony środowiska, przyrody i krajobrazu:

- ustala się zasadę równoczesnej lub wyprzedzającej realizacji elementów infrastruktury technicznej zapewniającej ochronę wód przed zanieczyszczeniem w stosunku do realizacji obiektów i urządzeń dopuszczonych planem,
 - w zakresie zaopatrzenia w energię ciepłą obowiązuje stosowanie czynników grzewczych zgodnie z przepisami odrębnymi,
 - udział powierzchni biologicznie czynnej, co najmniej 15% działki budowlanej,
 - obowiązuje zakaz realizacji przedsięwzięć mogących zawsze znacząco oddziaływać na środowisko,
 - obowiązuje zakaz realizacji przedsięwzięć mogących potencjalnie znacząco oddziaływać na środowisko, z wyłączeniem budowy urządzeń infrastruktury technicznej,
 - teren należy do rodzaju terenu o dopuszczalnym poziomie hałasu w środowisku jak dla terenów przeznaczonych pod zabudowę mieszkaniowo-usługową,
- c) fragment terenu (według rysunku planu) położony jest w strefie ochrony archeologicznej, w przypadku robót ziemnych, związanych z dokonywaniem zmian charakteru dotychczasowej działalności na terenie strefy, nakazuje się przeprowadzenie badań archeologicznych w formie nadzorów,
- d) zasady obsługi komunikacyjnej:
- dostępność komunikacyjną do działek budowlanych zapewnia ulica dojazdowa przylegająca do terenu,
 - realizacja zjazdu z drogi publicznej na działkę budowlaną, na warunkach przepisów odrębnych,
 - miejsca postojowe w obrębie działki budowlanej,
- e) ustala się następujące wskaźniki wyposażenia w stanowiska do parkowania samochodów osobowych, minimum:
- jedno stanowisko na mieszkanie,
 - dla obiektów usługowych, jedno stanowisko na każde rozpoczęte 100 m² powierzchni użytkowej,
- f) obowiązuje wyznaczenie stanowisk przeznaczonych do parkowania pojazdów zaopatrzonych w kartę parkingową w ilości 1 stanowisko na każde rozpoczęte 600 m² powierzchni użytkowej obiektu usługowego lub lokalu użytkowego jeżeli łączna liczba stanowisk na działce budowlanej przekracza 6,
- g) zasady obsługi systemami infrastruktury technicznej:
- zaopatrzenie w wodę z sieci wodociągowej,
 - odprowadzenie ścieków do komunalnych urządzeń kanalizacyjnych,
 - odprowadzenie wód opadowych lub roztopowych do sieci kanalizacji deszczowej, na nieutwardzony teren działki budowlanej, do dołów chłonnych lub do zbiorników retencyjnych, przy zachowaniu przepisów odrębnych,
 - doprowadzenie energii elektrycznej z istniejących (lub projektowanych) linii niskiego napięcia,
 - źródła ciepła w budynkach – lokalne lub zdalaczynne, przy zachowaniu przepisów odrębnych,
 - usuwanie odpadów na zasadach określonych w obowiązujących przepisach w oparciu o niezbędne urządzenia służące gromadzeniu odpadów w celu ich przygotowania do transportu do miejsc odzysku lub przetwarzania,
- h) sposoby i terminy tymczasowego zagospodarowania, urządzania i użytkowania terenu:
- nie ustala się sposobu i terminu tymczasowego zagospodarowania, urządzania i użytkowania terenów – ze względu na to, że nie przewiduje się możliwości zagospodarowania terenów i realizacji obiektów budowlanych o przeznaczeniu innym niż określone w planie,
 - do czasu zabudowy i zagospodarowania działek budowlanych zgodnie z przeznaczeniem, dopuszcza się dotychczasowe użytkowanie terenów,

i) warunki zgodności podziału nieruchomości oraz połączenia i ponownego podziału nieruchomości przeznaczonej pod zabudowę z ustaleniami planu miejscowego w zakresie przeznaczenia terenu, jak i możliwości zagospodarowania wydzielonych działek gruntu:

- wydzielone fragmenty nieruchomości jako odrębne działki budowlane winny spełniać wymogi zagospodarowania odpowiednie dla kategorii przeznaczenia terenu,
- działki budowlane o wielkości minimum 400 m²,
- szerokość frontu działki od strony drogi publicznej minimum 10 m,
- nowe granice nieruchomości winny zachować kąt 90° z tolerancją (+ -) 5° w stosunku do osi pasa drogowego przyległej ulicy (dojazdu) lub być równoległe albo prostopadłe do istniejących granic działek ewidencyjnych,
- działki gruntu, niespełniające powyższych warunków mogą być wydzielane wyłącznie jako części uzupełniające innych nieruchomości w celu powiększenia działki budowlanej,

j) przy przeprowadzeniu scaleń i podziałów nieruchomości obowiązują warunki określone w lit. „i”.

24. Ustala się przeznaczenie i szczególne warunki zagospodarowania oraz ograniczenia w użytkowaniu dla terenu o symbolu **2.3.24.U**:

1) przeznaczenie: **tereny zabudowy usługowej**;

2) zasady i warunki zagospodarowania terenu:

a) zasady zabudowy:

- dopuszcza się realizację lokali mieszkalnych w budynku usługowym o udziale procentowym powierzchni użytkowej do 45%,
- budynki usługowe o wysokości do 11 m,
- wysokość pozostałych budynków do 6 m,
- połacie dachowe o nachyleniu od 5% do 100%,
- wielkość powierzchni zabudowy w stosunku do powierzchni działki budowlanej do 80%,
- wskaźnik intensywności zabudowy na działce budowlanej od 0,5 do 3,

b) zasady ochrony środowiska, przyrody i krajobrazu:

- ustala się zasadę równoczesnej lub wyprzedzającej realizacji elementów infrastruktury technicznej zapewniającej ochronę wód przed zanieczyszczeniem w stosunku do realizacji obiektów i urządzeń dopuszczonych planem,
- w zakresie zaopatrzenia w energię ciepłą ustala się stosowanie czynników grzewczych zgodnie z przepisami odrębnymi,
- udział powierzchni terenu biologicznie czynnej co najmniej 5% działki budowlanej,
- obowiązuje zakaz realizacji przedsięwzięć mogących zawsze znacząco oddziaływać na środowisko,
- obowiązuje zakaz realizacji przedsięwzięć mogących potencjalnie znacząco oddziaływać na środowisko, z wyłączeniem budowy urządzeń infrastruktury technicznej,
- teren należy do rodzaju terenu o dopuszczalnym poziomie hałasu w środowisku jak dla terenów przeznaczonych pod zabudowę mieszkaniowo-usługową,

c) nie ustala się zasad ochrony dziedzictwa kulturowego i zabytków oraz dóbr kultury współczesnej,

d) zasady obsługi komunikacyjnej:

- dostępność komunikacyjną do działek budowlanych zapewniają ulice przylegające do terenu,
- realizacja zjazdu z drogi publicznej na działkę budowlaną lub dojazd, na warunkach przepisów odrębnych,

- miejsca postojowe w obrębie działki budowlanej lub w obrębie istniejącej zatoki postojowej, przylegającej ulicy,
- e) ustala się następujące wskaźniki wyposażenia w stanowiska do parkowania samochodów osobowych, minimum:
- jedno stanowisko na mieszkanie,
 - dla obiektów usługowych, jedno stanowisko na każde rozpoczęte 200 m² powierzchni użytkowej,
- f) obowiązuje wyznaczenie stanowisk przeznaczonych na parkowanie pojazdów zaopatrzonych w kartę parkingową w ilości 1 stanowisko na każde rozpoczęte 600 m² powierzchni użytkowej obiektu usługowego lub lokalu użytkowego jeżeli łączna liczba stanowisk na działce budowlanej przekracza 6,
- g) zasady obsługi systemami infrastruktury technicznej:
- zaopatrzenie w wodę z sieci wodociągowej,
 - odprowadzenie ścieków do komunalnych urządzeń kanalizacyjnych,
 - odprowadzenie wód opadowych lub roztopowych do sieci kanalizacji deszczowej, na nieutwardzony teren działki budowlanej, do dołów chłonnych, przy zachowaniu przepisów odrębnych,
 - doprowadzenie energii elektrycznej z istniejących (projektowanych) linii niskiego napięcia,
 - źródła ciepła w budynkach – lokalne lub zdalaczynne przy zachowaniu przepisów odrębnych,
 - usuwanie odpadów na zasadach określonych w obowiązujących przepisach w oparciu o niezbędne urządzenia służące gromadzeniu odpadów w celu ich przygotowania do transportu do miejsc odzysku lub przetwarzania,
- h) nie ustala się sposobu i terminu tymczasowego zagospodarowania, urządzania i użytkowania terenów – ze względu na to, że nie przewiduje się możliwości zagospodarowania terenów i realizacji obiektów budowlanych o przeznaczeniu innym niż określone w planie,
- i) teren stanowi jedną działkę budowlaną.

25. Ustala się przeznaczenie i szczególne warunki zagospodarowania oraz ograniczenia w użytkowaniu dla terenu o symbolu **2.3.25.MNu**:

1) przeznaczenie: **tereny zabudowy mieszkaniowej jednorodzinnej z usługami**;

2) zasady i warunki zagospodarowania terenu:

a) zasady zabudowy:

- budynki o wysokości do 11 m,
- połacie dachowe o nachyleniu od 15% do 70%,
- wielkość powierzchni zabudowy w stosunku do powierzchni działki budowlanej do 70%,
- wskaźnik intensywności zabudowy na działce budowlanej od 0,3 do 1,5,
- zakaz stosowania spadków przekryć lukarn począwszy od kalenicy dachu,
- zakaz realizacji loggii,

b) zasady ochrony środowiska, przyrody i krajobrazu:

- ustala się zasadę równoczesnej lub wyprzedzającej realizacji elementów infrastruktury technicznej zapewniającej ochronę wód przed zanieczyszczeniem w stosunku do realizacji obiektów i urządzeń dopuszczonych planem,
- w zakresie zaopatrzenia w energię ciepłą obowiązuje stosowanie czynników grzewczych zgodnie z przepisami odrębnymi,
- udział powierzchni biologicznie czynnej, co najmniej 5% działki budowlanej,
- obowiązuje zakaz realizacji przedsięwzięć mogących zawsze znacząco oddziaływać na środowisko,

- obowiązuje zakaz realizacji przedsięwzięć mogących potencjalnie znacząco oddziaływać na środowisko, z wyłączeniem budowy urządzeń infrastruktury technicznej,
 - teren należy do rodzaju terenu o dopuszczalnym poziomie hałasu w środowisku jak dla terenów przeznaczonych pod zabudowę mieszkaniowo-usługową,
- c) nie ustala się zasad ochrony dziedzictwa kulturowego i zabytków oraz dóbr kultury współczesnej,
- d) zasady obsługi komunikacyjnej:
- dostępność komunikacyjną do działek budowlanych zapewniają ulice przylegające do terenu,
 - realizacja zjazdu z drogi publicznej na działkę budowlaną, na warunkach przepisów odrębnych,
 - miejsca postojowe w obrębie działki budowlanej lub w obrębie istniejącej zatoki postojowej, przylegającej ulicy,
- e) ustala się następujące wskaźniki wyposażenia w stanowiska do parkowania samochodów osobowych, minimum:
- jedno stanowisko na mieszkanie,
 - dla obiektów usługowych, jedno stanowisko na każde rozpoczęte 100 m² powierzchni użytkowej,
- f) obowiązuje wyznaczenie stanowisk przeznaczonych do parkowania pojazdów zaopatrzonych w kartę parkingową w ilości 1 stanowisko na każde rozpoczęte 600 m² powierzchni użytkowej obiektu usługowego lub lokalu użytkowego jeżeli łączna liczba stanowisk na działce budowlanej przekracza 6,
- g) zasady obsługi systemami infrastruktury technicznej:
- zaopatrzenie w wodę z sieci wodociągowej,
 - odprowadzenie ścieków do komunalnych urządzeń kanalizacyjnych,
 - odprowadzenie wód opadowych lub roztopowych do sieci kanalizacji deszczowej, na nieutwardzony teren działki budowlanej, do dołów chłonnych lub do zbiorników retencyjnych, przy zachowaniu przepisów odrębnych,
 - doprowadzenie energii elektrycznej z istniejących (lub projektowanych) linii niskiego napięcia,
 - źródła ciepła w budynkach – lokalne lub zdalaczynne, przy zachowaniu przepisów odrębnych,
 - usuwanie odpadów na zasadach określonych w obowiązujących przepisach w oparciu o niezbędne urządzenia służące gromadzeniu odpadów w celu ich przygotowania do transportu do miejsc odzysku lub przetwarzania,
- h) sposoby i terminy tymczasowego zagospodarowania, urządzania i użytkowania terenu:
- nie ustala się sposobu i terminu tymczasowego zagospodarowania, urządzania i użytkowania terenów – ze względu na to, że nie przewiduje się możliwości zagospodarowania terenów i realizacji obiektów budowlanych o przeznaczeniu innym niż określone w planie,
 - do czasu zabudowy i zagospodarowania działek budowlanych zgodnie z przeznaczeniem, dopuszcza się dotychczasowe użytkowanie terenów,
- i) warunki zgodności podziału nieruchomości oraz połączenia i ponownego podziału nieruchomości przeznaczonej pod zabudowę z ustaleniami planu miejscowego w zakresie przeznaczenia terenu, jak i możliwości zagospodarowania wydzielonych działek gruntu:
- istniejące działki ewidencyjne stanowią odrębne działki budowlane,
 - dopuszcza się podział nieruchomości wyłącznie w celu poprawy warunków zagospodarowania na sąsiedniej działce budowlanej (uzupełnienia działki sąsiedniej) przy zachowaniu pozostałych ustaleń planu,
 - działki budowlane po odjęciu uzupełnienia sąsiedniej działki budowlanej o wielkości minimum 200 m² i szerokości frontu działki od strony drogi publicznej lub dojazdu minimum 8 m,

- nowe granice nieruchomości winny zachować kąt 90° z tolerancją (+ -) 5° w stosunku do osi pasa drogowego przyległej ulicy lub być równoległe albo prostopadłe do istniejących granic działek ewidencyjnych,
- działki gruntu, niespełniające powyższych warunków mogą być wydzielane wyłącznie jako części uzupełniające innych nieruchomości w celu powiększenia działki budowlanej,
- fragment działki przeznaczony w ramach działki budowlanej pod dojazd, winien posiadać szerokość minimum 5 m (ustalenie dotyczy odpowiednio wydzielanych dojazdów do nieruchomości pozostających po wydzieleniu działki lub działek budowlanych),

j) przy przeprowadzeniu scaleń i podziałów nieruchomości obowiązują warunki określone w lit. „i”.

26. Ustala się przeznaczenie i szczególne warunki zagospodarowania oraz ograniczenia w użytkowaniu dla terenu o symbolu **2.3.26.MNu**:

1) przeznaczenie: **tereny zabudowy mieszkaniowej jednorodzinnej z usługami**;

2) zasady i warunki zagospodarowania terenu:

a) zasady zabudowy:

- budynki o wysokości do 11 m,
- połacie dachowe o nachyleniu od 15% do 70%,
- wielkość powierzchni zabudowy w stosunku do powierzchni działki budowlanej do 70%,
- wskaźnik intensywności zabudowy na działce budowlanej od 0,2 do 1,
- zakaz stosowania spadków przekryć lukarn począwszy od kalenicy dachu,
- zakaz realizacji loggii,

b) zasady ochrony środowiska, przyrody i krajobrazu:

- ustala się zasadę równoczesnej lub wyprzedzającej realizacji elementów infrastruktury technicznej zapewniającej ochronę wód przed zanieczyszczeniem w stosunku do realizacji obiektów i urządzeń dopuszczonych planem,
- w zakresie zaopatrzenia w energię ciepłą obowiązuje stosowanie czynników grzewczych zgodnie z przepisami odrębnymi,
- udział powierzchni biologicznie czynnej, co najmniej 5% działki budowlanej,
- obowiązuje zakaz realizacji przedsięwzięć mogących zawsze znacząco oddziaływać na środowisko,
- obowiązuje zakaz realizacji przedsięwzięć mogących potencjalnie znacząco oddziaływać na środowisko, z wyłączeniem budowy urządzeń infrastruktury technicznej,
- teren należy do rodzaju terenu o dopuszczalnym poziomie hałasu w środowisku jak dla terenów przeznaczonych pod zabudowę mieszkaniowo-usługową,

c) nie ustala się zasad ochrony dziedzictwa kulturowego i zabytków oraz dóbr kultury współczesnej,

d) zasady obsługi komunikacyjnej:

- dostępność komunikacyjną do działek budowlanych zapewniają ulice przylegające do terenu,
- realizacja zjazdu z drogi publicznej na działkę budowlaną, na warunkach przepisów odrębnych,
- miejsca postojowe w obrębie działki budowlanej lub w obrębie istniejącej zatoki postojowej, przylegającej ulicy,

e) ustala się następujące wskaźniki wyposażenia w stanowiska do parkowania samochodów osobowych, minimum:

- jedno stanowisko na mieszkanie,
- dla obiektów usługowych, jedno stanowisko na każde rozpoczęte 100 m² powierzchni użytkowej,

f) obowiązuje wyznaczenie stanowisk przeznaczonych do parkowania pojazdów zaopatrzonych w kartę parkingową w ilości 1 stanowisko na każde rozpoczęte 600 m² powierzchni użytkowej obiektu usługowego lub lokalu użytkowego jeżeli łączna liczba stanowisk na działce budowlanej przekracza 6,

g) zasady obsługi systemami infrastruktury technicznej:

- zaopatrzenie w wodę z sieci wodociągowej,
- odprowadzenie ścieków do komunalnych urządzeń kanalizacyjnych,
- odprowadzenie wód opadowych lub roztopowych do sieci kanalizacji deszczowej, na nieutwardzony teren działki budowlanej, do dołów chłonnych lub do zbiorników retencyjnych, przy zachowaniu przepisów odrębnych,
- doprowadzenie energii elektrycznej z istniejących (lub projektowanych) linii niskiego napięcia,
- źródła ciepła w budynkach – lokalne lub zdalaczynne, przy zachowaniu przepisów odrębnych,
- usuwanie odpadów na zasadach określonych w obowiązujących przepisach w oparciu o niezbędne urządzenia służące gromadzeniu odpadów w celu ich przygotowania do transportu do miejsc odzysku lub przetwarzania,

h) sposoby i terminy tymczasowego zagospodarowania, urządzania i użytkowania terenu:

- nie ustala się sposobu i terminu tymczasowego zagospodarowania, urządzania i użytkowania terenów – ze względu na to, że nie przewiduje się możliwości zagospodarowania terenów i realizacji obiektów budowlanych o przeznaczeniu innym niż określone w planie,
- do czasu zabudowy i zagospodarowania działek budowlanych zgodnie z przeznaczeniem, dopuszcza się dotychczasowe użytkowanie terenów,

i) warunki zgodności podziału nieruchomości oraz połączenia i ponownego podziału nieruchomości przeznaczonej pod zabudowę z ustaleniami planu miejscowego w zakresie przeznaczenia terenu, jak i możliwości zagospodarowania wydzielonych działek gruntu:

- istniejące działki ewidencyjne stanowią odrębne działki budowlane,
- dopuszcza się podział nieruchomości wyłącznie w celu poprawy warunków zagospodarowania na sąsiedniej działce budowlanej (uzupełnienia działki sąsiedniej) przy zachowaniu pozostałych ustaleń planu,
- działki budowlane po odjęciu uzupełnienia sąsiedniej działki budowlanej o wielkości minimum 200 m² i szerokość frontu działki od strony drogi publicznej lub dojazdu minimum 8 m,
- nowe granice nieruchomości winny zachować kąt 90° z tolerancją (+ -) 5° w stosunku do osi pasa drogowego przyległej ulicy lub być równoległe albo prostopadłe do istniejących granic działek ewidencyjnych,
- działki gruntu, niespełniające powyższych warunków mogą być wydzielane wyłącznie jako części uzupełniające innych nieruchomości w celu powiększenia działki budowlanej,
- fragment działki przeznaczony w ramach działki budowlanej pod dojazd, winien posiadać szerokość minimum 5 m (ustalenie dotyczy odpowiednio wydzielanych dojazdów do nieruchomości pozostających po wydzieleniu działki lub działek budowlanych),

j) przy przeprowadzeniu scaleń i podziałów nieruchomości obowiązują warunki określone w lit. „i”.

27. Ustala się przeznaczenie i szczególne warunki zagospodarowania oraz ograniczenia w użytkowaniu dla terenu o symbolu **2.3.27.MNu**:

1) przeznaczenie: **tereny zabudowy mieszkaniowej jednorodzinnej z usługami;**

2) zasady i warunki zagospodarowania terenu:

a) zasady zabudowy:

- budynki mieszkalne o wysokości do 11 m,

- wysokość budynków usługowych do 9 m,
- wysokość pozostałych budynków, jedna kondygnacja nadziemna, maksymalnie do 6 m,
- połacie dachowe o nachyleniu od 10% do 100%,
- wielkość powierzchni zabudowy w stosunku do powierzchni działki budowlanej do 60%,
- wskaźnik intensywności zabudowy na działce budowlanej od 0,2 do 1,
- zakaz stosowania spadków przekryć lukarn począwszy od kalenicy dachu,
- zakaz realizacji loggii,

b) zasady ochrony środowiska, przyrody i krajobrazu:

- ustala się zasadę równoczesnej lub wyprzedzającej realizacji elementów infrastruktury technicznej zapewniającej ochronę wód przed zanieczyszczeniem w stosunku do realizacji obiektów i urządzeń dopuszczonych planem,
- w zakresie zaopatrzenia w energię ciepłą obowiązuje stosowanie czynników grzewczych zgodnie z przepisami odrębnymi,
- udział powierzchni biologicznie czynnej, co najmniej 20% działki budowlanej,
- obowiązuje zakaz realizacji przedsięwzięć mogących zawsze znacząco oddziaływać na środowisko,
- obowiązuje zakaz realizacji przedsięwzięć mogących potencjalnie znacząco oddziaływać na środowisko, z wyłączeniem budowy urządzeń infrastruktury technicznej,
- teren należy do rodzaju terenu o dopuszczalnym poziomie hałasu w środowisku jak dla terenów przeznaczonych pod zabudowę mieszkaniowo-usługową,

c) ustala się zasady ochrony dziedzictwa kulturowego i zabytków oraz dóbr kultury współczesnej:

- fragment terenu (według rysunku planu) położony jest w strefie ochrony archeologicznej, w przypadku robót ziemnych, związanych z dokonywaniem zmian charakteru dotychczasowej działalności na terenie strefy, nakazuje się przeprowadzenie badań archeologicznych w formie nadzorów,
- fragment terenu (według rysunku planu) położony jest w obszarze występowania stanowiska archeologicznego, realizacja robót ziemnych, związanych z dokonywaniem zmian charakteru dotychczasowej działalności na stanowisku archeologicznym regulują przepisy odrębne,

d) zasady obsługi komunikacyjnej:

- dostępność komunikacyjną do działek budowlanych zapewnia ulica dojazdowa przylegająca do terenu,
- realizacja zjazdu z drogi publicznej na działkę budowlaną lub dojazd, na warunkach przepisów odrębnych,
- miejsca postojowe wyłącznie w obrębie działki budowlanej,

e) ustala się następujące wskaźniki wyposażenia w stanowiska do parkowania samochodów osobowych, minimum:

- jedno stanowisko na mieszkanie,
- dla obiektów usługowych, jedno stanowisko na każde rozpoczęte 100 m² powierzchni użytkowej,

f) obowiązuje wyznaczenie stanowisk przeznaczonych do parkowania pojazdów zaopatrzonych w kartę parkingową w ilości 1 stanowisko na każde rozpoczęte 600 m² powierzchni użytkowej obiektu usługowego lub lokalu użytkowego jeżeli łączna liczba stanowisk na działce budowlanej przekracza 6,

g) zasady obsługi systemami infrastruktury technicznej:

- zaopatrzenie w wodę z sieci wodociągowej,
- odprowadzenie ścieków do komunalnych urządzeń kanalizacyjnych,

- odprowadzenie wód opadowych lub roztopowych do sieci kanalizacji deszczowej, na nieutwardzony teren działki budowlanej, do dołów chłonnych lub do zbiorników retencyjnych, przy zachowaniu przepisów odrębnych,
- zaopatrzenie w energię elektryczną w oparciu o istniejące i projektowane (kablowe) linie elektroenergetyczne średniego i niskiego napięcia oraz istniejące, położone poza terenem stacje transformatorowe ze średniego na niskie napięcie, także w przypadku zapotrzebowania - w oparciu o stację transformatorową wewnętrzną (kontenerową) sytuowaną na terenie,
- źródła ciepła w budynkach – lokalne lub zdalacynne, przy zachowaniu przepisów odrębnych,
- usuwanie odpadów na zasadach określonych w obowiązujących przepisach w oparciu o niezbędne urządzenia służące gromadzeniu odpadów w celu ich przygotowania do transportu do miejsc odzysku lub przetwarzania,

h) sposoby i terminy tymczasowego zagospodarowania, urządzania i użytkowania terenu:

- nie ustala się sposobu i terminu tymczasowego zagospodarowania, urządzania i użytkowania terenów – ze względu na to, że nie przewiduje się możliwości zagospodarowania terenów i realizacji obiektów budowlanych o przeznaczeniu innym niż określone w planie,
- do czasu zabudowy i zagospodarowania działek budowlanych zgodnie z przeznaczeniem, dopuszcza się dotychczasowe użytkowanie terenów,

i) warunki zgodności podziału nieruchomości oraz połączenia i ponownego podziału nieruchomości przeznaczonej pod zabudowę z ustaleniami planu miejscowego w zakresie przeznaczenia terenu, jak i możliwości zagospodarowania wydzielonych działek gruntu:

- wydzielone fragmenty nieruchomości jako odrębne działki budowlane winny spełniać wymogi zagospodarowania odpowiednie dla kategorii przeznaczenia terenu,
- działki budowlane o wielkości minimum 500 m²,
- szerokość frontu działki od strony drogi publicznej minimum 15 m,
- szerokość frontu działki od strony dojazdu minimum 5 m,
- nowe granice nieruchomości winny zachować kąt 90° z tolerancją (+ -) 5° w stosunku do osi pasa drogowego przyległej ulicy (dojazdu) lub być równoległe albo prostopadłe do istniejących granic działek ewidencyjnych,
- działki gruntu, niespełniające powyższych warunków mogą być wydzielane wyłącznie jako części uzupełniające innych nieruchomości w celu powiększenia działki budowlanej,
- działki gruntu pod stację transformatorową wewnętrzną (kontenerową) o wymiarach minimum 5 m na 6 m z dostępem do drogi publicznej lub dojazdu,
- fragment działki przeznaczony w ramach działki budowlanej pod dojazd, winien posiadać szerokość minimum 5 m (ustalenie dotyczy odpowiednio wydzielanych dojazdów do nieruchomości pozostających po wydzieleniu działki lub działek budowlanych),

j) przy przeprowadzeniu scaleń i podziałów nieruchomości obowiązują warunki określone w lit. „i”.

28. Ustala się przeznaczenie i szczególne warunki zagospodarowania oraz ograniczenia w użytkowaniu dla terenu o symbolu **2.3.28.MNu**:

1) przeznaczenie: **tereny zabudowy mieszkaniowej jednorodzinnej z usługami;**

2) zasady i warunki zagospodarowania terenu:

a) zasady zabudowy:

- budynki o wysokości do 11 m,
- połacie dachowe o nachyleniu od 15% do 100%,
- wielkość powierzchni zabudowy w stosunku do powierzchni działki budowlanej do 70%,

- wskaźnik intensywności zabudowy na działce budowlanej od 0,2 do 1,
- zakaz stosowania spadków przekryć lukarn począwszy od kalenicy dachu,
- zakaz realizacji loggii,

b) zasady ochrony środowiska, przyrody i krajobrazu:

- ustala się zasadę równoczesnej lub wyprzedzającej realizacji elementów infrastruktury technicznej zapewniającej ochronę wód przed zanieczyszczeniem w stosunku do realizacji obiektów i urządzeń dopuszczonych planem,
- w zakresie zaopatrzenia w energię ciepłą obowiązuje stosowanie czynników grzewczych zgodnie z przepisami odrębnymi,
- udział powierzchni biologicznie czynnej, co najmniej 5% działki budowlanej,
- obowiązuje zakaz realizacji przedsięwzięć mogących zawsze znacząco oddziaływać na środowisko,
- obowiązuje zakaz realizacji przedsięwzięć mogących potencjalnie znacząco oddziaływać na środowisko, z wyłączeniem budowy urządzeń infrastruktury technicznej,
- teren należy do rodzaju terenu o dopuszczalnym poziomie hałasu w środowisku jak dla terenów przeznaczonych pod zabudowę mieszkaniowo-usługową,

c) ustala się zasady ochrony dziedzictwa kulturowego i zabytków oraz dóbr kultury współczesnej:

- fragment terenu (według rysunku planu) położony jest w strefie ochrony archeologicznej, w przypadku robót ziemnych, związanych z dokonywaniem zmian charakteru dotychczasowej działalności na terenie strefy, nakazuje się przeprowadzenie badań archeologicznych w formie nadzorów,
- fragment terenu (według rysunku planu) położony jest w obszarze występowania stanowiska archeologicznego, realizacja robót ziemnych, związanych z dokonywaniem zmian charakteru dotychczasowej działalności na stanowisku archeologicznym regulują przepisy odrębne,

d) zasady obsługi komunikacyjnej:

- dostępność komunikacyjną do działek budowlanych zapewnia ulica przylegająca do terenu,
- realizacja zjazdu z drogi publicznej na działkę budowlaną, na warunkach przepisów odrębnych,
- miejsca postojowe w obrębie działki budowlanej,

e) ustala się następujące wskaźniki wyposażenia w stanowiska do parkowania samochodów osobowych, minimum:

- jedno stanowisko na mieszkanie,
- dla obiektów usługowych, jedno stanowisko na każde rozpoczęte 100 m² powierzchni użytkowej,

f) obowiązuje wyznaczenie stanowisk przeznaczonych do parkowania pojazdów zaopatrzonych w kartę parkingową w ilości 1 stanowisko na każde rozpoczęte 600 m² powierzchni użytkowej obiektu usługowego lub lokalu użytkowego jeżeli łączna liczba stanowisk na działce budowlanej przekracza 6,

g) zasady obsługi systemami infrastruktury technicznej:

- zaopatrzenie w wodę z sieci wodociągowej,
- odprowadzenie ścieków do komunalnych urządzeń kanalizacyjnych,
- odprowadzenie wód opadowych lub roztopowych do sieci kanalizacji deszczowej, na nieutwardzony teren działki budowlanej, do dołów chłonnych lub do zbiorników retencyjnych, przy zachowaniu przepisów odrębnych,
- doprowadzenie energii elektrycznej z istniejących (lub projektowanych) linii niskiego napięcia,
- źródła ciepła w budynkach – lokalne lub zdalaczynne, przy zachowaniu przepisów odrębnych,

- usuwanie odpadów na zasadach określonych w obowiązujących przepisach w oparciu o niezbędne urządzenia służące gromadzeniu odpadów w celu ich przygotowania do transportu do miejsc odzysku lub przetwarzania,

h) sposoby i terminy tymczasowego zagospodarowania, urządzania i użytkowania terenu:

- nie ustala się sposobu i terminu tymczasowego zagospodarowania, urządzania i użytkowania terenów – ze względu na to, że nie przewiduje się możliwości zagospodarowania terenów i realizacji obiektów budowlanych o przeznaczeniu innym niż określone w planie,
- do czasu zabudowy i zagospodarowania działek budowlanych zgodnie z przeznaczeniem, dopuszcza się dotychczasowe użytkowanie terenów,

i) warunki zgodności podziału nieruchomości oraz połączenia i ponownego podziału nieruchomości przeznaczonej pod zabudowę z ustaleniami planu miejscowego w zakresie przeznaczenia terenu, jak i możliwości zagospodarowania wydzielonych działek gruntu:

- istniejące działki ewidencyjne stanowią odrębne działki budowlane,
- dopuszcza się podział nieruchomości wyłącznie w celu poprawy warunków zagospodarowania na sąsiedniej działce budowlanej (uzupełnienia działki sąsiedniej) przy zachowaniu pozostałych ustaleń planu,
- działki budowlane po odjęciu uzupełnienia sąsiedniej działki budowlanej o wielkości minimum 200 m² i szerokości frontu działki od strony drogi publicznej minimum 8 m,
- nowe granice nieruchomości winny zachować kąt 90° z tolerancją (+ -) 5° w stosunku do osi pasa drogowego przyległej ulicy lub być równoległe albo prostopadłe do istniejących granic działek ewidencyjnych,
- działki gruntu, niespełniające powyższych warunków mogą być wydzielane wyłącznie jako części uzupełniające innych nieruchomości w celu powiększenia działki budowlanej,
- fragment działki przeznaczony w ramach działki budowlanej pod dojazd, winien posiadać szerokość minimum 5 m (ustalenie dotyczy odpowiednio wydzielanych dojazdów do nieruchomości pozostających po wydzieleniu działki lub działek budowlanych),

j) przy przeprowadzeniu scaleń i podziałów nieruchomości obowiązują warunki określone w lit. „i”.

29. Ustala się przeznaczenie i szczególne warunki zagospodarowania oraz ograniczenia w użytkowaniu dla terenu o symbolu **2.3.30.U**:

1) przeznaczenie: **tereny zabudowy usługowej**;

2) zasady i warunki zagospodarowania terenu:

a) zasady zabudowy:

- dopuszcza się realizację lokali mieszkalnych w budynku usługowym o udziale procentowym powierzchni użytkowej do 45%,
- budynki usługowe o wysokości do 14 m,
- wysokość pozostałych budynków do 6 m,
- wysokość innych obiektów budowlanych niż budynki, licząc od powierzchni terenu do najwyższego punktu obiektu do 12 m,
- połacie dachowe o nachyleniu od 15% do 100%,
- wielkość powierzchni zabudowy w stosunku do powierzchni działki budowlanej do 70%,
- wskaźnik intensywności zabudowy na działce budowlanej od 0,3 do 2,
- zakaz stosowania spadków lukarn począwszy od kalenicy dachu,
- zakaz realizacji loggii,

b) zasady ochrony środowiska, przyrody i krajobrazu:

- ustala się zasadę równoczesnej lub wyprzedzającej realizacji elementów infrastruktury technicznej zapewniającej ochronę wód przed zanieczyszczeniem w stosunku do realizacji obiektów i urządzeń dopuszczonych planem,
 - w zakresie zaopatrzenia w energię ciepłą ustala się stosowanie czynników grzewczych zgodnie z przepisami odrębnymi,
 - udział powierzchni terenu biologicznie czynnej, co najmniej 5% działki budowlanej,
 - obowiązuje zakaz realizacji przedsięwzięć mogących zawsze znacząco oddziaływać na środowisko,
 - obowiązuje zakaz realizacji przedsięwzięć mogących potencjalnie znacząco oddziaływać na środowisko, z wyłączeniem budowy urządzeń infrastruktury technicznej,
 - teren należy do rodzaju terenu o dopuszczalnym poziomie hałasu w środowisku jak dla terenów przeznaczonych pod zabudowę mieszkaniowo-usługową,
- c) nie ustala się zasad ochrony dziedzictwa kulturowego i zabytków oraz dóbr kultury współczesnej,
- d) zasady obsługi komunikacyjnej:
- dostępność komunikacyjną do działek budowlanych zapewniają ulice przylegające do terenu,
 - realizacja zjazdu z drogi publicznej na działkę budowlaną, na warunkach przepisów odrębnych,
 - miejsca postojowe wyłącznie w obrębie działki budowlanej,
- e) ustala się następujące wskaźniki wyposażenia w stanowiska do parkowania samochodów osobowych, minimum:
- jedno stanowisko na mieszkanie,
 - dla obiektów usługowych, jedno stanowisko na każde rozpoczęte 200 m² powierzchni użytkowej,
- f) obowiązuje wyznaczenie stanowisk przeznaczonych na parkowanie pojazdów zaopatrzonych w kartę parkingową w ilości 1 stanowisko na każde rozpoczęte 600 m² powierzchni użytkowej obiektu usługowego lub lokalu użytkowego jeżeli łączna liczba stanowisk na działce budowlanej przekracza 6,
- g) zasady obsługi systemami infrastruktury technicznej:
- zaopatrzenie w wodę z sieci wodociągowej,
 - odprowadzenie ścieków do komunalnych urządzeń kanalizacyjnych,
 - odprowadzenie wód opadowych lub roztopowych do sieci kanalizacji deszczowej, na nieutwardzony teren działki budowlanej, do dołów chłonnych lub do zbiorników retencyjnych, przy zachowaniu przepisów odrębnych,
 - doprowadzenie energii elektrycznej z istniejących (projektowanych) linii niskiego napięcia,
 - źródła ciepła w budynkach – lokalne lub zdalaczynne przy zachowaniu przepisów odrębnych,
 - dopuszcza się realizację wolnostojących urządzeń fotowoltaicznych o mocy zainstalowanej nie większej niż 500 kW,
 - usuwanie odpadów na zasadach określonych w obowiązujących przepisach w oparciu o niezbędne urządzenia służące gromadzeniu odpadów w celu ich przygotowania do transportu do miejsc odzysku lub przetwarzania,
- h) sposoby i terminy tymczasowego zagospodarowania, urządzania i użytkowania terenu:
- nie ustala się sposobu i terminu tymczasowego zagospodarowania, urządzania i użytkowania terenów – ze względu na to, że nie przewiduje się możliwości zagospodarowania terenów i realizacji obiektów budowlanych o przeznaczeniu innym niż określone w planie,
 - do czasu zabudowy i zagospodarowania działek budowlanych zgodnie z przeznaczeniem, dopuszcza się dotychczasowe użytkowanie terenów,

i) warunki zgodności podziału nieruchomości oraz połączenia i ponownego podziału nieruchomości przeznaczonej pod zabudowę z ustaleniami planu miejscowego w zakresie przeznaczenia terenu, jak i możliwości zagospodarowania wydzielonych działek gruntu:

- wydzielone fragmenty nieruchomości jako odrębne działki budowlane winny spełniać wymogi zagospodarowania odpowiednie dla kategorii przeznaczenia terenu,
- działki budowlane o wielkości minimum 700 m² i szerokość frontu działki od strony drogi publicznej minimum 18 m,
- nowe granice działki budowlanej winny zachować kąt 90° z tolerancją (+ -) 5° w stosunku do osi pasa drogowego przyległej ulicy oraz być równoległe albo prostopadłe do istniejących granic działek ewidencyjnych,
- działki gruntu, niespełniające powyższych warunków mogą być wydzielane wyłącznie jako części uzupełniające innych nieruchomości w celu powiększenia działki budowlanej,

j) przy przeprowadzeniu scaleń i podziałów nieruchomości obowiązują warunki określone w lit. „i”.

30. Ustala się przeznaczenie i szczególne warunki zagospodarowania oraz ograniczenia w użytkowaniu dla terenu o symbolu **2.3.31.Mu**:

1) przeznaczenie: **tereny zabudowy mieszkaniowej z usługami;**

2) zasady i warunki zagospodarowania terenu:

a) zasady zabudowy:

- budynki mieszkalne o wysokości do 15 m,
- wysokość budynków usługowych do 10 m,
- wysokość pozostałych budynków do 6 m,
- wysokość innych obiektów budowlanych niż budynki, licząc od powierzchni terenu do najwyższego punktu obiektu do 15 m,
- połacie dachowe o nachyleniu od 10 % do 100 %,
- wielkość powierzchni zabudowy w stosunku do powierzchni działki budowlanej do 70%,
- wskaźnik intensywności zabudowy na działce budowlanej od 0,1 do 2,
- zakaz stosowania spadków lukarn począwszy od kalenicy dachu,
- zakaz realizacji loggii,
- ustala się granice pasa ochronnego (technologicznego) od napowietrznej linii elektroenergetycznej 15 kV o szerokości 7,5 m licząc od osi linii w obydwie strony, w którym obowiązuje zakaz budowy budynków z pomieszczeniami przeznaczonymi na pobyt ludzi oraz tworzenia hałd i nasypów, obowiązuje wysokość drzew i krzewów do 3,5 m, a realizacja pozostałych obiektów budowlanych wymaga zachowania warunków bezpieczeństwa i prawidłowej eksploatacji tej linii, określonych w przepisach odrębnych, odnoszących się do bezpieczeństwa i higieny pracy,
- w sytuacji likwidacji linii lub przebudowy linii na podziemną, warunek dotyczący pasa ochronnego od napowietrznej linii elektroenergetycznej 15 kV przestaje obowiązywać,

b) zasady ochrony środowiska, przyrody i krajobrazu:

- ustala się zasadę równoczesnej lub wyprzedzającej realizacji elementów infrastruktury technicznej zapewniającej ochronę wód przed zanieczyszczeniem w stosunku do realizacji obiektów i urządzeń dopuszczonych planem,
- w zakresie zaopatrzenia w energię ciepłą ustala się stosowanie czynników grzewczych zgodnie z przepisami odrębnymi,
- udział powierzchni terenu biologicznie czynnej, co najmniej 15% działki budowlanej,
- obowiązuje zakaz realizacji przedsięwzięć mogących zawsze znacząco oddziaływać na środowisko,

- obowiązuje zakaz realizacji przedsięwzięć mogących potencjalnie znacząco oddziaływać na środowisko, z wyłączeniem budowy urządzeń infrastruktury technicznej,
 - teren należy do rodzaju terenu o dopuszczalnym poziomie hałasu w środowisku jak dla terenów przeznaczonych pod zabudowę mieszkaniowo-usługową,
- c) ustala się zasady ochrony dziedzictwa kulturowego i zabytków oraz dóbr kultury współczesnej:
- fragment terenu (według rysunku planu) położony jest w strefie ochrony archeologicznej, w przypadku robót ziemnych, związanych z dokonywaniem zmian charakteru dotychczasowej działalności na terenie strefy, nakazuje się przeprowadzenie badań archeologicznych w formie nadzorów,
 - fragment terenu (według rysunku planu) położony jest w obszarze występowania stanowiska archeologicznego, realizacja robót ziemnych, związanych z dokonywaniem zmian charakteru dotychczasowej działalności na stanowisku archeologicznym regulują przepisy odrębne,
- d) zasady obsługi komunikacyjnej:
- teren bez dostępności komunikacyjnej do podstawowych pasów ruchu drogi ekspresowej S8.
 - dostępność komunikacyjną do działek budowlanych zapewnia istniejąca ulica przylegająca do terenu oraz dojazdu,
 - realizacja zjazdu z drogi publicznej na działkę budowlaną lub dojazd, na warunkach przepisów odrębnych,
 - miejsca postojowe wyłącznie w obrębie działki budowlanej,
- e) ustala się następujące wskaźniki wyposażenia w stanowiska do parkowania samochodów osobowych, minimum:
- jedno stanowisko na mieszkanie,
 - dla obiektów usługowych, jedno stanowisko na każde rozpoczęte 100 m² powierzchni użytkowej,
- f) obowiązuje wyznaczenie stanowisk przeznaczonych na parkowanie pojazdów zaopatrzonych w kartę parkingową w ilości 1 stanowisko na każde rozpoczęte 600 m² powierzchni użytkowej obiektu usługowego lub lokalu użytkowego jeżeli łączna liczba stanowisk na działce budowlanej przekracza 6,
- g) zasady obsługi systemami infrastruktury technicznej:
- zaopatrzenie w wodę z sieci wodociągowej,
 - odprowadzenie ścieków do komunalnych urządzeń kanalizacyjnych,
 - odprowadzenie wód opadowych lub roztopowych do sieci kanalizacji deszczowej, na nieutwardzony teren działki budowlanej, do dołów chłonnych lub do zbiorników retencyjnych, przy zachowaniu przepisów odrębnych,
 - doprowadzenie energii elektrycznej z istniejących (projektowanych) linii niskiego napięcia,
 - źródła ciepła w budynkach – lokalne lub zdalaczynne, przy zachowaniu przepisów odrębnych,
 - usuwanie odpadów na zasadach określonych w obowiązujących przepisach w oparciu o niezbędne urządzenia służące gromadzeniu odpadów w celu ich przygotowania do transportu do miejsc odzysku lub przetwarzania,
- h) sposoby i terminy tymczasowego zagospodarowania, urządzania i użytkowania terenu:
- nie ustala się sposobu i terminu tymczasowego zagospodarowania, urządzania i użytkowania terenów – ze względu na to, że nie przewiduje się możliwości zagospodarowania terenów i realizacji obiektów budowlanych o przeznaczeniu innym niż określone w planie,
 - do czasu zabudowy i zagospodarowania działek budowlanych zgodnie z przeznaczeniem, dopuszcza się dotychczasowe użytkowanie terenów,

i) warunki zgodności podziału nieruchomości oraz połączenia i ponownego podziału nieruchomości przeznaczonej pod zabudowę z ustaleniami planu miejscowego w zakresie przeznaczenia terenu, jak i możliwości zagospodarowania wydzielonych działek gruntu:

- wydzielone fragmenty nieruchomości jako odrębne działki budowlane winny spełniać wymogi zagospodarowania odpowiednie dla kategorii przeznaczenia terenu,
- działki budowlane o wielkości minimum 500 m² i szerokość frontu działki od strony przylegającej drogi lub dojazdu minimum 5 m,
- nowe granice nieruchomości winny zachować kąt 90° z tolerancją (+ -) 5° w stosunku do osi pasa drogowego przyległej ulicy (dojazd) lub być równoległe albo prostopadłe do istniejących granic działek ewidencyjnych,
- fragment działki przeznaczony w ramach działki budowlanej pod dojazd, winien posiadać szerokość minimum 5 m,
- działki gruntu, niespełniające powyższych warunków mogą być wydzielane wyłącznie jako części uzupełniające innych nieruchomości w celu powiększenia działki budowlanej,
- działki gruntu pod stację transformatorową wewnętrzną (kontenerową) o wymiarach minimum 5 m na 6 m, z dostępem do drogi publicznej lub dojazdu,

j) przy przeprowadzeniu scaleń i podziałów nieruchomości obowiązują warunki określone w lit. „i”.

31. Ustala się przeznaczenie i szczególne warunki zagospodarowania oraz ograniczenia w użytkowaniu dla terenu o symbolu **2.3.32.Mu**:

1) przeznaczenie: **tereny zabudowy mieszkaniowej z usługami;**

2) zasady i warunki zagospodarowania terenu:

a) zasady zabudowy:

- budynki mieszkalne o wysokości do 15 m,
- wysokość budynków usługowych do 10 m,
- wysokość pozostałych budynków do 6 m,
- wysokość innych obiektów budowlanych niż budynki, licząc od powierzchni terenu do najwyższego punktu obiektu do 12 m,
- połacie dachowe o nachyleniu od 50% do 100%,
- wielkość powierzchni zabudowy w stosunku do powierzchni działki budowlanej do 70%,
- wskaźnik intensywności zabudowy na działce budowlanej od 0,2 do 2,5,
- zakaz stosowania spadków przekryć lukarn począwszy od kalenicy dachu,
- zakaz realizacji loggii,

b) zasady ochrony środowiska, przyrody i krajobrazu:

- ustala się zasadę równoczesnej lub wyprzedzającej realizacji elementów infrastruktury technicznej zapewniającej ochronę wód przed zanieczyszczeniem w stosunku do realizacji obiektów i urządzeń dopuszczonych planem,
- w zakresie zaopatrzenia w energię cieplną ustala się stosowanie czynników grzewczych zgodnie z przepisami odrębnymi,
- udział powierzchni terenu biologicznie czynnej, co najmniej 5% działki budowlanej,
- obowiązuje zakaz realizacji przedsięwzięć mogących zawsze znacząco oddziaływać na środowisko,
- obowiązuje zakaz realizacji przedsięwzięć mogących potencjalnie znacząco oddziaływać na środowisko, z wyłączeniem budowy urządzeń infrastruktury technicznej,

- teren należy do rodzaju terenu o dopuszczalnym poziomie hałasu w środowisku jak dla terenów przeznaczonych pod zabudowę mieszkaniowo-usługową,

c) ustala się zasady ochrony dziedzictwa kulturowego i zabytków oraz dóbr kultury współczesnej:

- dom (Austeria) przy ul. Jerozolimskiej 30, wpisany do gminnej ewidencji zabytków - obowiązuje zachowanie dotychczasowych gabarytów i formy architektonicznej budynku,

- obowiązuje dla domu wpisanego do gminnej ewidencji zabytków: kolorystyka elewacji według katalogu RAL 1013, RAL 1014, RAL 1015, RAL 7035, RAL 7044, RAL 7047, RAL 9001, RAL 9002, RAL 9003, RAL 9010, RAL 9016 i RAL 9018, kolorystyka cokołu według katalogu RAL 1000, RAL 1001, RAL 1002, RAL 1019, RAL 3012, RAL 4009, RAL 6021, RAL 7004 i RAL 7044, dach kryty dachówką ceramiczną, blachą lub blachą dachówkową, kolorystyka pokrycia dachowego według katalogu RAL 3012, RAL 3022 i RAL 7047,

d) zasady obsługi komunikacyjnej:

- dostępność komunikacyjną do działki budowlanej z przylegających ulic,

- realizacja zjazdu z drogi publicznej na działkę budowlaną lub dojazd, na warunkach przepisów odrębnych,

- miejsca postojowe wyłącznie w obrębie działki budowlanej,

e) ustala się następujące wskaźniki wyposażenia w stanowiska do parkowania samochodów osobowych, minimum:

- jedno stanowisko na mieszkanie,

- dla obiektów usługowych, jedno stanowisko na każde rozpoczęte 100 m² powierzchni użytkowej,

f) obowiązuje wyznaczenie stanowisk przeznaczonych na parkowanie pojazdów zaopatrzonych w kartę parkingową w ilości 1 stanowisko na każde rozpoczęte 600 m² powierzchni użytkowej obiektu usługowego lub lokalu użytkowego jeżeli łączna liczba stanowisk na działce budowlanej przekracza 6,

g) zasady obsługi systemami infrastruktury technicznej:

- zaopatrzenie w wodę z sieci wodociągowej,

- odprowadzenie ścieków do komunalnych urządzeń kanalizacyjnych,

- odprowadzenie wód opadowych lub roztopowych do sieci kanalizacji deszczowej, na nieutwardzony teren działki budowlanej, do dołów chłonnych lub do zbiorników retencyjnych, przy zachowaniu przepisów odrębnych,

- doprowadzenie energii elektrycznej z istniejących (projektowanych) linii niskiego napięcia,

- źródła ciepła w budynkach – lokalne lub zdalaczynne, przy zachowaniu przepisów odrębnych,

- usuwanie odpadów na zasadach określonych w obowiązujących przepisach w oparciu o niezbędne urządzenia służące gromadzeniu odpadów w celu ich przygotowania do transportu do miejsc odzysku lub przetwarzania,

h) nie ustala się sposobu i terminu tymczasowego zagospodarowania, urządzania i użytkowania terenów – ze względu na to, że nie przewiduje się możliwości zagospodarowania terenów i realizacji obiektów budowlanych o przeznaczeniu innym niż określone w planie,

i) teren stanowi jedną działkę budowlaną.

32. Ustala się przeznaczenie i szczególne warunki zagospodarowania oraz ograniczenia w użytkowaniu dla terenu o symbolu **2.3.33.MNu**:

1) przeznaczenie: **tereny zabudowy mieszkaniowej jednorodzinnej z usługami;**

2) zasady i warunki zagospodarowania terenu:

a) zasady zabudowy:

- budynki mieszkalne o wysokości do 11 m,

- wysokość budynków usługowych do 9 m,
- wysokość pozostałych budynków, jedna kondygnacja nadziemna, maksymalnie do 6 m,
- połacie dachowe o nachyleniu od 30% do 100%,
- wielkość powierzchni zabudowy w stosunku do powierzchni działki budowlanej do 70%,
- wskaźnik intensywności zabudowy na działce budowlanej od 0,2 do 1,
- zakaz stosowania spadków przekryć lukarn począwszy od kalenicy dachu,
- zakaz realizacji loggii,

b) zasady ochrony środowiska, przyrody i krajobrazu:

- ustala się zasadę równoczesnej lub wyprzedzającej realizacji elementów infrastruktury technicznej zapewniającej ochronę wód przed zanieczyszczeniem w stosunku do realizacji obiektów i urządzeń dopuszczonych planem,
- w zakresie zaopatrzenia w energię ciepłą obowiązuje stosowanie czynników grzewczych zgodnie z przepisami odrębnymi,
- udział powierzchni biologicznie czynnej, co najmniej 10% działki budowlanej,
- obowiązuje zakaz realizacji przedsięwzięć mogących zawsze znacząco oddziaływać na środowisko,
- obowiązuje zakaz realizacji przedsięwzięć mogących potencjalnie znacząco oddziaływać na środowisko, z wyłączeniem budowy urządzeń infrastruktury technicznej,
- teren należy do rodzaju terenu o dopuszczalnym poziomie hałasu w środowisku jak dla terenów przeznaczonych pod zabudowę mieszkaniowo-usługową,

c) nie ustala się zasad ochrony dziedzictwa kulturowego i zabytków oraz dóbr kultury współczesnej,

d) zasady obsługi komunikacyjnej:

- dostępność komunikacyjną do działek budowlanych zapewnia ulica przylegająca do terenu,
- realizacja zjazdu z drogi publicznej na działkę budowlaną, na warunkach przepisów odrębnych,
- miejsca postojowe wyłącznie w obrębie działki budowlanej,

e) ustala się następujące wskaźniki wyposażenia w stanowiska do parkowania samochodów osobowych, minimum:

- jedno stanowisko na mieszkanie,
- dla obiektów usługowych, jedno stanowisko na każde rozpoczęte 100 m² powierzchni użytkowej,

f) obowiązuje wyznaczenie stanowisk przeznaczonych do parkowania pojazdów zaopatrzonych w kartę parkingową w ilości 1 stanowisko na każde rozpoczęte 600 m² powierzchni użytkowej obiektu usługowego lub lokalu użytkowego jeżeli łączna liczba stanowisk na działce budowlanej przekracza 6,

g) zasady obsługi systemami infrastruktury technicznej:

- zaopatrzenie w wodę z sieci wodociągowej,
- odprowadzenie ścieków do komunalnych urządzeń kanalizacyjnych,
- odprowadzenie wód opadowych lub roztopowych do sieci kanalizacji deszczowej, na nieutwardzony teren działki budowlanej, do dołów chłonnych lub do zbiorników retencyjnych, przy zachowaniu przepisów odrębnych,
- doprowadzenie energii elektrycznej z istniejących (lub projektowanych) linii niskiego napięcia,
- źródła ciepła w budynkach – lokalne lub zdalaczynne, przy zachowaniu przepisów odrębnych,
- usuwanie odpadów na zasadach określonych w obowiązujących przepisach w oparciu o niezbędne urządzenia służące gromadzeniu odpadów w celu ich przygotowania do transportu do miejsc odzysku lub przetwarzania,

h) sposoby i terminy tymczasowego zagospodarowania, urządzania i użytkowania terenu:

- nie ustala się sposobu i terminu tymczasowego zagospodarowania, urządzania i użytkowania terenów – ze względu na to, że nie przewiduje się możliwości zagospodarowania terenów i realizacji obiektów budowlanych o przeznaczeniu innym niż określone w planie,
- do czasu zabudowy i zagospodarowania działek budowlanych zgodnie z przeznaczeniem, dopuszcza się dotychczasowe użytkowanie terenów,

i) warunki zgodności podziału nieruchomości oraz połączenia i ponownego podziału nieruchomości przeznaczonej pod zabudowę z ustaleniami planu miejscowego w zakresie przeznaczenia terenu, jak i możliwości zagospodarowania wydzielonych działek gruntu:

- wydzielone fragmenty nieruchomości jako odrębne działki budowlane winny spełniać wymogi zagospodarowania odpowiednie dla kategorii przeznaczenia terenu,
- działki budowlane o wielkości minimum 500 m²,
- szerokość frontu działki od strony drogi publicznej minimum 12 m,
- nowe granice nieruchomości winny zachować kąt 90° z tolerancją (+ -) 5° w stosunku do osi pasa drogowego przyległej ulicy (dojazdu) lub być równoległe albo prostopadłe do istniejących granic działek ewidencyjnych,
- działki gruntu, niespełniające powyższych warunków mogą być wydzielane wyłącznie jako części uzupełniające innych nieruchomości w celu powiększenia działki budowlanej,

j) przy przeprowadzeniu scaleń i podziałów nieruchomości obowiązują warunki określone w lit. „i”.

33. Ustala się przeznaczenie i szczególne warunki zagospodarowania oraz ograniczenia w użytkowaniu dla terenu o symbolu **2.3.34.Mu**:

1) przeznaczenie: **tereny zabudowy mieszkaniowej z usługami;**

2) zasady i warunki zagospodarowania terenu:

a) zasady zabudowy:

- budynki mieszkalne o wysokości do 15 m,
- wysokość budynków usługowych do 10 m,
- wysokość pozostałych budynków do 6 m,
- wysokość innych obiektów budowlanych niż budynki, licząc od powierzchni terenu do najwyższego punktu obiektu do 12 m,
- połacie dachowe o nachyleniu od 30% do 100%,
- wielkość powierzchni zabudowy w stosunku do powierzchni działki budowlanej do 60%,
- wskaźnik intensywności zabudowy na działce budowlanej od 0,2 do 2,
- zakaz stosowania spadków przekryć lukarn począwszy od kalenicy dachu,
- zakaz realizacji loggii,

b) zasady ochrony środowiska, przyrody i krajobrazu:

- ustala się zasadę równoczesnej lub wyprzedzającej realizacji elementów infrastruktury technicznej zapewniającej ochronę wód przed zanieczyszczeniem w stosunku do realizacji obiektów i urządzeń dopuszczonych planem,
- w zakresie zaopatrzenia w energię cieplną ustala się stosowanie czynników grzewczych zgodnie z przepisami odrębnymi,
- udział powierzchni terenu biologicznie czynnej, co najmniej 15% działki budowlanej,
- obowiązuje zakaz realizacji przedsięwzięć mogących zawsze znacząco oddziaływać na środowisko,

- obowiązuje zakaz realizacji przedsięwzięć mogących potencjalnie znacząco oddziaływać na środowisko, z wyłączeniem budowy urządzeń infrastruktury technicznej,
 - teren należy do rodzaju terenu o dopuszczalnym poziomie hałasu w środowisku jak dla terenów przeznaczonych pod zabudowę mieszkaniowo-usługową,
- c) nie ustala się zasady ochrony dziedzictwa kulturowego i zabytków oraz dóbr kultury współczesnej:
- d) zasady obsługi komunikacyjnej:
- dostępność komunikacyjną do działki budowlanej z przylegających ulic,
 - miejsca postojowe wyłącznie w obrębie działki budowlanej,
- e) ustala się następujące wskaźniki wyposażenia w stanowiska do parkowania samochodów osobowych, minimum:
- jedno stanowisko na mieszkanie,
 - dla obiektów usługowych, jedno stanowisko na każde rozpoczęte 100 m² powierzchni użytkowej,
- f) obowiązuje wyznaczenie stanowisk przeznaczonych na parkowanie pojazdów zaopatrzonych w kartę parkingową w ilości 1 stanowisko na każde rozpoczęte 600 m² powierzchni użytkowej obiektu usługowego lub lokalu użytkowego jeżeli łączna liczba stanowisk na działce budowlanej przekracza 6,
- g) zasady obsługi systemami infrastruktury technicznej:
- zaopatrzenie w wodę z sieci wodociągowej,
 - odprowadzenie ścieków do komunalnych urządzeń kanalizacyjnych,
 - odprowadzenie wód opadowych lub roztopowych do sieci kanalizacji deszczowej, na nieutwardzony teren działki budowlanej, do dołów chłonnych lub do zbiorników retencyjnych, przy zachowaniu przepisów odrębnych,
 - doprowadzenie energii elektrycznej z istniejących (projektowanych) linii niskiego napięcia,
 - źródła ciepła w budynkach – lokalne lub zdalaczynne przy zachowaniu przepisów odrębnych,
 - usuwanie odpadów na zasadach określonych w obowiązujących przepisach w oparciu o niezbędne urządzenia służące gromadzeniu odpadów w celu ich przygotowania do transportu do miejsc odzysku lub przetwarzania,
- h) sposoby i terminy tymczasowego zagospodarowania, urządzania i użytkowania terenu:
- nie ustala się sposobu i terminu tymczasowego zagospodarowania, urządzania i użytkowania terenów – ze względu na to, że nie przewiduje się możliwości zagospodarowania terenów i realizacji obiektów budowlanych o przeznaczeniu innym niż określone w planie,
 - do czasu zabudowy i zagospodarowania działek budowlanych zgodnie z przeznaczeniem, dopuszcza się dotychczasowe użytkowanie terenów,
- i) warunki zgodności podziału nieruchomości oraz połączenia i ponownego podziału nieruchomości przeznaczonej pod zabudowę z ustaleniami planu miejscowego w zakresie przeznaczenia terenu, jak i możliwości zagospodarowania wydzielonych działek gruntu:
- wydzielone fragmenty nieruchomości jako odrębne działki budowlane winny spełniać wymogi zagospodarowania odpowiednie dla kategorii przeznaczenia terenu,
 - działki budowlane o wielkości minimum 500 m² i szerokość frontu działki od strony przylegające drogi minimum 10 m,
 - nowe granice nieruchomości winny zachować kąt 90° z tolerancją (+ -) 5° w stosunku do osi pasa drogowego przyległej ulicy (dojazd) lub być równoległe albo prostopadłe do istniejących granic działek ewidencyjnych,
 - działki gruntu, niespełniające powyższych warunków mogą być wydzielane wyłącznie jako części uzupełniające innych nieruchomości w celu powiększenia działki budowlanej,

j) przy przeprowadzeniu scaleń i podziałów nieruchomości obowiązują warunki określone w lit. „i”.

34. Ustala się przeznaczenie i szczególne warunki zagospodarowania oraz ograniczenia w użytkowaniu dla terenu o symbolu **2.3.35.MNu**:

1) przeznaczenie: **tereny zabudowy mieszkaniowej jednorodzinnej z usługami**;

2) zasady i warunki zagospodarowania terenu:

a) zasady zabudowy:

- budynki mieszkalne o wysokości do 11 m,
- wysokość budynków usługowych do 9 m,
- wysokość pozostałych budynków, jedna kondygnacja nadziemna, maksymalnie do 6 m,
- połacie dachowe o nachyleniu od 20% do 100%,
- wielkość powierzchni zabudowy w stosunku do powierzchni działki budowlanej do 60%,
- wskaźnik intensywności zabudowy na działce budowlanej od 0,2 do 1,
- zakaz stosowania spadków przekryć lukarn począwszy od kalenicy dachu,
- zakaz realizacji loggii,

b) zasady ochrony środowiska, przyrody i krajobrazu:

- ustala się zasadę równoczesnej lub wyprzedzającej realizacji elementów infrastruktury technicznej zapewniającej ochronę wód przed zanieczyszczeniem w stosunku do realizacji obiektów i urządzeń dopuszczonych planem,
- w zakresie zaopatrzenia w energię ciepłą obowiązuje stosowanie czynników grzewczych zgodnie z przepisami odrębnymi,
- udział powierzchni biologicznie czynnej, co najmniej 15% działki budowlanej,
- obowiązuje zakaz realizacji przedsięwzięć mogących zawsze znacząco oddziaływać na środowisko,
- obowiązuje zakaz realizacji przedsięwzięć mogących potencjalnie znacząco oddziaływać na środowisko, z wyłączeniem budowy urządzeń infrastruktury technicznej,
- teren należy do rodzaju terenu o dopuszczalnym poziomie hałasu w środowisku jak dla terenów przeznaczonych pod zabudowę mieszkaniowo-usługową,

c) nie ustala się zasad ochrony dziedzictwa kulturowego i zabytków oraz dóbr kultury współczesnej,

d) zasady obsługi komunikacyjnej:

- dostępność komunikacyjną do działki budowlanej zapewnia ulica przylegająca do terenu,
- realizacja zjazdu z drogi publicznej na działkę budowlaną, na warunkach przepisów odrębnych,
- miejsca postojowe wyłącznie w obrębie działki budowlanej,

e) ustala się następujące wskaźniki wyposażenia w stanowiska do parkowania samochodów osobowych, minimum:

- jedno stanowisko na mieszkanie,
- dla obiektów usługowych, jedno stanowisko na każde rozpoczęte 100 m² powierzchni użytkowej,

f) obowiązuje wyznaczenie stanowisk przeznaczonych do parkowania pojazdów zaopatrzonych w kartę parkingową w ilości 1 stanowisko na każde rozpoczęte 600 m² powierzchni użytkowej obiektu usługowego lub lokalu użytkowego jeżeli łączna liczba stanowisk na działce budowlanej przekracza 6,

g) zasady obsługi systemami infrastruktury technicznej:

- zaopatrzenie w wodę z sieci wodociągowej,
- odprowadzenie ścieków do komunalnych urządzeń kanalizacyjnych,

- odprowadzenie wód opadowych lub roztopowych do sieci kanalizacji deszczowej, na nieutwardzony teren działki budowlanej, do dołów chłonnych lub do zbiorników retencyjnych, przy zachowaniu przepisów odrębnych,
- doprowadzenie energii elektrycznej z istniejących (lub projektowanych) linii niskiego napięcia,
- źródła ciepła w budynkach – lokalne lub zdalaczynne, przy zachowaniu przepisów odrębnych,
- usuwanie odpadów na zasadach określonych w obowiązujących przepisach w oparciu o niezbędne urządzenia służące gromadzeniu odpadów w celu ich przygotowania do transportu do miejsc odzysku lub przetwarzania,

h) nie ustala się sposobu i terminu tymczasowego zagospodarowania, urządzania i użytkowania terenów – ze względu na to, że nie przewiduje się możliwości zagospodarowania terenów i realizacji obiektów budowlanych o przeznaczeniu innym niż określone w planie,

i) teren stanowi jedną działkę budowlaną.

35. Ustala się przeznaczenie i szczególne warunki zagospodarowania oraz ograniczenia w użytkowaniu dla terenu o symbolu **2.3.36.U**:

1) przeznaczenie: **tereny zabudowy usługowej**;

2) zasady i warunki zagospodarowania terenu:

a) zasady zabudowy:

- dopuszcza się realizację lokali mieszkalnych w budynku usługowym o udziale procentowym powierzchni użytkowej do 25%,
- budynki usługowe o wysokości do 11 m,
- wysokość pozostałych budynków do 6 m,
- wysokość innych obiektów budowlanych niż budynki, licząc od powierzchni terenu do najwyższego punktu obiektu do 12 m,
- połacie dachowe o nachyleniu od 50 % do 100 %,
- wielkość powierzchni zabudowy w stosunku do powierzchni działki budowlanej do 60%,
- wskaźnik intensywności zabudowy na działce budowlanej od 0,2 do 1,

b) zasady ochrony środowiska, przyrody i krajobrazu:

- ustala się zasadę równoczesnej lub wyprzedzającej realizacji elementów infrastruktury technicznej zapewniającej ochronę wód przed zanieczyszczeniem w stosunku do realizacji obiektów i urządzeń dopuszczonych planem,
- w zakresie zaopatrzenia w energię ciepłą ustala się stosowanie czynników grzewczych zgodnie z przepisami odrębnymi,
- udział powierzchni terenu biologicznie czynnej, co najmniej 10% działki budowlanej,
- obowiązuje zakaz realizacji przedsięwzięć mogących zawsze znacząco oddziaływać na środowisko,
- obowiązuje zakaz realizacji przedsięwzięć mogących potencjalnie znacząco oddziaływać na środowisko, z wyłączeniem budowy urządzeń infrastruktury technicznej,
- teren należy do rodzaju terenu o dopuszczalnym poziomie hałasu w środowisku jak dla terenów przeznaczonych pod zabudowę mieszkaniowo-usługową,

c) zasady ochrony dziedzictwa kulturowego i zabytków oraz dóbr kultury współczesnej,

- Dom przy ul. Zamkowa Wola 5, wpisany do gminnej ewidencji zabytków - obowiązuje zachowanie dotychczasowych gabarytów i formy architektonicznej budynku,

- obowiązuje dla domu wpisanego do gminnej ewidencji zabytków: kolorystyka elewacji według katalogu RAL 1013, RAL 1014, RAL 1015, RAL 7035, RAL 7044, RAL 7047, RAL 9001, RAL 9002, RAL 9003, RAL 9010, RAL 9016 i RAL 9018, kolorystyka cokołu według katalogu RAL 1000, RAL 1001, RAL 1002, RAL 1019, RAL 3012, RAL 4009, RAL 6021, RAL 7004 i RAL 7044, dach kryty dachówką ceramiczną, blachą lub blachą dachówkową, kolorystyka pokrycia dachowego według katalogu RAL 3012, RAL 3022 i RAL 7047,

d) zasady obsługi komunikacyjnej:

- teren bez dostępności komunikacyjnej do podstawowych pasów ruchu drogi krajowej Nr 72,
- dostępność komunikacyjną do działki budowlanej zapewniają ulice przylegające do terenu,
- realizacja zjazdu z drogi publicznej na działkę budowlaną na warunkach przepisów odrębnych,
- miejsca postojowe wyłącznie w obrębie działki budowlanej,

e) ustala się następujące wskaźniki wyposażenia w stanowiska do parkowania samochodów osobowych, minimum:

- jedno stanowisko na mieszkanie,
- dla obiektów usługowych, jedno stanowisko na każde rozpoczęte 400 m² powierzchni użytkowej,

f) obowiązuje wyznaczenie stanowisk przeznaczonych na parkowanie pojazdów zaopatrzonych w kartę parkingową w ilości 1 stanowisko na każde rozpoczęte 600 m² powierzchni użytkowej obiektu usługowego lub lokalu użytkowego jeżeli łączna liczba stanowisk na działce budowlanej przekracza 6,

g) zasady obsługi systemami infrastruktury technicznej:

- zaopatrzenie w wodę z sieci wodociągowej,
- odprowadzenie ścieków do komunalnych urządzeń kanalizacyjnych,
- odprowadzenie wód opadowych lub roztopowych do sieci kanalizacji deszczowej, na nieutwardzony teren działki budowlanej, do dołów chłonnych lub do zbiorników retencyjnych, przy zachowaniu przepisów odrębnych,
- doprowadzenie energii elektrycznej z istniejących (projektowanych) linii niskiego napięcia,
- źródła ciepła w budynkach – lokalne lub zdalaczynne przy zachowaniu przepisów odrębnych,
- dopuszcza się realizację wolnostojących urządzeń fotowoltaicznych o mocy zainstalowanej nie większej niż 500 kW,
- usuwanie odpadów na zasadach określonych w obowiązujących przepisach w oparciu o niezbędne urządzenia służące gromadzeniu odpadów w celu ich przygotowania do transportu do miejsc odzysku lub przetwarzania,

h) nie ustala się sposobu i terminu tymczasowego zagospodarowania, urządzania i użytkowania terenów – ze względu na to, że nie przewiduje się możliwości zagospodarowania terenów i realizacji obiektów budowlanych o przeznaczeniu innym niż określone w planie,

i) teren stanowi jedną działkę budowlaną.

36. Ustala się przeznaczenie i szczególne warunki zagospodarowania oraz ograniczenia w użytkowaniu dla terenu o symbolu **2.3.37.Mu**:

1) przeznaczenie: **tereny zabudowy mieszkaniowej z usługami;**

2) zasady i warunki zagospodarowania terenu:

a) zasady zabudowy:

- budynki mieszkalne o wysokości do 15 m,
- wysokość budynków usługowych do 10 m,
- wysokość pozostałych budynków do 6 m,

- wysokość innych obiektów budowlanych niż budynki, licząc od powierzchni terenu do najwyższego punktu obiektu do 15 m,
- połacie dachowe o nachyleniu od 10% do 100%,
- wielkość powierzchni zabudowy w stosunku do powierzchni działki budowlanej do 70%,
- wskaźnik intensywności zabudowy na działce budowlanej od 0,1 do 2,
- zakaz stosowania spadków lukarn począwszy od kalenicy dachu,
- zakaz realizacji loggii,
- w pasie terenu pomiędzy linią zabudowy a linią rozgraniczającą ulicy o symbolu 2.3.15.KD-D, obowiązuje zakaz tworzenia hałd i nasypów, obowiązuje wysokość drzew i krzewów do 3,5 m, a realizacja obiektów budowlanych niebędących budynkami, wymaga zachowania warunków bezpieczeństwa i prawidłowej eksploatacji tej linii, określonych w przepisach odrębnych, odnoszących się do bezpieczeństwa i higieny pracy,

b) zasady ochrony środowiska, przyrody i krajobrazu:

- ustala się zasadę równoczesnej lub wyprzedzającej realizacji elementów infrastruktury technicznej zapewniającej ochronę wód przed zanieczyszczeniem w stosunku do realizacji obiektów i urządzeń dopuszczonych planem,
- w zakresie zaopatrzenia w energię ciepłą obowiązuje stosowanie czynników grzewczych zgodnie z przepisami odrębnymi,
- udział powierzchni biologicznie czynnej, co najmniej 15% działki budowlanej,
- obowiązuje zakaz realizacji przedsięwzięć mogących zawsze znacząco oddziaływać na środowisko,
- obowiązuje zakaz realizacji przedsięwzięć mogących potencjalnie znacząco oddziaływać na środowisko, z wyłączeniem budowy urządzeń infrastruktury technicznej,
- teren należy do rodzaju terenu o dopuszczalnym poziomie hałasu w środowisku jak dla terenów przeznaczonych pod zabudowę mieszkaniowo-usługową,

c) nie ustala się zasad ochrony dziedzictwa kulturowego i zabytków oraz dóbr kultury współczesnej,

d) zasady obsługi komunikacyjnej:

- dostępność komunikacyjną do działek budowlanych zapewniają ulice przylegające do terenu oraz dojazdy,
- realizacja zjazdu z drogi publicznej na działkę budowlaną lub dojazd, na warunkach przepisów odrębnych,
- miejsca postojowe wyłącznie w obrębie działki budowlanej,

e) ustala się następujące wskaźniki wyposażenia w stanowiska do parkowania samochodów osobowych, minimum:

- jedno stanowisko na mieszkanie,
- dla obiektów usługowych, jedno stanowisko na każde rozpoczęte 200 m² powierzchni użytkowej,

f) obowiązuje wyznaczenie stanowisk przeznaczonych do parkowania pojazdów zaopatrzonych w kartę parkingową w ilości 1 stanowisko na każde rozpoczęte 600 m² powierzchni użytkowej obiektu usługowego lub lokalu użytkowego jeżeli łączna liczba stanowisk na działce budowlanej przekracza 6,

g) zasady obsługi systemami infrastruktury technicznej:

- zaopatrzenie w wodę z sieci wodociągowej,
- odprowadzenie ścieków do komunalnych urządzeń kanalizacyjnych,

- odprowadzenie wód opadowych lub roztopowych do sieci kanalizacji deszczowej, na nieutwardzony teren działki budowlanej, do dołów chłonnych lub do zbiorników retencyjnych, przy zachowaniu przepisów odrębnych,
- doprowadzenie energii elektrycznej z istniejących (lub projektowanych) linii niskiego napięcia,
- źródła ciepła w budynkach – lokalne lub zdalaczynne, przy zachowaniu przepisów odrębnych,
- usuwanie odpadów na zasadach określonych w obowiązujących przepisach w oparciu o niezbędne urządzenia służące gromadzeniu odpadów w celu ich przygotowania do transportu do miejsc odzysku lub przetwarzania,

h) sposoby i terminy tymczasowego zagospodarowania, urządzania i użytkowania terenu:

- nie ustala się sposobu i terminu tymczasowego zagospodarowania, urządzania i użytkowania terenów – ze względu na to, że nie przewiduje się możliwości zagospodarowania terenów i realizacji obiektów budowlanych o przeznaczeniu innym niż określone w planie,
- do czasu zabudowy i zagospodarowania działek budowlanych zgodnie z przeznaczeniem, dopuszcza się dotychczasowe użytkowanie terenów,

i) warunki zgodności podziału nieruchomości oraz połączenia i ponownego podziału nieruchomości przeznaczonej pod zabudowę z ustaleniami planu miejscowego w zakresie przeznaczenia terenu, jak i możliwości zagospodarowania wydzielonych działek gruntu:

- wydzielone fragmenty nieruchomości jako odrębne działki budowlane winny spełniać wymogi zagospodarowania odpowiednie dla kategorii przeznaczenia terenu,
- działki budowlane o wielkości minimum 700 m²,
- szerokość frontu działki od strony drogi publicznej minimum 15 m,
- szerokość frontu działki od strony dojazdu minimum 5 m,
- nowe granice nieruchomości winny zachować kąt 90° z tolerancją (+ -) 5° w stosunku do osi pasa drogowego przyległej ulicy (dojazdu) lub być równoległe albo prostopadłe do istniejących granic działek ewidencyjnych,
- działki gruntu, niespełniające powyższych warunków mogą być wydzielane wyłącznie jako części uzupełniające innych nieruchomości w celu powiększenia działki budowlanej,
- fragment działki przeznaczony w ramach działki budowlanej pod dojazd, winien posiadać szerokość minimum 5 m (ustalenie dotyczy odpowiednio wydzielanych dojazdów do nieruchomości pozostających po wydzieleniu działki lub działek budowlanych),

j) przy przeprowadzeniu scaleń i podziałów nieruchomości obowiązują warunki określone w lit. „i”.

37. Ustala się przeznaczenie i szczególne warunki zagospodarowania oraz ograniczenia w użytkowaniu dla terenu o symbolu **2.3.38.Mu**:

1) przeznaczenie: **tereny zabudowy mieszkaniowej z usługami;**

2) zasady i warunki zagospodarowania terenu:

a) zasady zabudowy:

- budynki mieszkalne o wysokości do 15 m,
- wysokość budynków usługowych do 10 m,
- wysokość pozostałych budynków do 6 m,
- wysokość innych obiektów budowlanych niż budynki, licząc od powierzchni terenu do najwyższego punktu obiektu do 15 m,
- połacie dachowe o nachyleniu od 10 % do 100 %,
- wielkość powierzchni zabudowy w stosunku do powierzchni działki budowlanej do 70%,

- wskaźnik intensywności zabudowy na działce budowlanej od 0,1 do 2,
- zakaz stosowania spadków lukarn począwszy od kalenicy dachu,
- zakaz realizacji loggii,
- w pasie terenu pomiędzy linią zabudowy a linią rozgraniczającą ulicy o symbolu 2.3.14.KD-L, obowiązuje zakaz tworzenia hałd i nasypów, obowiązuje wysokość drzew i krzewów do 3,5 m, a realizacja obiektów budowlanych nie będących budynkami, wymaga zachowania warunków bezpieczeństwa i prawidłowej eksploatacji tej linii, określonych w przepisach odrębnych, odnoszących się do bezpieczeństwa i higieny pracy,

b) zasady ochrony środowiska, przyrody i krajobrazu:

- ustala się zasadę równoczesnej lub wyprzedzającej realizacji elementów infrastruktury technicznej zapewniającej ochronę wód przed zanieczyszczeniem w stosunku do realizacji obiektów i urządzeń dopuszczonych planem,
- w zakresie zaopatrzenia w energię ciepłą obowiązuje stosowanie czynników grzewczych zgodnie z przepisami odrębnymi,
- udział powierzchni biologicznie czynnej, co najmniej 15% działki budowlanej,
- obowiązuje zakaz realizacji przedsięwzięć mogących zawsze znacząco oddziaływać na środowisko,
- obowiązuje zakaz realizacji przedsięwzięć mogących potencjalnie znacząco oddziaływać na środowisko, z wyłączeniem budowy urządzeń infrastruktury technicznej,
- teren należy do rodzaju terenu o dopuszczalnym poziomie hałasu w środowisku jak dla terenów przeznaczonych pod zabudowę mieszkaniowo-usługową,

c) nie ustala się zasad ochrony dziedzictwa kulturowego i zabytków oraz dóbr kultury współczesnej,

d) zasady obsługi komunikacyjnej:

- dostępność komunikacyjną do działek budowlanych zapewniają ulice przylegające do terenu oraz dojazdy,
- realizacja zjazdu z drogi publicznej na działkę budowlaną lub dojazd, na warunkach przepisów odrębnych,
- miejsca postojowe wyłącznie w obrębie działki budowlanej,

e) ustala się następujące wskaźniki wyposażenia w stanowiska do parkowania samochodów osobowych, minimum:

- jedno stanowisko na mieszkanie,
- dla obiektów usługowych, jedno stanowisko na każde rozpoczęte 200 m² powierzchni użytkowej,

f) obowiązuje wyznaczenie stanowisk przeznaczonych do parkowania pojazdów zaopatrzonych w kartę parkingową w ilości 1 stanowisko na każde rozpoczęte 600 m² powierzchni użytkowej obiektu usługowego lub lokalu użytkowego jeżeli łączna liczba stanowisk na działce budowlanej przekracza 6,

g) zasady obsługi systemami infrastruktury technicznej:

- zaopatrzenie w wodę z sieci wodociągowej,
- odprowadzenie ścieków do komunalnych urządzeń kanalizacyjnych,
- odprowadzenie wód opadowych lub roztopowych do sieci kanalizacji deszczowej, na nieutwardzony teren działki budowlanej, do dołów chłonnych lub do zbiorników retencyjnych, przy zachowaniu przepisów odrębnych,
- doprowadzenie energii elektrycznej z istniejących (lub projektowanych) linii niskiego napięcia,
- źródła ciepła w budynkach – lokalne lub zdalaczynne, przy zachowaniu przepisów odrębnych,

- usuwanie odpadów na zasadach określonych w obowiązujących przepisach w oparciu o niezbędne urządzenia służące gromadzeniu odpadów w celu ich przygotowania do transportu do miejsc odzysku lub przetwarzania,

h) sposoby i terminy tymczasowego zagospodarowania, urządzania i użytkowania terenu:

- nie ustala się sposobu i terminu tymczasowego zagospodarowania, urządzania i użytkowania terenów – ze względu na to, że nie przewiduje się możliwości zagospodarowania terenów i realizacji obiektów budowlanych o przeznaczeniu innym niż określone w planie,
- do czasu zabudowy i zagospodarowania działek budowlanych zgodnie z przeznaczeniem, dopuszcza się dotychczasowe użytkowanie terenów,

i) warunki zgodności podziału nieruchomości oraz połączenia i ponownego podziału nieruchomości przeznaczonej pod zabudowę z ustaleniami planu miejscowego w zakresie przeznaczenia terenu, jak i możliwości zagospodarowania wydzielonych działek gruntu:

- wydzielone fragmenty nieruchomości jako odrębne działki budowlane winny spełniać wymogi zagospodarowania odpowiednie dla kategorii przeznaczenia terenu,
- działki budowlane o wielkości minimum 700 m²,
- szerokość frontu działki od strony drogi publicznej minimum 15 m,
- szerokość frontu działki od strony dojazdu minimum 5 m,
- nowe granice nieruchomości winny zachować kąt 90° z tolerancją (+ -) 5° w stosunku do osi pasa drogowego przyległej ulicy (dojazdu) lub być równoległe albo prostopadłe do istniejących granic działek ewidencyjnych,
- działki gruntu, niespełniające powyższych warunków mogą być wydzielane wyłącznie jako części uzupełniające innych nieruchomości w celu powiększenia działki budowlanej,
- fragment działki przeznaczony w ramach działki budowlanej pod dojazd, winien posiadać szerokość minimum 5 m (ustalenie dotyczy odpowiednio wydzielanych dojazdów do nieruchomości pozostających po wydzieleniu działki lub działek budowlanych),

j) przy przeprowadzeniu scaleń i podziałów nieruchomości obowiązują warunki określone w lit. „i”.

38. Ustala się przeznaczenie i szczególne warunki zagospodarowania oraz ograniczenia w użytkowaniu dla terenu o symbolu **2.3.39.U**:

1) przeznaczenie: **tereny zabudowy usługowej**;

2) zasady i warunki zagospodarowania terenu:

a) zasady zabudowy:

- dopuszcza się realizację lokali mieszkalnych w budynku usługowym lub budynku mieszkalnego o udziale procentowym powierzchni użytkowej do 45%,
- budynki usługowe o wysokości do 13 m,
- wysokość pozostałych budynków do 6 m,
- wysokość innych obiektów budowlanych niż budynki, licząc od powierzchni terenu do najwyższego punktu obiektu do 12 m,
- połacie dachowe o nachyleniu od 2% do 100%,
- wielkość powierzchni zabudowy w stosunku do powierzchni działki budowlanej do 70%,
- wskaźnik intensywności zabudowy na działce budowlanej od 0,3 do 2,

- w pasie terenu pomiędzy linią zabudowy a linią rozgraniczającą ulicy o symbolu 2.3.14.KD-L, obowiązuje zakaz tworzenia hałd i nasypów, obowiązuje wysokość drzew i krzewów do 3,5 m, a realizacja obiektów budowlanych nie będących budynkami, wymaga zachowania warunków bezpieczeństwa i prawidłowej eksploatacji tej linii, określonych w przepisach odrębnych, odnoszących się do bezpieczeństwa i higieny,
- b) zasady ochrony środowiska, przyrody i krajobrazu:
- ustala się zasadę równoczesnej lub wyprzedzającej realizacji elementów infrastruktury technicznej zapewniającej ochronę wód przed zanieczyszczeniem w stosunku do realizacji obiektów i urządzeń dopuszczonych planem,
 - w zakresie zaopatrzenia w energię ciepłą ustala się stosowanie czynników grzewczych zgodnie z przepisami odrębnymi,
 - udział powierzchni terenu biologicznie czynnej, co najmniej 5% działki budowlanej,
 - obowiązuje zakaz realizacji przedsięwzięć mogących zawsze znacząco oddziaływać na środowisko,
 - obowiązuje zakaz realizacji przedsięwzięć mogących potencjalnie znacząco oddziaływać na środowisko, z wyłączeniem budowy urządzeń infrastruktury technicznej,
 - teren należy do rodzaju terenu o dopuszczalnym poziomie hałasu w środowisku jak dla terenów przeznaczonych pod zabudowę mieszkaniowo-usługową,
- c) nie ustala się zasad ochrony dziedzictwa kulturowego i zabytków oraz dóbr kultury współczesnej,
- d) zasady obsługi komunikacyjnej:
- dostępność komunikacyjną do działek budowlanych zapewniają ulice przylegające do terenu,
 - realizacja zjazdu z drogi publicznej na działkę budowlaną na warunkach przepisów odrębnych,
 - miejsca postojowe wyłącznie w obrębie działki budowlanej,
- e) ustala się wskaźnik wyposażenia w stanowiska do parkowania samochodów osobowych minimum, jedno stanowisko na każde rozpoczęte 400 m² powierzchni użytkowej,
- f) obowiązuje wyznaczenie stanowisk przeznaczonych na parkowanie pojazdów zaopatrzonych w kartę parkingową w ilości 1 stanowisko na każde rozpoczęte 600 m² powierzchni użytkowej obiektu usługowego lub lokalu użytkowego jeżeli łączna liczba stanowisk na działce budowlanej przekracza 6,
- g) zasady obsługi systemami infrastruktury technicznej:
- zaopatrzenie w wodę z sieci wodociągowej,
 - odprowadzenie ścieków do komunalnych urządzeń kanalizacyjnych,
 - odprowadzenie wód opadowych lub roztopowych do sieci kanalizacji deszczowej, na nieutwardzony teren działki budowlanej, do dołów chłonnych lub do zbiorników retencyjnych, przy zachowaniu przepisów odrębnych,
 - doprowadzenie energii elektrycznej z istniejących (projektowanych) linii niskiego napięcia,
 - źródła ciepła w budynkach – lokalne lub zdalaczynne przy zachowaniu przepisów odrębnych,
 - dopuszcza się realizację wolnostojących urządzeń fotowoltaicznych o mocy zainstalowanej nie większej niż 500 kW,
 - usuwanie odpadów na zasadach określonych w obowiązujących przepisach w oparciu o niezbędne urządzenia służące gromadzeniu odpadów w celu ich przygotowania do transportu do miejsc odzysku lub przetwarzania,
- h) nie ustala się sposobu i terminu tymczasowego zagospodarowania, urządzania i użytkowania terenów – ze względu na to, że nie przewiduje się możliwości zagospodarowania terenów i realizacji obiektów budowlanych o przeznaczeniu innym niż określone w planie,
- i) teren stanowi jedną działkę budowlaną.

39. Ustala się przeznaczenie i szczególne warunki zagospodarowania oraz ograniczenia w użytkowaniu dla terenu o symbolu **2.3.40.Mu**:

1) przeznaczenie: **tereny zabudowy mieszkaniowej z usługami**;

2) zasady i warunki zagospodarowania terenu:

a) zasady zabudowy:

- budynki mieszkalne o wysokości do 15 m,
- wysokość budynków usługowych do 10 m,
- wysokość pozostałych budynków do 6 m,
- wysokość innych obiektów budowlanych niż budynki, licząc od powierzchni terenu do najwyższego punktu obiektu do 15 m,
- połacie dachowe o nachyleniu od 10% do 100%,
- wielkość powierzchni zabudowy w stosunku do powierzchni działki budowlanej do 70%,
- wskaźnik intensywności zabudowy na działce budowlanej od 0,1 do 2,
- zakaz stosowania spadków lukarn począwszy od kalenicy dachu,
- zakaz realizacji loggii,
- w pasie terenu pomiędzy linią zabudowy a linią rozgraniczającą ulicy o symbolu 2.3.14.KD-L, obowiązuje zakaz tworzenia hałd i nasypów, obowiązuje wysokość drzew i krzewów do 3,5 m, a realizacja pozostałych obiektów budowlanych wymaga zachowania warunków bezpieczeństwa i prawidłowej eksploatacji tej linii, określonych w przepisach odrębnych, odnoszących się do bezpieczeństwa i higieny
- ustala się granice pasa ochronnego (technologicznego) od napowietrznej linii elektroenergetycznej 15 kV o szerokości 7,5 m licząc od osi linii w obydwie strony, w którym obowiązuje zakaz budowy budynków z pomieszczeniami przeznaczonymi na pobyt ludzi oraz tworzenia hałd i nasypów, obowiązuje wysokość drzew i krzewów do 3,5 m, a realizacja obiektów budowlanych wymaga zachowania warunków bezpieczeństwa i prawidłowej eksploatacji tej linii, określonych w przepisach odrębnych, odnoszących się do bezpieczeństwa i higieny pracy,
- w sytuacji likwidacji linii lub przebudowy linii na podziemną, warunek dotyczący pasa ochronnego od napowietrznej linii elektroenergetycznej 15 kV przestaje obowiązywać,

b) zasady ochrony środowiska, przyrody i krajobrazu:

- ustala się zasadę równoczesnej lub wyprzedzającej realizacji elementów infrastruktury technicznej zapewniającej ochronę wód przed zanieczyszczeniem w stosunku do realizacji obiektów i urządzeń dopuszczonych planem,
- w zakresie zaopatrzenia w energię ciepłą obowiązuje stosowanie czynników grzewczych zgodnie z przepisami odrębnymi,
- udział powierzchni biologicznie czynnej, co najmniej 15% działki budowlanej,
- obowiązuje zakaz realizacji przedsięwzięć mogących zawsze znacząco oddziaływać na środowisko,
- obowiązuje zakaz realizacji przedsięwzięć mogących potencjalnie znacząco oddziaływać na środowisko, z wyłączeniem budowy urządzeń infrastruktury technicznej,
- teren należy do rodzaju terenu o dopuszczalnym poziomie hałasu w środowisku jak dla terenów przeznaczonych pod zabudowę mieszkaniowo-usługową,

c) nie ustala się zasad ochrony dziedzictwa kulturowego i zabytków oraz dóbr kultury współczesnej,

d) zasady obsługi komunikacyjnej:

- dostępność komunikacyjną do działek budowlanych zapewniają ulice przylegające do terenu oraz dojazdy,

- realizacja zjazdu z drogi publicznej na działkę budowlaną lub dojazd, na warunkach przepisów odrębnych,
 - miejsca postojowe wyłącznie w obrębie działki budowlanej,
- e) ustala się następujące wskaźniki wyposażenia w stanowiska do parkowania samochodów osobowych, minimum:
- jedno stanowisko na mieszkanie,
 - dla obiektów usługowych, jedno stanowisko na każde rozpoczęte 200 m² powierzchni użytkowej,
- f) obowiązuje wyznaczenie stanowisk przeznaczonych do parkowania pojazdów zaopatrzonych w kartę parkingową w ilości 1 stanowisko na każde rozpoczęte 600 m² powierzchni użytkowej obiektu usługowego lub lokalu użytkowego jeżeli łączna liczba stanowisk na działce budowlanej przekracza 6,
- g) zasady obsługi systemami infrastruktury technicznej:
- zaopatrzenie w wodę z sieci wodociągowej,
 - odprowadzenie ścieków do komunalnych urządzeń kanalizacyjnych,
 - odprowadzenie wód opadowych lub roztopowych do sieci kanalizacji deszczowej, na nieutwardzony teren działki budowlanej, do dołów chłonnych lub do zbiorników retencyjnych, przy zachowaniu przepisów odrębnych,
 - zaopatrzenie w energię elektryczną w oparciu o istniejące i projektowane (kablone) linie elektroenergetyczne średniego i niskiego napięcia oraz istniejące, położone na terenie lub poza terenem stacje transformatorowe ze średniego na niskie napięcie, także w przypadku zapotrzebowania
 - w oparciu o kolejną stację transformatorową wewnętrzną (kontenerową) sytuowaną na terenie,
 - źródła ciepła w budynkach – lokalne lub zdalaczynne, przy zachowaniu przepisów odrębnych,
 - usuwanie odpadów na zasadach określonych w obowiązujących przepisach w oparciu o niezbędne urządzenia służące gromadzeniu odpadów w celu ich przygotowania do transportu do miejsc odzysku lub przetwarzania,
- h) sposoby i terminy tymczasowego zagospodarowania, urządzania i użytkowania terenu:
- nie ustala się sposobu i terminu tymczasowego zagospodarowania, urządzania i użytkowania terenów – ze względu na to, że nie przewiduje się możliwości zagospodarowania terenów i realizacji obiektów budowlanych o przeznaczeniu innym niż określone w planie,
 - do czasu zabudowy i zagospodarowania działek budowlanych zgodnie z przeznaczeniem, dopuszcza się dotychczasowe użytkowanie terenów,
- i) warunki zgodności podziału nieruchomości oraz połączenia i ponownego podziału nieruchomości przeznaczonej pod zabudowę z ustaleniami planu miejscowego w zakresie przeznaczenia terenu, jak i możliwości zagospodarowania wydzielonych działek gruntu:
- wydzielone fragmenty nieruchomości jako odrębne działki budowlane winny spełniać wymogi zagospodarowania odpowiednie dla kategorii przeznaczenia terenu,
 - działki budowlane o wielkości minimum 700 m²,
 - szerokość frontu działki od strony drogi publicznej minimum 15 m,
 - szerokość frontu działki od strony dojazdu minimum 5 m,
 - nowe granice nieruchomości winny zachować kąt 90° z tolerancją (+ -) 5° w stosunku do osi pasa drogowego przyległej ulicy (dojazdu) lub być równoległe albo prostopadłe do istniejących granic działek ewidencyjnych,
 - działki gruntu, niespełniające powyższych warunków mogą być wydzielane wyłącznie jako części uzupełniające innych nieruchomości w celu powiększenia działki budowlanej,

- fragment działki przeznaczony w ramach działki budowlanej pod dojazd, winien posiadać szerokość minimum 5 m (ustalenie dotyczy odpowiednio wydzielanych dojazdów do nieruchomości pozostających po wydzieleniu działki lub działek budowlanych),
- działki gruntu pod stację transformatorową wewnętrzną (kontenerową) o wymiarach minimum 5 m na 6 m z dostępem do drogi publicznej lub dojazdu,

j) przy przeprowadzeniu scaleń i podziałów nieruchomości obowiązują warunki określone w lit. „i”.

40. Ustala się przeznaczenie i szczególne warunki zagospodarowania oraz ograniczenia w użytkowaniu dla terenu o symbolu **2.3.41.MNu**:

1) przeznaczenie: **tereny zabudowy mieszkaniowej jednorodzinnej z usługami**;

2) zasady i warunki zagospodarowania terenu:

a) zasady zabudowy:

- budynki mieszkalne o wysokości do 11 m,
- wysokość budynków usługowych do 9 m,
- wysokość pozostałych budynków, jedna kondygnacja nadziemna, maksymalnie do 6 m,
- połacie dachowe o nachyleniu od 10% do 100%,
- wielkość powierzchni zabudowy w stosunku do powierzchni działki budowlanej do 50%,
- wskaźnik intensywności zabudowy na działce budowlanej od 0,05 do 0,5,
- zakaz stosowania spadków przekryć lukarn począwszy od kalenicy dachu,
- zakaz realizacji loggii,
- ustala się granice pasa ochronnego (technologicznego) od napowietrznej linii elektroenergetycznej 15 kV o szerokości 7,5 m licząc od osi linii w obydwie strony, w którym obowiązuje zakaz budowy budynków z pomieszczeniami przeznaczonymi na pobyt ludzi oraz tworzenia hałd i nasypów, obowiązuje wysokość drzew i krzewów do 3,5 m, a realizacja pozostałych obiektów budowlanych wymaga zachowania warunków bezpieczeństwa i prawidłowej eksploatacji tej linii, określonych w przepisach odrębnych, odnoszących się do bezpieczeństwa i higieny pracy,
- w sytuacji likwidacji linii lub przebudowy linii na podziemną, warunek dotyczący pasa ochronnego od napowietrznej linii elektroenergetycznej 15 kV przestaje obowiązywać,

b) zasady ochrony środowiska, przyrody i krajobrazu:

- ustala się zasadę równoczesnej lub wyprzedzającej realizacji elementów infrastruktury technicznej zapewniającej ochronę wód przed zanieczyszczeniem w stosunku do realizacji obiektów i urządzeń dopuszczonych planem,
- w zakresie zaopatrzenia w energię ciepłą obowiązuje stosowanie czynników grzewczych zgodnie z przepisami odrębnymi,
- udział powierzchni biologicznie czynnej, co najmniej 25% działki budowlanej,
- obowiązuje zakaz realizacji przedsięwzięć mogących zawsze znacząco oddziaływać na środowisko,
- obowiązuje zakaz realizacji przedsięwzięć mogących potencjalnie znacząco oddziaływać na środowisko, z wyłączeniem budowy urządzeń infrastruktury technicznej,
- teren należy do rodzaju terenu o dopuszczalnym poziomie hałasu w środowisku jak dla terenów przeznaczonych pod zabudowę mieszkaniowo-usługową,

c) nie ustala się zasad ochrony dziedzictwa kulturowego i zabytków oraz dóbr kultury współczesnej,

d) zasady obsługi komunikacyjnej:

- teren bez dostępności komunikacyjnej do podstawowych pasów ruchu drogi ekspresowej S8.
- dostępność komunikacyjną do działek budowlanych zapewniają ulice przylegające do terenu,

- realizacja zjazdu z drogi publicznej na działkę budowlaną, na warunkach przepisów odrębnych,
 - miejsca postojowe wyłącznie w obrębie działki budowlanej,
- e) ustala się następujące wskaźniki wyposażenia w stanowiska do parkowania samochodów osobowych, minimum:
- jedno stanowisko na mieszkanie,
 - dla obiektów usługowych, jedno stanowisko na każde rozpoczęte 200 m² powierzchni użytkowej,
- f) obowiązuje wyznaczenie stanowisk przeznaczonych do parkowania pojazdów zaopatrzonych w kartę parkingową w ilości 1 stanowisko na każde rozpoczęte 600 m² powierzchni użytkowej obiektu usługowego lub lokalu użytkowego jeżeli łączna liczba stanowisk na działce budowlanej przekracza 6,
- g) zasady obsługi systemami infrastruktury technicznej:
- zaopatrzenie w wodę z sieci wodociągowej,
 - odprowadzenie ścieków do komunalnych urządzeń kanalizacyjnych,
 - odprowadzenie wód opadowych lub roztopowych do sieci kanalizacji deszczowej, na nieutwardzony teren działki budowlanej, do dołów chłonnych lub do zbiorników retencyjnych, przy zachowaniu przepisów odrębnych,
 - doprowadzenie energii elektrycznej z istniejących (lub projektowanych) linii niskiego napięcia,
 - źródła ciepła w budynkach – lokalne lub zdalaczynne, przy zachowaniu przepisów odrębnych,
 - usuwanie odpadów na zasadach określonych w obowiązujących przepisach w oparciu o niezbędne urządzenia służące gromadzeniu odpadów w celu ich przygotowania do transportu do miejsc odzysku lub przetwarzania,
- h) sposoby i terminy tymczasowego zagospodarowania, urządzania i użytkowania terenu:
- nie ustala się sposobu i terminu tymczasowego zagospodarowania, urządzania i użytkowania terenów – ze względu na to, że nie przewiduje się możliwości zagospodarowania terenów i realizacji obiektów budowlanych o przeznaczeniu innym niż określone w planie,
 - do czasu zabudowy i zagospodarowania działek budowlanych zgodnie z przeznaczeniem, dopuszcza się dotychczasowe użytkowanie terenów,
- i) warunki zgodności podziału nieruchomości oraz połączenia i ponownego podziału nieruchomości przeznaczonej pod zabudowę z ustaleniami planu miejscowego w zakresie przeznaczenia terenu, jak i możliwości zagospodarowania wydzielonych działek gruntu:
- wydzielone fragmenty nieruchomości jako odrębne działki budowlane winny spełniać wymogi zagospodarowania odpowiednie dla kategorii przeznaczenia terenu,
 - działki budowlane o wielkości minimum 700 m²,
 - szerokość frontu działki od strony drogi publicznej minimum 15 m,
 - nowe granice nieruchomości winny zachować kąt 90° z tolerancją (+ -) 5° w stosunku do osi pasa drogowego przyległej ulicy (dojazdu) lub być równoległe albo prostopadłe do istniejących granic działek ewidencyjnych,
 - działki gruntu, niespełniające powyższych warunków mogą być wydzielane wyłącznie jako części uzupełniające innych nieruchomości w celu powiększenia działki budowlanej,
- j) przy przeprowadzeniu scaleń i podziałów nieruchomości obowiązują warunki określone w lit. „i”.

41. Ustala się przeznaczenie i szczególne warunki zagospodarowania oraz ograniczenia w użytkowaniu dla terenu o symbolu **2.3.42.P**:

- 1) przeznaczenie: tereny obiektów produkcyjnych, składów i magazynów;
- 2) zasady i warunki zagospodarowania terenu:

a) zasady zabudowy:

- dopuszcza się w ramach zabudowy produkcyjnej, składów i magazynów, realizację budynków o funkcji usługowej lub lokali usługowych w budynkach o funkcji składów i magazynów o udziale powierzchni użytkowej wszystkich budynków w obrębie działki budowlanej do 20%, z wyłączeniem funkcji handlu o powierzchni sprzedaży powyżej 400 m²,
- budynki o wysokości do 15 m, warunek nie dotyczy konstrukcji wieżowych i magazynowych (o wysokości od 15 m do 35 m) wymaganych technologią produkcji lub składowania,
- połacie dachowe o nachyleniu od 0,5% do 100%,
- dopuszcza się stosowanie przekryć: sferycznych, pneumatycznych, namiotowych, zielonych, w tym o profilach łukowych,
- wielkość powierzchni zabudowy w stosunku do powierzchni działki budowlanej do 80%,
- wskaźnik intensywności zabudowy na działce budowlanej od 0,05 do 2,0,
- ustala się granice pasa ochronnego (technologicznego) od napowietrznej linii elektroenergetycznej 15 kV o szerokości 7,5 m licząc od osi linii w obydwie strony, w którym obowiązuje zakaz budowy budynków z pomieszczeniami przeznaczonymi na pobyt ludzi oraz tworzenia hałd i nasypów, obowiązuje wysokość drzew i krzewów do 3,5 m, a realizacja pozostałych obiektów budowlanych wymaga zachowania warunków bezpieczeństwa i prawidłowej eksploatacji tej linii, określonych w przepisach odrębnych, odnoszących się do bezpieczeństwa i higieny pracy,
- w sytuacji likwidacji linii lub przebudowy linii na podziemną, warunek dotyczący pasa ochronnego od napowietrznej linii elektroenergetycznej 15 kV przestaje obowiązywać,

b) zasady ochrony środowiska, przyrody i krajobrazu kulturowego:

- ustala się zasadę równoczesnej lub wyprzedzającej realizacji elementów infrastruktury technicznej zapewniającej ochronę wód przed zanieczyszczeniem w stosunku do terminów realizacji obiektów i urządzeń ustalonego planem zagospodarowania terenu,
- w zakresie zaopatrzenia w energię ciepłą obowiązuje stosowanie czynników grzewczych zgodnie z przepisami odrębnymi,
- udział powierzchni terenu biologicznie czynnej, co najmniej 5% działki budowlanej,
- obowiązuje zachowanie jakości środowiska na granicy działki budowlanej, do której inwestor posiada tytuł prawny, odpowiednich dla przeznaczenia terenu określonego dla działek sąsiednich,
- teren nie podlega ochronie przed hałasem w myśl przepisów odrębnych,
- obowiązuje zakaz budowy zakładów o zwiększonym lub dużym ryzyku wystąpienia poważnych awarii w rozumieniu przepisów odrębnych,
- obowiązuje zakaz realizację przedsięwzięć mogących zawsze znacząco oddziaływać na środowisko,
- dopuszcza się realizację wolnostojących urządzeń fotowoltaicznych o mocy zainstalowanej powyżej 500 kW, pod warunkiem zachowania zasięgu strefy ochronnej związanej z ograniczeniami w zabudowie oraz zagospodarowaniu terenu nie wykraczającym poza granice wyznaczonego terenu,

c) zasady ochrony dziedzictwa kulturowego i zabytków oraz dóbr kultury współczesnej,

- fragment terenu położony jest w strefie ochrony archeologicznej, w przypadku robót ziemnych, związanych z dokonywaniem zmian charakteru dotychczasowej działalności na terenie strefy, nakazuje się przeprowadzenie badań archeologicznych w formie nadzorów.
- fragment terenu (według rysunku planu) położony jest w obszarze występowania stanowiska archeologicznego, realizacja robót ziemnych, związanych z dokonywaniem zmian charakteru dotychczasowej działalności na stanowisku archeologicznym regulują przepisy odrębne,

d) zasady obsługi komunikacyjnej:

- teren bez dostępności komunikacyjnej do podstawowych pasów ruchu drogi krajowej Nr 72,

- dostępność komunikacyjną do działek budowlanych zapewniają ulice przylegające do terenu, oraz dojazdy,
 - realizacja zjazdu z drogi publicznej na działkę budowlaną na warunkach przepisów odrębnych,
 - dopuszcza się realizację stanowisk do parkowania w pasach drogowych dojazdów obsługujących działki budowlane oraz w ramach parkingów zakładowych na warunkach przepisów odrębnych,
- e) ustala się następujące wskaźniki wyposażenia w stanowiska do parkowania samochodów osobowych, minimum:
- dla obiektów produkcyjnych, składów i magazynów minimum – 1 stanowisko na 10 jednocześnie zatrudnionych na najliczniejszej zmianie,
 - dla obiektów usługowych, jedno stanowisko na każde rozpoczęte 100 m² powierzchni użytkowej,
- f) obowiązuje wyznaczenie stanowisk przeznaczonych do parkowania pojazdów zaopatrzonych w kartę parkingową w ilości 1 stanowisko na każde rozpoczęte 600 m² powierzchni użytkowej obiektu usługowego lub lokalu użytkowego jeżeli łączna liczba stanowisk na działce budowlanej przekracza 6,
- g) ustala się następujące wskaźniki wyposażenia terenu w stanowiska do parkowania i stanowiska wyładownicze (liczone łącznie) dla samochodów ciężarowych, minimum 1 stanowisko na każde 2000 m² powierzchni użytkowej budynków,
- h) ustala się zasady realizacji sieci infrastruktury technicznej (podziemnej i nadziemnej) wszystkich mediów:
- w ramach pasów drogowych ulic, dojazdów i dojazdów, zgodnie z przepisami odrębnymi,
 - w ramach pasów przylegających do terenów komunikacji (przy dojazdach i dojazdach) o granicach określonych liniami zabudowy i linią rozgraniczającą terenów komunikacji (ulic, dojazdów i dojazdów), przy zachowaniu możliwości zabudowy działek budowlanych ustalonych niniejszym planem oraz przepisów odrębnych,
 - w osiach istniejących sieci,
- i) zasady obsługi systemami infrastruktury technicznej:
- dopuszcza się realizację sieci i urządzeń energetycznych (elektroenergetycznych, ciepłowniczych i gazowych), dostarczających do odbiorców energię elektryczną, ciepłą i gaz,
 - dopuszczalne jest wyposażanie terenu w sieci infrastruktury technicznej innych mediów oraz inne urządzenia infrastruktury technicznej (z wykluczeniem turbin wiatrowych), pod warunkiem zachowania pozostałych ustaleń miejscowego planu,
 - zaopatrzenie w wodę z istniejących i projektowanych wodociągów, dopuszcza się zaopatrzenie w wodę z lokalnych ujęć i zbiorników przy zachowaniu przepisów odrębnych,
 - odprowadzenie ścieków do istniejących lub projektowanych sieci kanalizacji sanitarnej, a w przypadku braku sieci do zakładowych oczyszczalni ścieków przy zachowaniu przepisów odrębnych, do bezodpływowych zbiorników na nieczystości ciekłe, a następnie wywożone na stację zlewną oczyszczalni ścieków,
 - odprowadzenie wód opadowych lub roztopowych do komunalnej sieci kanalizacji deszczowej,
 - dopuszcza się odprowadzanie wód opadowych lub roztopowych na nieutwardzony teren działki budowlanej, do dołów chłonnych, poprzez rozsączenie, do zbiorników retencyjnych, przy zachowaniu przepisów odrębnych,
 - zaopatrzenie w energię elektryczną w oparciu o istniejące i projektowane (kablone) linie elektroenergetyczne średniego i niskiego napięcia oraz istniejące, położone poza terenem stacje transformatorowe ze średniego na niskie napięcie, także w przypadku zapotrzebowania - w oparciu o stację transformatorową wewnętrzną (kontenerową) usytuowaną na terenie,

- dopuszcza się realizację wolnostojących urządzeń fotowoltaicznych o mocy zainstalowanej powyżej 500 kW, pod warunkiem zachowania zasięgu strefy ochronnej związanej z ograniczeniami w zabudowie oraz zagospodarowaniu terenu nie wykraczającym poza granice wyznaczonego terenu,
- źródła ciepła w budynkach, lokalne lub zdalaczynne, przy zachowaniu przepisów odrębnych,
- usuwanie odpadów z działek budowlanych na zasadach określonych w obowiązujących przepisach w oparciu o niezbędne urządzenia służące gromadzeniu odpadów w celu ich przygotowania do transportu do miejsc odzysku lub unieszkodliwiania,

j) sposoby i terminy tymczasowego zagospodarowania, urządzania i użytkowania terenu:

- nie ustala się sposobu i terminu tymczasowego zagospodarowania, urządzania i użytkowania terenów – ze względu na to, że nie przewiduje się możliwości zagospodarowania terenów i realizacji obiektów budowlanych o przeznaczeniu innym niż określone w planie,
- do czasu zabudowy i zagospodarowania działek budowlanych zgodnie z przeznaczeniem, dopuszcza się dotychczasowe użytkowanie terenów,

k) warunki zgodności podziału nieruchomości oraz połączenia i ponownego podziału nieruchomości przeznaczonej pod zabudowę z ustaleniami planu miejscowego w zakresie przeznaczenia terenu, jak i możliwości zagospodarowania wydzielonych działek gruntu:

- wydzielone fragmenty nieruchomości jako odrębne działki budowlane winny spełniać wymogi zagospodarowania odpowiednie dla kategorii przeznaczenia terenu,
- działki budowlane o wielkości minimum 1000 m²,
- szerokość frontu działki od strony drogi publicznej minimum 20 m,
- szerokość frontu działki od strony dojazdu minimum 10 m,
- działki gruntu, niespełniające powyższych warunków mogą być wydzielane wyłącznie jako części uzupełniające innych nieruchomości w celu powiększenia działki budowlanej,
- fragment działki przeznaczony w ramach działki budowlanej pod dojazd, winien posiadać szerokość minimum 5 m (ustalenie dotyczy odpowiednio wydzielanych dojazdów do nieruchomości pozostających po wydzieleniu działki lub działek budowlanych),
- przy wydzielaniu działek przeznaczonych pod dojazdy należy zachować trójkątne poszerzenie pasa drogowego w obrębie skrzyżowania, o długości boków równoległych do osi jezdni dla dróg dojazdowych i lokalnych, minimum 5,0 m
- działki gruntu pod stację transformatorową wewnętrzną (kontenerową) o wymiarach minimum 5 m na 6 m z dostępem do drogi publicznej lub dojazdu,

l) przy przeprowadzeniu scaleń i podziałów nieruchomości obowiązują warunki określone w lit. „k”.

42. Ustala się przeznaczenie i szczególne warunki zagospodarowania oraz ograniczenia w użytkowaniu dla terenu o symbolu **2.3.43.U**:

1) przeznaczenie: **tereny zabudowy usługowej**;

2) zasady i warunki zagospodarowania terenu:

a) zasady zabudowy:

- dopuszcza się realizację obiektów handlowych o powierzchni sprzedaży do 1000 m² oraz stacji paliw,
- budynki o wysokości do 13 m,
- wysokość pozostałych budynków do 6 m,
- wysokość innych obiektów budowlanych niż budynki, licząc od powierzchni terenu do najwyższego punktu obiektu do 12 m,
- połacie dachowe o nachyleniu od 0,5% do 100%,
- wielkość powierzchni zabudowy w stosunku do powierzchni działki budowlanej do 70%,

- wskaźnik intensywności zabudowy na działce budowlanej od 0,2 do 2,
- b) zasady ochrony środowiska, przyrody i krajobrazu:
- ustala się zasadę równoczesnej lub wyprzedzającej realizacji elementów infrastruktury technicznej zapewniającej ochronę wód przed zanieczyszczeniem w stosunku do realizacji obiektów i urządzeń dopuszczonych planem,
 - w zakresie zaopatrzenia w energię ciepłą ustala się stosowanie czynników grzewczych zgodnie z przepisami odrębnymi,
 - udział powierzchni terenu biologicznie czynnej, co najmniej 5% działki budowlanej,
 - obowiązuje zakaz realizacji przedsięwzięć mogących zawsze znacząco oddziaływać na środowisko,
 - teren należy do rodzaju terenu o dopuszczalnym poziomie hałasu w środowisku jak dla terenów przeznaczonych pod zabudowę mieszkaniowo-usługową,
- c) nie ustala się zasad ochrony dziedzictwa kulturowego i zabytków oraz dóbr kultury współczesnej,
- d) zasady obsługi komunikacyjnej:
- dostępność komunikacyjną do działek budowlanych zapewniają ulice przylegające do terenu oraz dojazdy,
 - realizacja zjazdu z drogi publicznej na działkę budowlaną lub dojazd, na warunkach przepisów odrębnych,
 - miejsca postojowe wyłącznie w obrębie działki budowlanej,
- e) ustala się następujące wskaźniki wyposażenia w stanowiska do parkowania samochodów osobowych, minimum:
- jedno stanowisko na mieszkanie,
 - dla obiektów usługowych, jedno stanowisko na każde rozpoczęte 200 m² powierzchni użytkowej,
- f) obowiązuje wyznaczenie stanowisk przeznaczonych na parkowanie pojazdów zaopatrzonych w kartę parkingową w ilości 1 stanowisko na każde rozpoczęte 600 m² powierzchni użytkowej obiektu usługowego lub lokalu użytkowego jeżeli łączna liczba stanowisk na działce budowlanej przekracza 6,
- g) zasady obsługi systemami infrastruktury technicznej:
- zaopatrzenie w wodę z sieci wodociągowej,
 - odprowadzenie ścieków do komunalnych urządzeń kanalizacyjnych,
 - odprowadzenie wód opadowych lub roztopowych do sieci kanalizacji deszczowej, na nieutwardzony teren działki budowlanej, do dołów chłonnych lub do zbiorników retencyjnych, przy zachowaniu przepisów odrębnych,
 - zaopatrzenie w energię elektryczną w oparciu o istniejące i projektowane (kablowe) linie elektroenergetyczne średniego i niskiego napięcia oraz istniejące, położone poza terenem stacje transformatorowe ze średniego na niskie napięcie, także w przypadku zapotrzebowania - w oparciu o stację transformatorową budynkową (kontenerową) sytuowaną na terenie,
 - źródła ciepła w budynkach – lokalne lub zdalaczynne przy zachowaniu przepisów odrębnych,
 - dopuszcza się realizację wolnostojących urządzeń fotowoltaicznych o mocy zainstalowanej nie większej niż 500 kW,
 - usuwanie odpadów na zasadach określonych w obowiązujących przepisach w oparciu o niezbędne urządzenia służące gromadzeniu odpadów w celu ich przygotowania do transportu do miejsc odzysku lub przetwarzania,
- h) sposoby i terminy tymczasowego zagospodarowania, urządzania i użytkowania terenu:

- nie ustala się sposobu i terminu tymczasowego zagospodarowania, urządzania i użytkowania terenów – ze względu na to, że nie przewiduje się możliwości zagospodarowania terenów i realizacji obiektów budowlanych o przeznaczeniu innym niż określone w planie,
- do czasu zabudowy i zagospodarowania działek budowlanych zgodnie z przeznaczeniem, dopuszcza się dotychczasowe użytkowanie terenów,

i) warunki zgodności podziału nieruchomości oraz połączenia i ponownego podziału nieruchomości przeznaczonej pod zabudowę z ustaleniami planu miejscowego w zakresie przeznaczenia terenu, jak i możliwości zagospodarowania wydzielonych działek gruntu:

- wydzielone fragmenty nieruchomości jako odrębne działki budowlane winny spełniać wymogi zagospodarowania odpowiednie dla kategorii przeznaczenia terenu,
- działki budowlane o wielkości minimum 600 m² i szerokość frontu działki od strony drogi publicznej lub dojazdu minimum 10 m,
- nowe granice działki budowlanej winny zachować kąt 90° z tolerancją (+ -) 5° w stosunku do osi pasa drogowego przyległej ulicy lub dojazd oraz być równoległe albo prostopadłe do istniejących granic działek ewidencyjnych,
- działki gruntu, niespełniające powyższych warunków mogą być wydzielane wyłącznie jako części uzupełniające innych nieruchomości w celu powiększenia działki budowlanej,
- fragment działki przeznaczony w ramach działki budowlanej pod dojazd, winien posiadać szerokość minimum 5 m (ustalenie dotyczy odpowiednio wydzielanych dojazdów do nieruchomości pozostających po wydzieleniu działki lub działek budowlanych),
- działki gruntu pod stację transformatorową budynkową (kontenerową) o wymiarach minimum 5 m na 6 m z dostępem do drogi publicznej lub dojazdu,

j) przy przeprowadzeniu scaleń i podziałów nieruchomości obowiązują warunki określone w lit. „i”.

43. Ustala się przeznaczenie i szczególne warunki zagospodarowania oraz ograniczenia w użytkowaniu dla terenu o symbolu **2.3.44.U**:

1) przeznaczenie: **tereny zabudowy usługowej**;

2) zasady i warunki zagospodarowania terenu:

a) zasady zabudowy:

- budynki usługowe o wysokości do 13 m,
- wysokość pozostałych budynków do 6 m,
- wysokość innych obiektów budowlanych niż budynki, licząc od powierzchni terenu do najwyższego punktu obiektu do 12 m,
- połącze dachowe o nachyleniu od 2% do 100%,
- wielkość powierzchni zabudowy w stosunku do powierzchni działki budowlanej do 70%,
- wskaźnik intensywności zabudowy na działce budowlanej od 0,3 do 2,
- w pasie terenu pomiędzy linią zabudowy a linią rozgraniczającą ulicy o symbolu 2.3.14.KD-L, obowiązuje zakaz tworzenia hałd i nasypów, obowiązuje wysokość drzew i krzewów do 3,5 m, a realizacja obiektów budowlanych nie będących budynkami, wymaga zachowania warunków bezpieczeństwa i prawidłowej eksploatacji tej linii, określonych w przepisach odrębnych, odnoszących się do bezpieczeństwa i higieny,

b) zasady ochrony środowiska, przyrody i krajobrazu:

- ustala się zasadę równoczesnej lub wyprzedzającej realizacji elementów infrastruktury technicznej zapewniającej ochronę wód przed zanieczyszczeniem w stosunku do realizacji obiektów i urządzeń dopuszczonych planem,

- w zakresie zaopatrzenia w energię ciepłą ustala się stosowanie czynników grzewczych zgodnie z przepisami odrębnymi,
 - udział powierzchni terenu biologicznie czynnej, co najmniej 5% działki budowlanej,
 - obowiązuje zakaz realizacji przedsięwzięć mogących zawsze znacząco oddziaływać na środowisko,
 - obowiązuje zakaz realizacji przedsięwzięć mogących potencjalnie znacząco oddziaływać na środowisko, z wyłączeniem budowy urządzeń infrastruktury technicznej,
 - teren należy do rodzaju terenu o dopuszczalnym poziomie hałasu w środowisku jak dla terenów przeznaczonych pod zabudowę mieszkaniowo-usługową,
- c) fragment terenu (według rysunku planu) położony jest w strefie ochrony archeologicznej, w przypadku robót ziemnych, związanych z dokonywaniem zmian charakteru dotychczasowej działalności na terenie strefy, nakazuje się przeprowadzenie badań archeologicznych w formie nadzorów,
- d) zasady obsługi komunikacyjnej:
- dostępność komunikacyjną do działek budowlanych zapewniają ulice przylegające do terenu,
 - realizacja zjazdu z drogi publicznej na działkę budowlaną na warunkach przepisów odrębnych,
 - miejsca postojowe wyłącznie w obrębie działki budowlanej,
- e) ustala się wskaźnik wyposażenia w stanowiska do parkowania samochodów osobowych minimum, jedno stanowisko na każde rozpoczęte 400 m² powierzchni użytkowej,
- f) obowiązuje wyznaczenie stanowisk przeznaczonych na parkowanie pojazdów zaopatrzonych w kartę parkingową w ilości 1 stanowisko na każde rozpoczęte 600 m² powierzchni użytkowej obiektu usługowego lub lokalu użytkowego jeżeli łączna liczba stanowisk na działce budowlanej przekracza 6,
- g) zasady obsługi systemami infrastruktury technicznej:
- zaopatrzenie w wodę z sieci wodociągowej,
 - odprowadzenie ścieków do komunalnych urządzeń kanalizacyjnych,
 - odprowadzenie wód opadowych lub roztopowych do sieci kanalizacji deszczowej, na nieutwardzony teren działki budowlanej, do dołów chłonnych lub do zbiorników retencyjnych, przy zachowaniu przepisów odrębnych,
 - doprowadzenie energii elektrycznej z istniejących (projektowanych) linii niskiego napięcia,
 - źródła ciepła w budynkach – lokalne lub zdalaczynne przy zachowaniu przepisów odrębnych,
 - dopuszcza się realizację wolnostojących urządzeń fotowoltaicznych o mocy zainstalowanej nie większej niż 500 kW,
 - usuwanie odpadów na zasadach określonych w obowiązujących przepisach w oparciu o niezbędne urządzenia służące gromadzeniu odpadów w celu ich przygotowania do transportu do miejsc odzysku lub przetwarzania,
- h) nie ustala się sposobu i terminu tymczasowego zagospodarowania, urządzania i użytkowania terenów – ze względu na to, że nie przewiduje się możliwości zagospodarowania terenów i realizacji obiektów budowlanych o przeznaczeniu innym niż określone w planie,
- i) teren stanowi jedną działkę budowlaną.

44. Ustala się przeznaczenie i szczególne warunki zagospodarowania oraz ograniczenia w użytkowaniu dla terenu o symbolu **2.3.45.P**:

- 1) przeznaczenie: **tereny obiektów produkcyjnych, składów i magazynów;**
- 2) zasady i warunki zagospodarowania terenu:
 - a) zasady zabudowy:

- dopuszcza się w ramach zabudowy produkcyjnej składów i magazynów, realizację budynków o funkcji usługowej lub lokali usługowych w budynkach o funkcji składów i magazynów, o udziale powierzchni użytkowej wszystkich budynków w obrębie działki budowlanej do 20%, z wyłączeniem funkcji handlu o powierzchni sprzedaży powyżej 800 m²,
- budynki o wysokości do 15 m, warunek nie dotyczy konstrukcji wieżowych i magazynowych (o wysokości od 15 m do 35 m) wymaganych technologią produkcji lub składowania,
- połacie dachowe o nachyleniu od 0,5% do 100%,
- dopuszcza się stosowanie przekryć: sferycznych, pneumatycznych, namiotowych, zielonych, w tym o profilach łukowych,
- wielkość powierzchni zabudowy w stosunku do powierzchni działki budowlanej do 80%,
- wskaźnik intensywności zabudowy na działce budowlanej od 0,5 do 2,0,

b) zasady ochrony środowiska, przyrody i krajobrazu kulturowego:

- ustala się zasadę równoczesnej lub wyprzedzającej realizacji elementów infrastruktury technicznej zapewniającej ochronę wód przed zanieczyszczeniem w stosunku do terminów realizacji obiektów i urządzeń ustalonego planem zagospodarowania terenu,
- w zakresie zaopatrzenia w energię ciepłą obowiązuje stosowanie czynników grzewczych zgodnie z przepisami odrębnymi,
- dopuszcza się realizację wolnostojących urządzeń fotowoltaicznych o mocy zainstalowanej powyżej 500 kW, pod warunkiem zachowania zasięgu strefy ochronnej związanej z ograniczeniami w zabudowie oraz zagospodarowaniu terenu nie wykraczającym poza granice wyznaczonego terenu,
- udział powierzchni terenu biologicznie czynnej, co najmniej 5% działki budowlanej,
- obowiązuje zachowanie jakości środowiska na granicy działki budowlanej, do której inwestor posiada tytuł prawny, odpowiednich dla przeznaczenia terenu określonego dla działek sąsiednich,
- teren nie podlega ochronie przed hałasem w myśl przepisów odrębnych,
- obowiązuje zakaz budowy zakładów o zwiększonym lub dużym ryzyku wystąpienia poważnych awarii w rozumieniu przepisów odrębnych,
- dopuszcza się realizację przedsięwzięć mogących (zawsze lub potencjalnie) znacząco oddziaływać na środowisko,

c) nie ustala się zasad ochrony dziedzictwa kulturowego i zabytków oraz dóbr kultury współczesnej,

d) zasady obsługi komunikacyjnej:

- teren bez dostępności komunikacyjnej z podstawowych pasów ruchu drogi ekspresowej S8,
- dostępność komunikacyjną do działki budowlanej zapewniają ulice przylegające do terenu,
- realizacja zjazdu z drogi publicznej na działkę budowlaną na warunkach przepisów odrębnych,
- realizacja obiektów o funkcji usługowej lub o funkcji techniczno-produkcyjnej na poszczególnych działkach budowlanych, wymaga budowy zatoki postojowej poza podstawowymi pasami ruchu drogi obsługującej lub stanowisk do parkowania przy zachowaniu przepisów odrębnych,

e) ustala się następujące wskaźniki wyposażenia w stanowiska do parkowania samochodów osobowych, minimum:

- dla obiektów produkcyjnych, składów i magazynów minimum – 1 stanowisko na 10 jednocześnie zatrudnionych na najliczniejszej zmianie,
- dla obiektów usługowych, jedno stanowisko na każde rozpoczęte 100 m² powierzchni użytkowej,

f) obowiązuje wyznaczenie stanowisk przeznaczonych do parkowania pojazdów zaopatrzonych w kartę parkingową w ilości 1 stanowisko na każde rozpoczęte 600 m² powierzchni użytkowej obiektu usługowego lub lokalu użytkowego jeżeli łączna liczba stanowisk na działce budowlanej przekracza 6,

g) ustala się następujące wskaźniki wyposażenia terenu w stanowiska do parkowania i stanowiska wyładownicze (liczone łącznie) dla samochodów ciężarowych, minimum 1 stanowisko na każde 2000 m² powierzchni użytkowej budynków,

h) ustala się zasady realizacji sieci infrastruktury technicznej (podziemnej i nadziemnej) wszystkich mediów:

- w ramach pasów drogowych ulic, dojeżdż i dojazdów, zgodnie z przepisami odrębnymi,
- w ramach pasów przylegających do terenów komunikacji (przy drogach, przy dojeżdżiach i dojazdach) o granicach określonych liniami zabudowy i linią rozgraniczającą terenów komunikacji (ulic, dojeżdż i dojazdów), przy zachowaniu możliwości zabudowy działek budowlanych ustalonych niniejszym planem oraz przepisów odrębnych,
- w osiach istniejących sieci,

i) zasady obsługi systemami infrastruktury technicznej:

- dopuszcza się realizację sieci i urządzeń energetycznych (elektroenergetycznych, ciepłowniczych i gazowych), dostarczających do odbiorców energię elektryczną, ciepłą i gaz,
- zaopatrzenie w wodę z istniejących i projektowanych wodociągów, dopuszcza się zaopatrzenie w wodę z lokalnych ujęć i zbiorników przy zachowaniu przepisów odrębnych,
- odprowadzenie ścieków do istniejących lub projektowanych sieci kanalizacji sanitarnej,
- odprowadzenie wód opadowych lub roztopowych do komunalnej sieci kanalizacji deszczowej,
- dopuszcza się odprowadzanie wód opadowych lub roztopowych na nieutwardzony teren działki budowlanej, do dołów chłonnych, poprzez rozsączenie, do zbiorników retencyjnych, przy zachowaniu przepisów odrębnych,
- zaopatrzenie w energię elektryczną z sieci średniego napięcia lub niskiego napięcia oraz ze stacji transformatorowych zasilanych sieciami elektroenergetycznymi 15kV,
- źródła ciepła w budynkach, lokalne lub zdalaczynne, przy zachowaniu przepisów odrębnych,
- usuwanie odpadów z działek budowlanych na zasadach określonych w obowiązujących przepisach w oparciu o niezbędne urządzenia służące gromadzeniu odpadów w celu ich przygotowania do transportu do miejsc odzysku lub unieszkodliwiania,

j) nie ustala się sposobu i terminu tymczasowego zagospodarowania, urządzania i użytkowania terenów – ze względu na to, że nie przewiduje się możliwości zagospodarowania terenów i realizacji obiektów budowlanych o przeznaczeniu innym niż określone w planie,

k) teren stanowi jedną działkę budowlaną.

45. Ustala się przeznaczenie i szczególne warunki zagospodarowania oraz ograniczenia w użytkowaniu dla terenu o symbolu **2.3.46.P**:

1) przeznaczenie: **tereny obiektów produkcyjnych, składów i magazynów**;

2) zasady i warunki zagospodarowania terenu:

a) zasady zabudowy:

- dopuszcza się w ramach zabudowy produkcyjnej składów i magazynów, realizację budynków o funkcji usługowej lub lokali usługowych w budynkach o funkcji składów i magazynów o udziale powierzchni użytkowej wszystkich budynków w obrębie działki budowlanej do 20%, z wyłączeniem funkcji handlu o powierzchni sprzedaży powyżej 400 m²,
- budynki o wysokości do 15 m, warunek nie dotyczy konstrukcji wieżowych i magazynowych (o wysokości od 15 m do 25 m) wymaganych technologią produkcji lub składowania,
- połacie dachowe o nachyleniu od 2% do 100%,
- dopuszcza się stosowanie przekryć: sferycznych, pneumatycznych, namiotowych, zielonych, w tym o profilach łukowych,

- wielkość powierzchni zabudowy w stosunku do powierzchni działki budowlanej do 80%,
 - wskaźnik intensywności zabudowy na działce budowlanej od 0,1 do 1,5,
- b) zasady ochrony środowiska, przyrody i krajobrazu kulturowego:
- ustala się zasadę równoczesnej lub wyprzedzającej realizacji elementów infrastruktury technicznej zapewniającej ochronę wód przed zanieczyszczeniem w stosunku do terminów realizacji obiektów i urządzeń ustalonego planem zagospodarowania terenu,
 - w zakresie zaopatrzenia w energię ciepłą obowiązuje stosowanie czynników grzewczych zgodnie z przepisami odrębnymi,
 - obowiązuje zakaz realizację przedsięwzięć mogących zawsze znacząco oddziaływać na środowisko,
 - dopuszcza się realizację wolnostojących urządzeń fotowoltaicznych o mocy zainstalowanej nie większej niż 500 kW,
 - udział powierzchni terenu biologicznie czynnej, co najmniej 5% działki budowlanej,
 - obowiązuje zachowanie jakości środowiska na granicy działki budowlanej, do której inwestor posiada tytuł prawny, odpowiednich dla przeznaczenia terenu określonego dla działek sąsiednich,
 - teren nie podlega ochronie przed hałasem w myśl przepisów odrębnych,
 - obowiązuje zakaz budowy zakładów o zwiększonym lub dużym ryzyku wystąpienia poważnych awarii, w rozumieniu przepisów odrębnych,
- c) nie ustala się zasad ochrony dziedzictwa kulturowego i zabytków oraz dóbr kultury współczesnej,
- d) zasady obsługi komunikacyjnej:
- dostępność komunikacyjną do działki budowlanej zapewnia istniejący dojazd w terenie o symbolu 2.3.53.U,
 - realizacja obiektów o funkcji usługowej lub o funkcji techniczno-produkcyjnej, wymaga budowy w obrębie działki budowlanej, stanowisk do parkowania, przy zachowaniu przepisów odrębnych,
- e) ustala się następujące wskaźniki wyposażenia w stanowiska do parkowania samochodów osobowych, minimum:
- dla obiektów produkcyjnych, składów i magazynów minimum – 1 stanowisko na 10 jednocześnie zatrudnionych na najliczniejszej zmianie,
 - dla obiektów usługowych, jedno stanowisko na każde rozpoczęte 100 m² powierzchni użytkowej,
- f) obowiązuje wyznaczenie stanowisk przeznaczonych do parkowania pojazdów zaopatrzonych w kartę parkingową w ilości 1 stanowisko na każde rozpoczęte 600 m² powierzchni użytkowej obiektu usługowego lub lokalu użytkowego jeżeli łączna liczba stanowisk na działce budowlanej przekracza 6,
- g) ustala się następujące wskaźniki wyposażenia terenu w stanowiska do parkowania i stanowiska wyładownicze (liczone łącznie) dla samochodów ciężarowych, minimum 1 stanowisko na każde 2000 m² powierzchni użytkowej budynków,
- h) zasady obsługi systemami infrastruktury technicznej:
- dopuszcza się realizację sieci i urządzeń energetycznych (elektroenergetycznych, ciepłowniczych i gazowych), dostarczających do odbiorców energię elektryczną, ciepłą i gaz,
 - dopuszczalne jest wyposażanie terenu w sieci infrastruktury technicznej innych mediów oraz inne urządzenia infrastruktury technicznej (z wykluczeniem turbin wiatrowych), pod warunkiem zachowania pozostałych ustaleń miejscowego planu,
 - zaopatrzenie w wodę z istniejących i projektowanych wodociągów,

- odprowadzenie ścieków do istniejących lub projektowanych sieci kanalizacji sanitarnej, a w przypadku braku sieci do zakładowych oczyszczalni ścieków przy zachowaniu przepisów odrębnych, do bezodpływowych zbiorników na nieczystości ciekłe, a następnie wywożone na stację zlewną oczyszczalni ścieków,
 - odprowadzenie wód opadowych lub roztopowych do komunalnej sieci kanalizacji deszczowej,
 - dopuszcza się odprowadzanie wód opadowych lub roztopowych na nieutwardzony teren działki budowlanej, do dołów chłonnych, poprzez rozsączanie, do zbiorników retencyjnych, przy zachowaniu przepisów odrębnych,
 - zaopatrzenie w energię elektryczną z sieci niskiego napięcia,
 - źródła ciepła w budynkach, lokalne lub zdalaczynne, przy zachowaniu przepisów odrębnych,
 - usuwanie odpadów z działek budowlanych na zasadach określonych w obowiązujących przepisach w oparciu o niezbędne urządzenia służące gromadzeniu odpadów w celu ich przygotowania do transportu do miejsc odzysku lub unieszkodliwiania,
- i) nie ustala się sposobu i terminu tymczasowego zagospodarowania, urządzania i użytkowania terenów – ze względu na to, że nie przewiduje się możliwości zagospodarowania terenów i realizacji obiektów budowlanych o przeznaczeniu innym niż określone w planie,
- j) teren stanowi jedną działkę budowlaną.

46. Ustala się przeznaczenie i szczególne warunki zagospodarowania oraz ograniczenia w użytkowaniu dla terenu o symbolu **2.3.47.U**:

1) przeznaczenie: **tereny zabudowy usługowej**;

2) zasady i warunki zagospodarowania terenu:

a) zasady zabudowy:

- dopuszcza się realizację obiektów handlowych o powierzchni sprzedaży do 1000 m²,
- budynki usługowe o wysokości do 15 m,
- wysokość pozostałych budynków do 6 m,
- wysokość innych obiektów budowlanych niż budynki, licząc od powierzchni terenu do najwyższego punktu obiektu do 12 m,
- połacie dachowe o nachyleniu od 5% do 100%,
- wielkość powierzchni zabudowy w stosunku do powierzchni działki budowlanej do 70%,
- wskaźnik intensywności zabudowy na działce budowlanej od 0,3 do 2,
- istniejąca stacja paliw do zachowania,

b) zasady ochrony środowiska, przyrody i krajobrazu:

- ustala się zasadę równoczesnej lub wyprzedzającej realizacji elementów infrastruktury technicznej zapewniającej ochronę wód przed zanieczyszczeniem w stosunku do realizacji obiektów i urządzeń dopuszczonych planem,
- w zakresie zaopatrzenia w energię cieplną ustala się stosowanie czynników grzewczych zgodnie z przepisami odrębnymi,
- udział powierzchni terenu biologicznie czynnej co najmniej 5% działki budowlanej,
- obowiązuje zakaz realizacji przedsięwzięć mogących zawsze znacząco oddziaływać na środowisko,
- obowiązuje zakaz realizacji przedsięwzięć mogących potencjalnie znacząco oddziaływać na środowisko, z wyłączeniem budowy urządzeń infrastruktury technicznej,
- teren należy do rodzaju terenu o dopuszczalnym poziomie hałasu w środowisku jak dla terenów przeznaczonych pod zabudowę mieszkaniowo-usługową,

- c) nie ustala się zasad ochrony dziedzictwa kulturowego i zabytków oraz dóbr kultury współczesnej,
- d) zasady obsługi komunikacyjnej:
- teren bez dostępności komunikacyjnej do podstawowych pasów ruchu drogi krajowej Nr 72,
 - dostępność komunikacyjną do działek budowlanych zapewnia ulica przylegająca do terenu,
 - realizacja zjazdu z drogi publicznej na działkę budowlaną, na warunkach przepisów odrębnych,
 - miejsca postojowe wyłącznie w obrębie działki budowlanej,
- e) ustala się wskaźniki wyposażenia w stanowiska do parkowania samochodów osobowych minimum jedno stanowisko na każde rozpoczęte 200 m² powierzchni użytkowej,
- f) obowiązuje wyznaczenie stanowisk przeznaczonych na parkowanie pojazdów zaopatrzonych w kartę parkingową w ilości 1 stanowisko na każde rozpoczęte 600 m² powierzchni użytkowej obiektu usługowego lub lokalu użytkowego jeżeli łączna liczba stanowisk na działce budowlanej przekracza 6,
- g) zasady obsługi systemami infrastruktury technicznej:
- zaopatrzenie w wodę z sieci wodociągowej,
 - odprowadzenie ścieków do komunalnych urządzeń kanalizacyjnych,
 - odprowadzenie wód opadowych lub roztopowych do sieci kanalizacji deszczowej, na nieutwardzony teren działki budowlanej, do dołów chłonnych lub do zbiorników retencyjnych, przy zachowaniu przepisów odrębnych,
 - zaopatrzenie w energię elektryczną w oparciu o istniejące i projektowane (kablone) linie elektroenergetyczne średniego i niskiego napięcia oraz istniejące, położone poza terenem stacje transformatorowe ze średniego na niskie napięcie, także w przypadku zapotrzebowania - w oparciu o stację transformatorową wewnętrzną (kontenerową) sytuowaną na terenie,
 - źródła ciepła w budynkach – lokalne lub zdalaczynne przy zachowaniu przepisów odrębnych,
 - dopuszcza się realizację wolnostojących urządzeń fotowoltaicznych o mocy zainstalowanej nie większej niż 500 kW,
 - usuwanie odpadów na zasadach określonych w obowiązujących przepisach w oparciu o niezbędne urządzenia służące gromadzeniu odpadów w celu ich przygotowania do transportu do miejsc odzysku lub przetwarzania,
- h) sposoby i terminy tymczasowego zagospodarowania, urządzania i użytkowania terenu:
- nie ustala się sposobu i terminu tymczasowego zagospodarowania, urządzania i użytkowania terenów – ze względu na to, że nie przewiduje się możliwości zagospodarowania terenów i realizacji obiektów budowlanych o przeznaczeniu innym niż określone w planie,
 - do czasu zabudowy i zagospodarowania działek budowlanych zgodnie z przeznaczeniem, dopuszcza się dotychczasowe użytkowanie terenów,
- i) warunki zgodności podziału nieruchomości oraz połączenia i ponownego podziału nieruchomości przeznaczonej pod zabudowę z ustaleniami planu miejscowego w zakresie przeznaczenia terenu, jak i możliwości zagospodarowania wydzielonych działek gruntu:
- wydzielone fragmenty nieruchomości jako odrębne działki budowlane winny spełniać wymogi zagospodarowania odpowiednie dla kategorii przeznaczenia terenu,
 - działki budowlane o wielkości minimum 2000 m² i szerokość frontu działki od strony drogi publicznej minimum 20 m,
 - nowe granice działki budowlanej winny zachować kąt 90° z tolerancją (+ -) 5° w stosunku do osi pasa drogowego przyległej ulicy lub dojazd oraz być równoległe albo prostopadłe do istniejących granic działek ewidencyjnych,
 - działki gruntu, niespełniające powyższych warunków mogą być wydzielane wyłącznie jako części uzupełniające innych nieruchomości w celu powiększenia działki budowlanej,

- działki gruntu pod stację transformatorową wewnętrzną (kontenerową) o wymiarach minimum 5 m na 6 m z dostępem do drogi publicznej lub dojazdu,

j) przy przeprowadzeniu scaleń i podziałów nieruchomości obowiązują warunki określone w lit. „i”.

47. Ustala się przeznaczenie i szczególne warunki zagospodarowania oraz ograniczenia w użytkowaniu dla terenu o symbolu **2.3.48.U**:

1) przeznaczenie: **tereny zabudowy usługowej**;

2) zasady i warunki zagospodarowania terenu:

a) zasady zabudowy:

- budynki usługowe o wysokości do 9 m,
- wysokość pozostałych budynków do 6 m,
- wysokość innych obiektów budowlanych niż budynki, licząc od powierzchni terenu do najwyższego punktu obiektu do 12 m,
- połacie dachowe o nachyleniu od 10% do 100%,
- wielkość powierzchni zabudowy w stosunku do powierzchni działki budowlanej do 70%,
- wskaźnik intensywności zabudowy na działce budowlanej od 0,1 do 1,

b) zasady ochrony środowiska, przyrody i krajobrazu:

- ustala się zasadę równoczesnej lub wyprzedzającej realizacji elementów infrastruktury technicznej zapewniającej ochronę wód przed zanieczyszczeniem w stosunku do realizacji obiektów i urządzeń dopuszczonych planem,
- w zakresie zaopatrzenia w energię ciepłą ustala się stosowanie czynników grzewczych zgodnie z przepisami odrębnymi,
- udział powierzchni terenu biologicznie czynnej co najmniej 10% działki budowlanej,
- obowiązuje zakaz realizacji przedsięwzięć mogących zawsze znacząco oddziaływać na środowisko,
- obowiązuje zakaz realizacji przedsięwzięć mogących potencjalnie znacząco oddziaływać na środowisko, z wyłączeniem budowy urządzeń infrastruktury technicznej,
- teren należy do rodzaju terenu o dopuszczalnym poziomie hałasu w środowisku jak dla terenów przeznaczonych pod zabudowę mieszkaniowo-usługową,

c) nie ustala się zasad ochrony dziedzictwa kulturowego i zabytków oraz dóbr kultury współczesnej,

d) zasady obsługi komunikacyjnej:

- teren bez dostępności komunikacyjnej do podstawowych pasów ruchu drogi ekspresowej S8 i drogi krajowej Nr 72,
- dostępność komunikacyjną do działki budowlanej zapewnia ulica przylegająca do terenu,
- realizacja zjazdu z drogi publicznej na działkę budowlaną lub dojazd, na warunkach przepisów odrębnych,
- miejsca postojowe wyłącznie w obrębie działki budowlanej,

e) ustala się wskaźnik wyposażenia w stanowiska do parkowania samochodów osobowych minimum jedno stanowisko na każde rozpoczęte 200 m² powierzchni użytkowej,

f) obowiązuje wyznaczenie stanowisk przeznaczonych na parkowanie pojazdów zaopatrzonych w kartę parkingową w ilości 1 stanowisko na każde rozpoczęte 600 m² powierzchni użytkowej obiektu usługowego lub lokalu użytkowego jeżeli łączna liczba stanowisk na działce budowlanej przekracza 6,

g) zasady obsługi systemami infrastruktury technicznej:

- zaopatrzenie w wodę z sieci wodociągowej,

- odprowadzenie ścieków do komunalnych urządzeń kanalizacyjnych,
 - odprowadzenie wód opadowych lub roztopowych do sieci kanalizacji deszczowej, na nieutwardzony teren działki budowlanej, do dołów chłonnych lub do zbiorników retencyjnych, przy zachowaniu przepisów odrębnych,
 - doprowadzenie energii elektrycznej z istniejących (projektowanych) linii niskiego napięcia,
 - źródła ciepła w budynkach – lokalne lub zdalaczynne, przy zachowaniu przepisów odrębnych,
 - usuwanie odpadów na zasadach określonych w obowiązujących przepisach w oparciu o niezbędne urządzenia służące gromadzeniu odpadów w celu ich przygotowania do transportu do miejsc odzysku lub przetwarzania,
- h) nie ustala się sposobu i terminu tymczasowego zagospodarowania, urządzania i użytkowania terenów – ze względu na to, że nie przewiduje się możliwości zagospodarowania terenów i realizacji obiektów budowlanych o przeznaczeniu innym niż określone w planie,
- i) teren stanowi jedną działkę budowlaną.

48. Ustala się przeznaczenie i szczególne warunki zagospodarowania oraz ograniczenia w użytkowaniu dla terenu o symbolu **2.3.49.MWu**:

1) przeznaczenie: **tereny zabudowy mieszkaniowej wielorodzinnej z usługami;**

2) zasady i warunki zagospodarowania terenu:

a) zasady zabudowy:

- budynki mieszkalne o wysokości do 25 m,
- wysokość budynków usługowych do 9 m,
- budynki garaży jedno lub dwu kondygnacyjne o wysokości do 7 m, lub podziemne, z zagospodarowaniem terenu nad garażami w formie zieleni osiedlowej i rekreacyjnej,
- wysokość pozostałych budynków, jedna kondygnacja nadziemna, maksymalnie do 6 m,
- wysokość innych obiektów budowlanych niż budynki, licząc od powierzchni terenu do najwyższego punktu obiektu do 12 m;
- połacie dachowe o nachyleniu od 2% do 100%,
- wielkość powierzchni zabudowy w stosunku do powierzchni działki budowlanej do 70%,
- wskaźnik intensywności zabudowy na działce budowlanej od 0,2 do 2,
- udział powierzchni użytkowej budynku (lokalu) usługowego w powierzchni użytkowej wszystkich budynków na działce budowlanej z budynkiem mieszkalnym do 40%,

b) zasady ochrony środowiska, przyrody i krajobrazu:

- ustala się zasadę równoczesnej lub wyprzedzającej realizacji elementów infrastruktury technicznej zapewniającej ochronę wód przed zanieczyszczeniem w stosunku do realizacji obiektów i urządzeń dopuszczonych planem,
- w zakresie zaopatrzenia w energię cieplną ustala się stosowanie czynników grzewczych zgodnie z przepisami odrębnymi,
- udział powierzchni biologicznie czynnej na działkach zabudowy mieszkaniowej, co najmniej 25% działki budowlanej,
- udział powierzchni biologicznie czynnej na działkach zabudowy mieszkaniowej z usługami lub zabudowy usługowej, co najmniej 5% działki budowlanej,
- obowiązuje zakaz realizacji przedsięwzięć mogących zawsze znacząco oddziaływać na środowisko,
- teren należy do rodzaju terenu o dopuszczalnym poziomie hałasu w środowisku jak dla terenów przeznaczonych pod zabudowę mieszkaniowo-usługową,

- c) nie ustala się zasad ochrony dziedzictwa kulturowego i zabytków oraz dóbr kultury współczesnej,
- d) zasady obsługi komunikacyjnej:
- dostępność komunikacyjną do działek budowlanych zapewniają ulice przylegające do terenu i dojazdy,
 - realizacja zjazdu z drogi publicznej na działkę budowlaną lub dojazd, na warunkach przepisów odrębnych,
 - miejsca postojowe w obrębie działki budowlanej lub osiedlowym parkingu,
- e) ustala się następujące wskaźniki wyposażenia w stanowiska do parkowania samochodów osobowych, minimum:
- jedno stanowisko na mieszkanie,
 - dla obiektów usługowych, jedno stanowisko na każde rozpoczęte 100 m² powierzchni użytkowej,
- f) obowiązuje wyznaczenie stanowisk przeznaczonych na parkowanie pojazdów zaopatrzonych w kartę parkingową w ilości 1 stanowisko na każde rozpoczęte 600 m² powierzchni użytkowej obiektu usługowego lub lokalu użytkowego jeżeli łączna liczba stanowisk na działce budowlanej przekracza 6,
- g) zasady obsługi systemami infrastruktury technicznej:
- zaopatrzenie w wodę z sieci wodociągowej,
 - odprowadzenie ścieków wyłącznie do komunalnych urządzeń kanalizacyjnych,
 - zakaz realizacji zbiorników ścieków bytowych i produkcyjnych,
 - odprowadzenie wód opadowych lub roztopowych do sieci kanalizacji deszczowej, na nieutwardzony teren działki budowlanej, do dołów chłonnych lub do zbiorników retencyjnych, przy zachowaniu przepisów odrębnych,
 - zaopatrzenie w energię elektryczną w oparciu o istniejące i projektowane (kablone) linie elektroenergetyczne średniego i niskiego napięcia oraz istniejące, położone poza terenem stacje transformatorowe ze średniego na niskie napięcie, także w przypadku zapotrzebowania - w oparciu o stację transformatorową wnetrzną (kontenerową) sytuowaną na terenie,
 - źródła ciepła w budynkach – lokalne lub zdalaczynne przy zachowaniu przepisów odrębnych,
 - usuwanie odpadów na zasadach określonych w obowiązujących przepisach w oparciu o niezbędne urządzenia służące gromadzeniu odpadów w celu ich przygotowania do transportu do miejsc odzysku lub przetwarzania,
- h) sposoby i terminy tymczasowego zagospodarowania, urządzania i użytkowania terenu:
- nie ustala się sposobu i terminu tymczasowego zagospodarowania, urządzania i użytkowania terenów – ze względu na to, że nie przewiduje się możliwości zagospodarowania terenów i realizacji obiektów budowlanych o przeznaczeniu innym niż określone w planie,
 - do czasu zabudowy i zagospodarowania działek budowlanych zgodnie z przeznaczeniem, dopuszcza się dotychczasowe użytkowanie terenów,
- i) warunki zgodności podziału nieruchomości oraz połączenia i ponownego podziału nieruchomości przeznaczonej pod zabudowę z ustaleniami planu miejscowego w zakresie przeznaczenia terenu, jak i możliwości zagospodarowania wydzielonych działek gruntu:
- wydzielone fragmenty nieruchomości jako odrębne działki budowlane winny spełniać wymogi zagospodarowania odpowiednie dla kategorii przeznaczenia terenu,
 - działki budowlane o wielkości minimum 1000 m² i szerokość frontu działki od strony drogi publicznej lub dojazdu minimum 8 m,
 - nowe granice działki budowlanej winny zachować kąt 90° z tolerancją (+ -) 5° w stosunku do osi pasa drogowego przyległej ulicy lub dojazdu oraz być równoległe albo prostopadłe do istniejących granic działek ewidencyjnych,

- działki gruntu, niespełniające powyższych warunków mogą być wydzielane wyłącznie jako części uzupełniające innych nieruchomości w celu powiększenia działki budowlanej,
- fragment działki przeznaczony w ramach działki budowlanej pod dojazd, winien posiadać szerokość minimum 5 m (ustalenie dotyczy odpowiednio wydzielanych dojazdów do nieruchomości pozostających po wydzieleniu działki lub działek budowlanych),
- działki gruntu pod stację transformatorową wewnętrzną (kontenerową) o wymiarach minimum 5 m na 6 m, z dostępem do drogi publicznej lub dojazdu,

j) przy przeprowadzeniu scaleń i podziałów nieruchomości obowiązują warunki określone w lit. „i”.

49. Ustala się przeznaczenie i szczególne warunki zagospodarowania oraz ograniczenia w użytkowaniu dla terenu o symbolu **2.3.50.MNu**:

1) przeznaczenie: **tereny zabudowy mieszkaniowej jednorodzinnej z usługami;**

2) zasady i warunki zagospodarowania terenu:

a) zasady zabudowy:

- budynki mieszkalne o wysokości do 11 m,
- wysokość budynków usługowych do 9 m,
- wysokość pozostałych budynków, jedna kondygnacja nadziemna, maksymalnie do 6 m,
- połacie dachowe o nachyleniu od 30% do 100%,
- wielkość powierzchni zabudowy w stosunku do powierzchni działki budowlanej do 60%,
- wskaźnik intensywności zabudowy na działce budowlanej od 0,2 do 1,
- zakaz stosowania spadków przekryć lukarn począwszy od kalenicy dachu,
- zakaz realizacji loggii,

b) zasady ochrony środowiska, przyrody i krajobrazu:

- ustala się zasadę równoczesnej lub wyprzedzającej realizacji elementów infrastruktury technicznej zapewniającej ochronę wód przed zanieczyszczeniem w stosunku do realizacji obiektów i urządzeń dopuszczonych planem,
- w zakresie zaopatrzenia w energię ciepłą obowiązuje stosowanie czynników grzewczych zgodnie z przepisami odrębnymi,
- udział powierzchni biologicznie czynnej, co najmniej 10% działki budowlanej,
- obowiązuje zakaz realizacji przedsięwzięć mogących zawsze znacząco oddziaływać na środowisko,
- obowiązuje zakaz realizacji przedsięwzięć mogących potencjalnie znacząco oddziaływać na środowisko, z wyłączeniem budowy urządzeń infrastruktury technicznej,
- teren należy do rodzaju terenu o dopuszczalnym poziomie hałasu w środowisku jak dla terenów przeznaczonych pod zabudowę mieszkaniowo-usługową,

c) nie ustala się zasad ochrony dziedzictwa kulturowego i zabytków oraz dóbr kultury współczesnej,

d) zasady obsługi komunikacyjnej:

- dostępność komunikacyjną do działek budowlanych zapewniają ulice przylegająca do terenu oraz dojazdy,
- realizacja zjazdu z drogi publicznej na działkę budowlaną lub dojazd, na warunkach przepisów odrębnych,
- miejsca postojowe wyłącznie w obrębie działki budowlanej,

e) ustala się następujące wskaźniki wyposażenia w stanowiska do parkowania samochodów osobowych, minimum:

- jedno stanowisko na mieszkanie,
- dla obiektów usługowych, jedno stanowisko na każde rozpoczęte 100 m² powierzchni użytkowej,

f) obowiązuje wyznaczenie stanowisk przeznaczonych do parkowania pojazdów zaopatrzonych w kartę parkingową w ilości 1 stanowisko na każde rozpoczęte 600 m² powierzchni użytkowej obiektu usługowego lub lokalu użytkowego jeżeli łączna liczba stanowisk na działce budowlanej przekracza 6,

g) zasady obsługi systemami infrastruktury technicznej:

- zaopatrzenie w wodę z sieci wodociągowej,
- odprowadzenie ścieków do komunalnych urządzeń kanalizacyjnych,
- odprowadzenie wód opadowych lub roztopowych do sieci kanalizacji deszczowej, na nieutwardzony teren działki budowlanej, do dołów chłonnych lub do zbiorników retencyjnych, przy zachowaniu przepisów odrębnych,
- doprowadzenie energii elektrycznej z istniejących (lub projektowanych) linii niskiego napięcia,
- źródła ciepła w budynkach – lokalne lub zdalaczynne, przy zachowaniu przepisów odrębnych,
- usuwanie odpadów na zasadach określonych w obowiązujących przepisach w oparciu o niezbędne urządzenia służące gromadzeniu odpadów w celu ich przygotowania do transportu do miejsc odzysku lub przetwarzania,

h) sposoby i terminy tymczasowego zagospodarowania, urządzania i użytkowania terenu:

- nie ustala się sposobu i terminu tymczasowego zagospodarowania, urządzania i użytkowania terenów – ze względu na to, że nie przewiduje się możliwości zagospodarowania terenów i realizacji obiektów budowlanych o przeznaczeniu innym niż określone w planie,
- do czasu zabudowy i zagospodarowania działek budowlanych zgodnie z przeznaczeniem, dopuszcza się dotychczasowe użytkowanie terenów,

i) warunki zgodności podziału nieruchomości oraz połączenia i ponownego podziału nieruchomości przeznaczonej pod zabudowę z ustaleniami planu miejscowego w zakresie przeznaczenia terenu, jak i możliwości zagospodarowania wydzielonych działek gruntu:

- wydzielone fragmenty nieruchomości jako odrębne działki budowlane winny spełniać wymogi zagospodarowania odpowiednie dla kategorii przeznaczenia terenu,
- działki budowlane o wielkości minimum 300 m²,
- szerokość frontu działki od strony drogi publicznej minimum 15 m,
- szerokość frontu działki od strony dojazdu minimum 5 m,
- nowe granice nieruchomości winny zachować kąt 90° z tolerancją (+ -) 5° w stosunku do osi pasa drogowego przyległej ulicy (dojazdu) lub być równoległe albo prostopadłe do istniejących granic działek ewidencyjnych,
- działki gruntu, niespełniające powyższych warunków mogą być wydzielane wyłącznie jako części uzupełniające innych nieruchomości w celu powiększenia działki budowlanej,
- fragment działki przeznaczony w ramach działki budowlanej pod dojazd, winien posiadać szerokość minimum 5 m (ustalenie dotyczy odpowiednio wydzielanych dojazdów do nieruchomości pozostających po wydzieleniu działki lub działek budowlanych),

j) przy przeprowadzeniu scaleń i podziałów nieruchomości obowiązują warunki określone w lit. „i”.

50. Ustala się przeznaczenie i szczególne warunki zagospodarowania oraz ograniczenia w użytkowaniu dla terenu o symbolu **2.3.51.MNu**:

1) przeznaczenie: **tereny zabudowy mieszkaniowej jednorodzinnej z usługami;**

2) zasady i warunki zagospodarowania terenu:

a) zasady zabudowy:

- budynki mieszkalne o wysokości do 11 m,
- wysokość budynków usługowych do 9 m,
- wysokość pozostałych budynków, jedna kondygnacja nadziemna, maksymalnie do 6 m,
- połacie dachowe o nachyleniu od 30% do 100%,
- wielkość powierzchni zabudowy w stosunku do powierzchni działki budowlanej do 60%,
- wskaźnik intensywności zabudowy na działce budowlanej od 0,2 do 1,
- zakaz stosowania spadków przekryć lukarn począwszy od kalenicy dachu,
- zakaz realizacji loggii,

b) zasady ochrony środowiska, przyrody i krajobrazu:

- ustala się zasadę równoczesnej lub wyprzedzającej realizacji elementów infrastruktury technicznej zapewniającej ochronę wód przed zanieczyszczeniem w stosunku do realizacji obiektów i urządzeń dopuszczonych planem,
- w zakresie zaopatrzenia w energię ciepłą obowiązuje stosowanie czynników grzewczych zgodnie z przepisami odrębnymi,
- udział powierzchni biologicznie czynnej, co najmniej 15% działki budowlanej,
- obowiązuje zakaz realizacji przedsięwzięć mogących zawsze znacząco oddziaływać na środowisko,
- obowiązuje zakaz realizacji przedsięwzięć mogących potencjalnie znacząco oddziaływać na środowisko, z wyłączeniem budowy urządzeń infrastruktury technicznej,
- teren należy do rodzaju terenu o dopuszczalnym poziomie hałasu w środowisku jak dla terenów przeznaczonych pod zabudowę mieszkaniowo-usługową,

c) nie ustala się zasad ochrony dziedzictwa kulturowego i zabytków oraz dóbr kultury współczesnej,

d) zasady obsługi komunikacyjnej:

- dostępność komunikacyjną do działek budowlanych zapewniają ulice przylegające do terenu,
- realizacja zjazdu z drogi publicznej na działkę budowlaną, na warunkach przepisów odrębnych,
- miejsca postojowe wyłącznie w obrębie działki budowlanej,

e) ustala się następujące wskaźniki wyposażenia w stanowiska do parkowania samochodów osobowych, minimum:

- jedno stanowisko na mieszkanie,
- dla obiektów usługowych, jedno stanowisko na każde rozpoczęte 100 m² powierzchni użytkowej,

f) obowiązuje wyznaczenie stanowisk przeznaczonych do parkowania pojazdów zaopatrzonych w kartę parkingową w ilości 1 stanowisko na każde rozpoczęte 600 m² powierzchni użytkowej obiektu usługowego lub lokalu użytkowego jeżeli łączna liczba stanowisk na działce budowlanej przekracza 6,

g) zasady obsługi systemami infrastruktury technicznej:

- zaopatrzenie w wodę z sieci wodociągowej,
- odprowadzenie ścieków do komunalnych urządzeń kanalizacyjnych,
- odprowadzenie wód opadowych lub roztopowych do sieci kanalizacji deszczowej, na nieutwardzony teren działki budowlanej, do dołów chłonnych lub do zbiorników retencyjnych, przy zachowaniu przepisów odrębnych,
- doprowadzenie energii elektrycznej z istniejących (lub projektowanych) linii niskiego napięcia,
- źródła ciepła w budynkach – lokalne lub zdalaczynne, przy zachowaniu przepisów odrębnych,

- usuwanie odpadów na zasadach określonych w obowiązujących przepisach w oparciu o niezbędne urządzenia służące gromadzeniu odpadów w celu ich przygotowania do transportu do miejsc odzysku lub przetwarzania,

h) sposoby i terminy tymczasowego zagospodarowania, urządzania i użytkowania terenu:

- nie ustala się sposobu i terminu tymczasowego zagospodarowania, urządzania i użytkowania terenów – ze względu na to, że nie przewiduje się możliwości zagospodarowania terenów i realizacji obiektów budowlanych o przeznaczeniu innym niż określone w planie,
- do czasu zabudowy i zagospodarowania działek budowlanych zgodnie z przeznaczeniem, dopuszcza się dotychczasowe użytkowanie terenów,

i) warunki zgodności podziału nieruchomości oraz połączenia i ponownego podziału nieruchomości przeznaczonej pod zabudowę z ustaleniami planu miejscowego w zakresie przeznaczenia terenu, jak i możliwości zagospodarowania wydzielonych działek gruntu:

- wydzielone fragmenty nieruchomości jako odrębne działki budowlane winny spełniać wymogi zagospodarowania odpowiednie dla kategorii przeznaczenia terenu,
- działki budowlane o wielkości minimum 500 m²,
- szerokość frontu działki od strony drogi publicznej minimum 15 m,
- nowe granice nieruchomości winny zachować kąt 90° z tolerancją (+ -) 5° w stosunku do osi pasa drogowego przyległej ulicy (dojazdu) lub być równoległe albo prostopadłe do istniejących granic działek ewidencyjnych,
- działki gruntu, niespełniające powyższych warunków mogą być wydzielane wyłącznie jako części uzupełniające innych nieruchomości w celu powiększenia działki budowlanej,

j) przy przeprowadzeniu scaleń i podziałów nieruchomości obowiązują warunki określone w lit. „i”.

51. Ustala się przeznaczenie i szczególne warunki zagospodarowania oraz ograniczenia w użytkowaniu dla terenu o symbolu **2.3.52.U**:

1) przeznaczenie: **tereny zabudowy usługowej**;

2) zasady i warunki zagospodarowania terenu:

a) zasady zabudowy:

- dopuszcza się realizację lokali mieszkalnych w budynku usługowym lub budynku mieszkalnego o udziale procentowym powierzchni użytkowej do 45%,
- budynki o wysokości do 13 m,
- wysokość pozostałych budynków do 6 m,
- wysokość innych obiektów budowlanych niż budynki, licząc od powierzchni terenu do najwyższego punktu obiektu do 12 m,
- połacie dachowe o nachyleniu od 0,5% do 100%,
- wielkość powierzchni zabudowy w stosunku do powierzchni działki budowlanej do 70%,
- wskaźnik intensywności zabudowy na działce budowlanej od 0,2 do 2,

b) zasady ochrony środowiska, przyrody i krajobrazu:

- ustala się zasadę równoczesnej lub wyprzedzającej realizacji elementów infrastruktury technicznej zapewniającej ochronę wód przed zanieczyszczeniem w stosunku do realizacji obiektów i urządzeń dopuszczonych planem,
- w zakresie zaopatrzenia w energię ciepłą ustala się stosowanie czynników grzewczych zgodnie z przepisami odrębnymi,
- udział powierzchni terenu biologicznie czynnej, co najmniej 5% działki budowlanej,

- obowiązuje zakaz realizacji przedsięwzięć mogących zawsze znacząco oddziaływać na środowisko,
 - teren należy do rodzaju terenu o dopuszczalnym poziomie hałasu w środowisku jak dla terenów przeznaczonych pod zabudowę mieszkaniowo-usługową,
- c) nie ustala się zasad ochrony dziedzictwa kulturowego i zabytków oraz dóbr kultury współczesnej,
- d) zasady obsługi komunikacyjnej:
- dostępność komunikacyjną do działek budowlanych zapewniają ulice przylegające do terenu oraz dojazdy,
 - realizacja zjazdu z drogi publicznej na działkę budowlaną lub dojazd, na warunkach przepisów odrębnych,
 - miejsca postojowe wyłącznie w obrębie działki budowlanej,
- e) ustala się następujące wskaźniki wyposażenia w stanowiska do parkowania samochodów osobowych, minimum:
- jedno stanowisko na mieszkanie,
 - dla obiektów usługowych, jedno stanowisko na każde rozpoczęte 200 m² powierzchni użytkowej,
- f) obowiązuje wyznaczenie stanowisk przeznaczonych na parkowanie pojazdów zaopatrzonych w kartę parkingową w ilości 1 stanowisko na każde rozpoczęte 600 m² powierzchni użytkowej obiektu usługowego lub lokalu użytkowego jeżeli łączna liczba stanowisk na działce budowlanej przekracza 6,
- g) zasady obsługi systemami infrastruktury technicznej:
- zaopatrzenie w wodę z sieci wodociągowej,
 - odprowadzenie ścieków do komunalnych urządzeń kanalizacyjnych,
 - odprowadzenie wód opadowych lub roztopowych do sieci kanalizacji deszczowej, na nieutwardzony teren działki budowlanej, do dołów chłonnych lub do zbiorników retencyjnych, przy zachowaniu przepisów odrębnych,
 - zaopatrzenie w energię elektryczną w oparciu o istniejące i projektowane (kablone) linie elektroenergetyczne średniego i niskiego napięcia oraz istniejące, położone poza terenem stacje transformatorowe ze średniego na niskie napięcie, także w przypadku zapotrzebowania - w oparciu o stację transformatorową budynkową (kontenerową) sytuowaną na terenie,
 - źródła ciepła w budynkach – lokalne lub zdalaczynne przy zachowaniu przepisów odrębnych,
 - dopuszcza się realizację wolnostojących urządzeń fotowoltaicznych o mocy zainstalowanej nie większej niż 500 kW,
 - usuwanie odpadów na zasadach określonych w obowiązujących przepisach w oparciu o niezbędne urządzenia służące gromadzeniu odpadów w celu ich przygotowania do transportu do miejsc odzysku lub przetwarzania,
- h) sposoby i terminy tymczasowego zagospodarowania, urządzania i użytkowania terenu:
- nie ustala się sposobu i terminu tymczasowego zagospodarowania, urządzania i użytkowania terenów – ze względu na to, że nie przewiduje się możliwości zagospodarowania terenów i realizacji obiektów budowlanych o przeznaczeniu innym niż określone w planie,
 - do czasu zabudowy i zagospodarowania działek budowlanych zgodnie z przeznaczeniem, dopuszcza się dotychczasowe użytkowanie terenów,
- i) warunki zgodności podziału nieruchomości oraz połączenia i ponownego podziału nieruchomości przeznaczonej pod zabudowę z ustaleniami planu miejscowego w zakresie przeznaczenia terenu, jak i możliwości zagospodarowania wydzielonych działek gruntu:
- wydzielone fragmenty nieruchomości jako odrębne działki budowlane winny spełniać wymogi zagospodarowania odpowiednie dla kategorii przeznaczenia terenu,

- działki budowlane o wielkości minimum 600 m² i szerokość frontu działki od strony drogi publicznej lub dojazdu minimum 10 m,
- nowe granice działki budowlanej winny zachować kąt 90° z tolerancją (+ -) 5° w stosunku do osi pasa drogowego przyległej ulicy lub dojazd oraz być równoległe albo prostopadłe do istniejących granic działek ewidencyjnych,
- działki gruntu, niespełniające powyższych warunków mogą być wydzielane wyłącznie jako części uzupełniające innych nieruchomości w celu powiększenia działki budowlanej,
- fragment działki przeznaczony w ramach działki budowlanej pod dojazd, winien posiadać szerokość minimum 5 m (ustalenie dotyczy odpowiednio wydzielanych dojazdów do nieruchomości pozostających po wydzieleniu działki lub działek budowlanych),
- działki gruntu pod stację transformatorową budynkową (kontenerową) o wymiarach minimum 5 m na 6 m z dostępem do drogi publicznej lub dojazdu,

j) przy przeprowadzeniu scaleń i podziałów nieruchomości obowiązują warunki określone w lit. „i”.

52. Ustala się przeznaczenie i szczególne warunki zagospodarowania oraz ograniczenia w użytkowaniu dla terenu o symbolu **2.3.53.U**:

1) przeznaczenie: **tereny zabudowy usługowej**;

2) zasady i warunki zagospodarowania terenu:

a) zasady zabudowy:

- dopuszcza się realizację lokalu mieszkalnego w budynku usługowym lub budynku mieszkalnego jednorodzinnego, związanych z prowadzoną działalnością usługową o udziale procentowym powierzchni użytkowej wszystkich budynków na działce budowlanej do 25%,
- istniejące budynki mieszkalne do zachowania lub zmiany funkcji na zgodną z kategorią przeznaczenia,
- budynki usługowe i mieszkalne o wysokości do 13 m,
- wysokość pozostałych budynków do 6 m,
- wysokość innych obiektów budowlanych niż budynki, licząc od powierzchni terenu do najwyższego punktu obiektu do 12 m,
- połacie dachowe o nachyleniu od 5% do 100%,
- wielkość powierzchni zabudowy w stosunku do powierzchni działki budowlanej do 60%,
- wskaźnik intensywności zabudowy na działce budowlanej od 0,1 do 1,

b) zasady ochrony środowiska, przyrody i krajobrazu:

- ustala się zasadę równoczesnej lub wyprzedzającej realizacji elementów infrastruktury technicznej zapewniającej ochronę wód przed zanieczyszczeniem w stosunku do realizacji obiektów i urządzeń dopuszczonych planem,
- w zakresie zaopatrzenia w energię ciepłą obowiązuje stosowanie czynników grzewczych zgodnie z przepisami odrębnymi,
- udział powierzchni terenu biologicznie czynnej, co najmniej 15% działki budowlanej,
- obowiązuje zakaz realizacji przedsięwzięć mogących zawsze znacząco oddziaływać na środowisko,
- obowiązuje zakaz realizacji przedsięwzięć mogących potencjalnie znacząco oddziaływać na środowisko, z wyłączeniem budowy urządzeń infrastruktury technicznej,
- teren należy do rodzaju terenu o dopuszczalnym poziomie hałasu w środowisku jak dla terenów przeznaczonych pod zabudowę mieszkaniowo-usługową,

c) nie ustala się zasad ochrony dziedzictwa kulturowego i zabytków oraz dóbr kultury współczesnej,

d) zasady obsługi komunikacyjnej:

- dostępność komunikacyjną do działek budowlanych zapewniają ulice przylegające do terenu oraz dojazdy,
- realizacja zjazdu z drogi publicznej na działkę budowlaną lub dojazd, na warunkach przepisów odrębnych,
- miejsca postojowe wyłącznie w obrębie działki budowlanej,

e) ustala się następujące wskaźniki wyposażenia w stanowiska do parkowania samochodów osobowych, minimum:

- jedno stanowisko na mieszkanie,
- dla obiektów usługowych, jedno stanowisko na każde rozpoczęte 100 m² powierzchni użytkowej,

f) obowiązuje wyznaczenie stanowisk przeznaczonych do parkowania pojazdów zaopatrzonych w kartę parkingową w ilości 1 stanowisko na każde rozpoczęte 600 m² powierzchni użytkowej obiektu usługowego lub lokalu użytkowego jeżeli łączna liczba stanowisk na działce budowlanej przekracza 6,

g) zasady obsługi systemami infrastruktury technicznej:

- zaopatrzenie w wodę z sieci wodociągowej,
- odprowadzenie ścieków do komunalnych urządzeń kanalizacyjnych,
- istniejący kanał deszczowy do zachowania,
- odprowadzenie wód opadowych lub roztopowych do sieci kanalizacji deszczowej, na nieutwardzony teren działki budowlanej, do dołów chłonnych lub do zbiorników retencyjnych, przy zachowaniu przepisów odrębnych,
- zaopatrzenie w energię elektryczną w oparciu o istniejące i projektowane (kablone) linie elektroenergetyczne średniego i niskiego napięcia oraz istniejące, położone poza terenem stacje transformatorowe ze średniego na niskie napięcie, także w przypadku zapotrzebowania - w oparciu o stację transformatorową wewnętrzną (kontenerową) sytuowaną na terenie,
- źródła ciepła w budynkach lokalne lub zdalaczynne, przy zachowaniu przepisów odrębnych,
- dopuszcza się realizację wolnostojących urządzeń fotowoltaicznych o mocy zainstalowanej nie większej niż 500 kW,
- usuwanie odpadów na zasadach określonych w obowiązujących przepisach w oparciu o niezbędne urządzenia służące gromadzeniu odpadów w celu ich przygotowania do transportu do miejsc odzysku lub przetwarzania,

h) sposoby i terminy tymczasowego zagospodarowania, urządzania i użytkowania terenu:

- nie ustala się sposobu i terminu tymczasowego zagospodarowania, urządzania i użytkowania terenów – ze względu na to, że nie przewiduje się możliwości zagospodarowania terenów i realizacji obiektów budowlanych o przeznaczeniu innym niż określone w planie,
- do czasu zabudowy i zagospodarowania działek budowlanych zgodnie z przeznaczeniem, dopuszcza się dotychczasowe użytkowanie terenów,

i) warunki zgodności podziału nieruchomości oraz połączenia i ponownego podziału nieruchomości przeznaczonej pod zabudowę z ustaleniami planu miejscowego w zakresie przeznaczenia terenu, jak i możliwości zagospodarowania wydzielonych działek gruntu:

- wydzielone fragmenty nieruchomości jako odrębne działki budowlane winny spełniać wymogi zagospodarowania odpowiednie dla kategorii przeznaczenia terenu,
- działki budowlane o wielkości minimum 1000 m² i szerokość frontu działki od strony drogi publicznej lub dojazdu minimum 10 m,

- nowe granice działki budowlanej winny zachować kąt 90° z tolerancją (+ -) 5° w stosunku do osi pasa drogowego przyległej ulicy lub dojazdu oraz być równoległe albo prostopadłe do istniejących granic działek ewidencyjnych,
- fragment działki przeznaczony w ramach działki budowlanej pod dojazd, winien posiadać szerokość minimum 5 m (ustalenie dotyczy odpowiednio wydzielanych dojazdów do nieruchomości pozostających po wydzieleniu działki lub działek budowlanych),
- działki gruntu, niespełniające powyższych warunków mogą być wydzielane wyłącznie jako części uzupełniające innych nieruchomości w celu powiększenia działki budowlanej,
- działki gruntu pod stację transformatorową wewnętrzną (kontenerową) o wymiarach minimum 5 m na 6 m z dostępem do drogi publicznej lub dojazdu,

j) przy przeprowadzeniu scaleń i podziałów nieruchomości obowiązują warunki określone w lit. „i”.

53. Ustala się przeznaczenie i szczególne warunki zagospodarowania oraz ograniczenia w użytkowaniu dla terenu o symbolu **2.3.54.U**:

1) przeznaczenie: **tereny zabudowy usługowej**;

2) zasady i warunki zagospodarowania terenu:

a) zasady zabudowy:

- dopuszcza się realizację obiektów handlowych o powierzchni sprzedaży do 2000 m² oraz stacji paliw,
- budynki usługowe o wysokości do 15 m,
- wysokość pozostałych budynków do 6 m,
- wysokość innych obiektów budowlanych niż budynki, licząc od powierzchni terenu do najwyższego punktu obiektu do 12 m,
- połacie dachowe o nachyleniu od 0,5% do 100%,
- wielkość powierzchni zabudowy w stosunku do powierzchni działki budowlanej do 70%,
- wskaźnik intensywności zabudowy na działce budowlanej od 0,2 do 2,

b) zasady ochrony środowiska, przyrody i krajobrazu:

- ustala się zasadę równoczesnej lub wyprzedzającej realizacji elementów infrastruktury technicznej zapewniającej ochronę wód przed zanieczyszczeniem w stosunku do realizacji obiektów i urządzeń dopuszczonych planem,
- w zakresie zaopatrzenia w energię ciepłą ustala się stosowanie czynników grzewczych zgodnie z przepisami odrębnymi,
- udział powierzchni terenu biologicznie czynnej, co najmniej 5% działki budowlanej,
- obowiązuje zakaz realizacji przedsięwzięć mogących zawsze znacząco oddziaływać na środowisko,
- teren należy do rodzaju terenu o dopuszczalnym poziomie hałasu w środowisku jak dla terenów przeznaczonych pod zabudowę mieszkaniowo-usługową,

c) nie ustala się zasad ochrony dziedzictwa kulturowego i zabytków oraz dóbr kultury współczesnej,

d) zasady obsługi komunikacyjnej:

- dostępność komunikacyjną do działek budowlanych zapewnia ulica przylegająca do terenu,
- realizacja zjazdu z drogi publicznej na działkę budowlaną na warunkach przepisów odrębnych,
- miejsca postojowe wyłącznie w obrębie działki budowlanej,

e) ustala się następujące wskaźniki wyposażenia w stanowiska do parkowania samochodów osobowych, minimum:

- jedno stanowisko na mieszkanie,

- dla obiektów usługowych, jedno stanowisko na każde rozpoczęte 200 m² powierzchni użytkowej,
- f) obowiązuje wyznaczenie stanowisk przeznaczonych na parkowanie pojazdów zaopatrzonych w kartę parkingową w ilości 1 stanowisko na każde rozpoczęte 600 m² powierzchni użytkowej obiektu usługowego lub lokalu użytkowego jeżeli łączna liczba stanowisk na działce budowlanej przekracza 6,
- g) zasady obsługi systemami infrastruktury technicznej:
- zaopatrzenie w wodę z sieci wodociągowej,
 - odprowadzenie ścieków do komunalnych urządzeń kanalizacyjnych,
 - odprowadzenie wód opadowych lub roztopowych do sieci kanalizacji deszczowej, na nieutwardzony teren działki budowlanej, do dołów chłonnych lub do zbiorników retencyjnych, przy zachowaniu przepisów odrębnych,
 - zaopatrzenie w energię elektryczną w oparciu o istniejące i projektowane (kablowe) linie elektroenergetyczne średniego i niskiego napięcia oraz istniejące, położone poza terenem stacje transformatorowe ze średniego na niskie napięcie, także w przypadku zapotrzebowania - w oparciu o stację transformatorową budynkową (kontenerową) sytuowaną na terenie,
 - źródła ciepła w budynkach – lokalne lub zdalaczynne przy zachowaniu przepisów odrębnych,
 - dopuszcza się realizację wolnostojących urządzeń fotowoltaicznych o mocy zainstalowanej nie większej niż 500 kW,
 - usuwanie odpadów na zasadach określonych w obowiązujących przepisach w oparciu o niezbędne urządzenia służące gromadzeniu odpadów w celu ich przygotowania do transportu do miejsc odzysku lub przetwarzania,
- h) sposoby i terminy tymczasowego zagospodarowania, urządzania i użytkowania terenu:
- nie ustala się sposobu i terminu tymczasowego zagospodarowania, urządzania i użytkowania terenów – ze względu na to, że nie przewiduje się możliwości zagospodarowania terenów i realizacji obiektów budowlanych o przeznaczeniu innym niż określone w planie,
 - do czasu zabudowy i zagospodarowania działek budowlanych zgodnie z przeznaczeniem, dopuszcza się dotychczasowe użytkowanie terenów,
- i) warunki zgodności podziału nieruchomości oraz połączenia i ponownego podziału nieruchomości przeznaczonej pod zabudowę z ustaleniami planu miejscowego w zakresie przeznaczenia terenu, jak i możliwości zagospodarowania wydzielonych działek gruntu:
- wydzielone fragmenty nieruchomości jako odrębne działki budowlane winny spełniać wymogi zagospodarowania odpowiednie dla kategorii przeznaczenia terenu,
 - działki budowlane o wielkości minimum 700 m² i szerokość frontu działki od strony drogi publicznej minimum 10 m,
 - nowe granice działki budowlanej winny zachować kąt 90° z tolerancją (+ -) 5° w stosunku do osi pasa drogowego przyległej ulicy lub dojazdu oraz być równoległe albo prostopadłe do istniejących granic działek ewidencyjnych,
 - działki gruntu, niespełniające powyższych warunków mogą być wydzielane wyłącznie jako części uzupełniające innych nieruchomości w celu powiększenia działki budowlanej,
 - działki gruntu pod stacją transformatorową budynkową (kontenerową) o wymiarach minimum 5 m na 6 m, z dostępem do drogi publicznej,
- j) przy przeprowadzeniu scaleń i podziałów nieruchomości obowiązują warunki określone w lit. „i”.

54. Ustala się przeznaczenie i szczególne warunki zagospodarowania oraz ograniczenia w użytkowaniu dla terenu o symbolu **2.3.55.RZ**:

- 1) przeznaczenie: **tereny rolnicze – trwałe użytki zielone**;
- 2) zasady i warunki zagospodarowania terenu:

- a) zakaz realizacji budynków,
- b) dopuszcza się realizację sieci infrastruktury podziemnej,
- c) fragment terenu (według rysunku planu) położony jest w obszarze występowania stanowiska archeologicznego, realizacja robót ziemnych, związanych z dokonywaniem zmian charakteru dotychczasowej działalności na stanowisku archeologicznym regulują przepisy odrębne,
- d) fragment terenu położony jest w strefie ochrony archeologicznej, w przypadku robót ziemnych, związanych z dokonywaniem zmian charakteru dotychczasowej działalności na terenie strefy, nakazuje się przeprowadzenie badań archeologicznych w formie nadzorów.
- e) ustala się granice pasa ochronnego (technologicznego) od napowietrznej linii elektroenergetycznej 15 kV o szerokości 7,5 m licząc od osi linii w obydwie strony, w którym obowiązuje zakaz tworzenia hałd i nasypów, obowiązuje wysokość drzew i krzewów do 3,5 m, a realizacja obiektów budowlanych wymaga zachowania warunków bezpieczeństwa i prawidłowej eksploatacji tej linii, określonych w przepisach odrębnych, odnoszących się do bezpieczeństwa i higieny pracy,
- f) w sytuacji likwidacji linii lub przebudowy linii na podziemną, warunek dotyczący pasa ochronnego od napowietrznej linii elektroenergetycznej 15 kV przestaje obowiązywać,
- g) nie ustala się sposobu i terminu tymczasowego zagospodarowania, urządzenia i użytkowania terenów – ze względu na to, że nie przewiduje się możliwości zagospodarowania terenów i realizacji obiektów budowlanych o przeznaczeniu innym niż określone w planie.

55. Ustala się przeznaczenie i szczególne warunki zagospodarowania oraz ograniczenia w użytkowaniu dla terenu o symbolu **2.3.56.Wr**:

- 1) przeznaczenie terenu: **tereny wód powierzchniowych w rzekach**;
- 2) zasady i warunki zagospodarowania terenu:
 - a) fragment koryta rzeki Rylki,
 - b) przy regulacji i przebudowie koryta obowiązuje wprowadzenie biologicznej obudowy brzegów,
 - c) istniejące mosty do zachowania.
 - d) fragment terenu położony w granicach strefy ścisłej ochrony konserwatorskiej, realizacja zagospodarowania podlega nadzorowi konserwatorskiemu na podstawie przepisów odrębnych, w przypadku robót ziemnych, związanych z dokonywaniem zmian charakteru dotychczasowej działalności na terenie strefy, nakazuje się przeprowadzenie badań archeologicznych w formie nadzoru.

56. Ustala się przeznaczenie i szczególne warunki zagospodarowania oraz ograniczenia w użytkowaniu dla terenu o symbolu **2.3.57.Mu**:

- 1) przeznaczenie: **tereny zabudowy mieszkaniowej z usługami**;
- 2) zasady i warunki zagospodarowania terenu:
 - a) zasady zabudowy:
 - budynki mieszkalne o wysokości do 15 m,
 - wysokość budynków usługowych do 10 m,
 - wysokość pozostałych budynków do 6 m,
 - wysokość innych obiektów budowlanych niż budynki, licząc od powierzchni terenu do najwyższego punktu obiektu do 15 m,
 - połacie dachowe o nachyleniu od 10% do 100%,
 - wielkość powierzchni zabudowy w stosunku do powierzchni działki budowlanej do 70%,
 - wskaźnik intensywności zabudowy na działce budowlanej od 0,1 do 2,
 - zakaz stosowania spadków lukarn począwszy od kalenicy dachu,

- zakaz realizacji loggii,
- w pasie terenu pomiędzy linią zabudowy a linią rozgraniczającą ulicy o symbolu 2.3.14.KD-L, obowiązuje zakaz tworzenia hałd i nasypów, obowiązuje wysokość drzew i krzewów do 3,5 m, a realizacja pozostałych obiektów budowlanych wymaga zachowania warunków bezpieczeństwa i prawidłowej eksploatacji tej linii, określonych w przepisach odrębnych, odnoszących się do bezpieczeństwa i higieny
- ustala się granice pasa ochronnego (technologicznego) od napowietrznej linii elektroenergetycznej 15 kV o szerokości 7,5 m licząc od osi linii w obydwie strony, w którym obowiązuje zakaz budowy budynków z pomieszczeniami przeznaczonymi na pobyt ludzi oraz tworzenia hałd i nasypów, obowiązuje wysokość drzew i krzewów do 3,5 m, a realizacja obiektów budowlanych wymaga zachowania warunków bezpieczeństwa i prawidłowej eksploatacji tej linii, określonych w przepisach odrębnych, odnoszących się do bezpieczeństwa i higieny pracy,
- w sytuacji likwidacji linii lub przebudowy linii na podziemną, warunek dotyczący pasa ochronnego od napowietrznej linii elektroenergetycznej 15 kV przestaje obowiązywać,

b) zasady ochrony środowiska, przyrody i krajobrazu:

- ustala się zasadę równoczesnej lub wyprzedzającej realizacji elementów infrastruktury technicznej zapewniającej ochronę wód przed zanieczyszczeniem w stosunku do realizacji obiektów i urządzeń dopuszczonych planem,
- w zakresie zaopatrzenia w energię ciepłą obowiązuje stosowanie czynników grzewczych zgodnie z przepisami odrębnymi,
- udział powierzchni biologicznie czynnej, co najmniej 15% działki budowlanej,
- obowiązuje zakaz realizacji przedsięwzięć mogących zawsze znacząco oddziaływać na środowisko,
- obowiązuje zakaz realizacji przedsięwzięć mogących potencjalnie znacząco oddziaływać na środowisko, z wyłączeniem budowy urządzeń infrastruktury technicznej,
- teren należy do rodzaju terenu o dopuszczalnym poziomie hałasu w środowisku jak dla terenów przeznaczonych pod zabudowę mieszkaniowo-usługową,

c) zasady ochrony dziedzictwa kulturowego i zabytków oraz dóbr kultury współczesnej:

- fragment terenu (według rysunku planu) położony jest w strefie ochrony archeologicznej, w przypadku robót ziemnych, związanych z dokonywaniem zmian charakteru dotychczasowej działalności na terenie strefy, nakazuje się przeprowadzenie badań archeologicznych w formie nadzorów,
- fragment terenu (według rysunku planu) położony jest w obszarze występowania stanowiska archeologicznego, realizacja robót ziemnych, związanych z dokonywaniem zmian charakteru dotychczasowej działalności na stanowisku archeologicznym regulują przepisy odrębne,

d) zasady obsługi komunikacyjnej:

- dostępność komunikacyjną do działek budowlanych zapewniają ulice przylegające do terenu oraz dojazdy,
- realizacja zjazdu z drogi publicznej na działkę budowlaną lub dojazd, na warunkach przepisów odrębnych,
- miejsca postojowe wyłącznie w obrębie działki budowlanej,

e) ustala się następujące wskaźniki wyposażenia w stanowiska do parkowania samochodów osobowych, minimum:

- jedno stanowisko na mieszkanie,
- dla obiektów usługowych, jedno stanowisko na każde rozpoczęte 200 m² powierzchni użytkowej,

- f) obowiązuje wyznaczenie stanowisk przeznaczonych do parkowania pojazdów zaopatrzonych w kartę parkingową w ilości 1 stanowisko na każde rozpoczęte 600 m² powierzchni użytkowej obiektu usługowego lub lokalu użytkowego jeżeli łączna liczba stanowisk na działce budowlanej przekracza 6,
- g) zasady obsługi systemami infrastruktury technicznej:
- zaopatrzenie w wodę z sieci wodociągowej,
 - odprowadzenie ścieków do komunalnych urządzeń kanalizacyjnych,
 - odprowadzenie wód opadowych lub roztopowych do sieci kanalizacji deszczowej, na nieutwardzony teren działki budowlanej, do dołów chłonnych lub do zbiorników retencyjnych, przy zachowaniu przepisów odrębnych,
 - zaopatrzenie w energię elektryczną w oparciu o istniejące i projektowane (kablone) linie elektroenergetyczne średniego i niskiego napięcia oraz istniejące, położone na terenie lub poza terenem stacje transformatorowe ze średniego na niskie napięcie, także w przypadku zapotrzebowania - w oparciu o kolejną stację transformatorową wewnętrzną (kontenerową) sytuowaną na terenie,
 - źródła ciepła w budynkach – lokalne lub zdalaczynne, przy zachowaniu przepisów odrębnych,
 - usuwanie odpadów na zasadach określonych w obowiązujących przepisach w oparciu o niezbędne urządzenia służące gromadzeniu odpadów w celu ich przygotowania do transportu do miejsc odzysku lub przetwarzania,
- h) sposoby i terminy tymczasowego zagospodarowania, urządzania i użytkowania terenu:
- nie ustala się sposobu i terminu tymczasowego zagospodarowania, urządzania i użytkowania terenów – ze względu na to, że nie przewiduje się możliwości zagospodarowania terenów i realizacji obiektów budowlanych o przeznaczeniu innym niż określone w planie,
 - do czasu zabudowy i zagospodarowania działek budowlanych zgodnie z przeznaczeniem, dopuszcza się dotychczasowe użytkowanie terenów,
- i) warunki zgodności podziału nieruchomości oraz połączenia i ponownego podziału nieruchomości przeznaczonej pod zabudowę z ustaleniami planu miejscowego w zakresie przeznaczenia terenu, jak i możliwości zagospodarowania wydzielonych działek gruntu:
- wydzielone fragmenty nieruchomości jako odrębne działki budowlane winny spełniać wymogi zagospodarowania odpowiednie dla kategorii przeznaczenia terenu,
 - działki budowlane o wielkości minimum 700 m²,
 - szerokość frontu działki od strony drogi publicznej minimum 15 m,
 - szerokość frontu działki od strony dojazdu minimum 5 m,
 - nowe granice nieruchomości winny zachować kąt 90° z tolerancją (+ -) 5° w stosunku do osi pasa drogowego przyległej ulicy (dojazdu) lub być równoległe albo prostopadłe do istniejących granic działek ewidencyjnych,
 - działki gruntu, niespełniające powyższych warunków mogą być wydzielane wyłącznie jako części uzupełniające innych nieruchomości w celu powiększenia działki budowlanej,
 - fragment działki przeznaczony w ramach działki budowlanej pod dojazd, winien posiadać szerokość minimum 5 m (ustalenie dotyczy odpowiednio wydzielanych dojazdów do nieruchomości pozostających po wydzieleniu działki lub działek budowlanych),
 - działki gruntu pod stację transformatorową wewnętrzną (kontenerową) o wymiarach minimum 5 m na 6 m z dostępem do drogi publicznej lub dojazdu,
- j) przy przeprowadzeniu scaleń i podziałów nieruchomości obowiązują warunki określone w lit. „i”.

57. Ustala się przeznaczenie i szczególne warunki zagospodarowania oraz ograniczenia w użytkowaniu dla terenu o symbolu **2.3.58.KSp**:

- 1) przeznaczenie: **tereny komunikacji – parkingi**;

2) zasady i warunki zagospodarowania terenu:

- a) zakaz realizacji budynków,
- b) zasady ochrony środowiska, przyrody i krajobrazu kulturowego:
 - udział powierzchni terenu biologicznie czynnej, minimum 5% działki budowlanej,
 - teren nie podlega ochronie przed hałasem w myśl przepisów szczególnych,
- c) nie ustala się zasad ochrony dziedzictwa kulturowego i zabytków oraz dóbr kultury współczesnej,
- d) zasady obsługi komunikacyjnej:
 - dostępność komunikacyjną do działki budowlanej zapewnia ulica przylegająca do terenu,
 - realizacja zjazdu z drogi publicznej na działkę budowlaną na warunkach przepisów odrębnych,
- e) nie ustala się sposobu i terminu tymczasowego zagospodarowania, urządzania i użytkowania terenów – ze względu na to, że nie przewiduje się możliwości zagospodarowania terenów i realizacji obiektów budowlanych o przeznaczeniu innym niż określone w planie,
- f) teren stanowi jedną działkę budowlaną.

58. Ustala się przeznaczenie i szczególne warunki zagospodarowania oraz ograniczenia w użytkowaniu dla terenu o symbolu **2.3.59.Mu**:

1) przeznaczenie: **tereny zabudowy mieszkaniowej z usługami;**

2) zasady i warunki zagospodarowania terenu:

a) zasady zabudowy:

- budynki mieszkalne o wysokości do 15 m,
- wysokość budynków usługowych do 10 m,
- wysokość pozostałych budynków do 6 m,
- wysokość innych obiektów budowlanych niż budynki, licząc od powierzchni terenu do najwyższego punktu obiektu do 15 m,
- połacie dachowe o nachyleniu od 10 % do 100 %,
- wielkość powierzchni zabudowy w stosunku do powierzchni działki budowlanej do 70%,
- wskaźnik intensywności zabudowy na działce budowlanej od 0,1 do 2,
- zakaz stosowania spadków lukarn począwszy od kalenicy dachu,
- zakaz realizacji loggii,

b) zasady ochrony środowiska, przyrody i krajobrazu:

- ustala się zasadę równoczesnej lub wyprzedzającej realizacji elementów infrastruktury technicznej zapewniającej ochronę wód przed zanieczyszczeniem w stosunku do realizacji obiektów i urządzeń dopuszczonych planem,
- w zakresie zaopatrzenia w energię ciepłą obowiązuje stosowanie czynników grzewczych zgodnie z przepisami odrębnymi,
- udział powierzchni biologicznie czynnej, co najmniej 15% działki budowlanej,
- obowiązuje zakaz realizacji przedsięwzięć mogących zawsze znacząco oddziaływać na środowisko,
- obowiązuje zakaz realizacji przedsięwzięć mogących potencjalnie znacząco oddziaływać na środowisko, z wyłączeniem budowy urządzeń infrastruktury technicznej,
- teren należy do rodzaju terenu o dopuszczalnym poziomie hałasu w środowisku jak dla terenów przeznaczonych pod zabudowę mieszkaniowo-usługową,

c) nie ustala się zasad ochrony dziedzictwa kulturowego i zabytków oraz dóbr kultury współczesnej,

d) zasady obsługi komunikacyjnej:

- dostępność komunikacyjną do działek budowlanych zapewniają ulice przylegające do terenu oraz dojazdy,
- realizacja zjazdu z drogi publicznej na działkę budowlaną lub dojazd, na warunkach przepisów odrębnych,
- miejsca postojowe wyłącznie w obrębie działki budowlanej,

e) ustala się następujące wskaźniki wyposażenia w stanowiska do parkowania samochodów osobowych, minimum:

- jedno stanowisko na mieszkanie,
- dla obiektów usługowych, jedno stanowisko na każde rozpoczęte 200 m² powierzchni użytkowej,

f) obowiązuje wyznaczenie stanowisk przeznaczonych do parkowania pojazdów zaopatrzonych w kartę parkingową w ilości 1 stanowisko na każde rozpoczęte 600 m² powierzchni użytkowej obiektu usługowego lub lokalu użytkowego jeżeli łączna liczba stanowisk na działce budowlanej przekracza 6,

g) zasady obsługi systemami infrastruktury technicznej:

- zaopatrzenie w wodę z sieci wodociągowej,
- odprowadzenie ścieków do komunalnych urządzeń kanalizacyjnych,
- odprowadzenie wód opadowych lub roztopowych do sieci kanalizacji deszczowej, na nieutwardzony teren działki budowlanej, do dołów chłonnych lub do zbiorników retencyjnych, przy zachowaniu przepisów odrębnych,
- doprowadzenie energii elektrycznej z istniejących (lub projektowanych) linii niskiego napięcia,
- źródła ciepła w budynkach – lokalne lub zdalaczynne, przy zachowaniu przepisów odrębnych,
- usuwanie odpadów na zasadach określonych w obowiązujących przepisach w oparciu o niezbędne urządzenia służące gromadzeniu odpadów w celu ich przygotowania do transportu do miejsc odzysku lub przetwarzania,

h) sposoby i terminy tymczasowego zagospodarowania, urządzania i użytkowania terenu:

- nie ustala się sposobu i terminu tymczasowego zagospodarowania, urządzania i użytkowania terenów – ze względu na to, że nie przewiduje się możliwości zagospodarowania terenów i realizacji obiektów budowlanych o przeznaczeniu innym niż określone w planie,
- do czasu zabudowy i zagospodarowania działek budowlanych zgodnie z przeznaczeniem, dopuszcza się dotychczasowe użytkowanie terenów,

i) warunki zgodności podziału nieruchomości oraz połączenia i ponownego podziału nieruchomości przeznaczonej pod zabudowę z ustaleniami planu miejscowego w zakresie przeznaczenia terenu, jak i możliwości zagospodarowania wydzielonych działek gruntu:

- wydzielone fragmenty nieruchomości jako odrębne działki budowlane winny spełniać wymogi zagospodarowania odpowiednie dla kategorii przeznaczenia terenu,
- działki budowlane o wielkości minimum 700 m²,
- szerokość frontu działki od strony drogi publicznej minimum 15 m,
- szerokość frontu działki od strony dojazdu minimum 5 m,
- nowe granice nieruchomości winny zachować kąt 90° z tolerancją (+ -) 5° w stosunku do osi pasa drogowego przyległej ulicy (dojazdu) lub być równoległe albo prostopadłe do istniejących granic działek ewidencyjnych,
- działki gruntu, niespełniające powyższych warunków mogą być wydzielane wyłącznie jako części uzupełniające innych nieruchomości w celu powiększenia działki budowlanej,

- fragment działki przeznaczony w ramach działki budowlanej pod dojazd, winien posiadać szerokość minimum 5 m (ustalenie dotyczy odpowiednio wydzielanych dojazdów do nieruchomości pozostających po wydzieleniu działki lub działek budowlanych),

j) przy przeprowadzeniu scaleń i podziałów nieruchomości obowiązują warunki określone w lit. „i”.

Rozdział 3. Ustalenia końcowe

§ 9. Nie sformułowano rozstrzygnięcia o sposobie realizacji inwestycji z zakresu infrastruktury technicznej, które należą do zadań własnych gminy oraz zasadach ich finansowania – z tytułu sporządzenia nowego jednolitego planu miejscowego nastąpi zmniejszenie zadań z zakresu infrastruktury technicznej, które należą do zadań własnych gminy.

§ 10. Dane przestrzenne miejscowego planu zagospodarowania przestrzennego miasta Rawa Mazowiecka, obręb ewidencyjny Nr 2 stanowią załącznik Nr 5 do uchwały.

§ 11. Tracą moc obowiązującą uchwały w zakresie terenów położonych w obrębie ewidencyjnym Nr 2 miasta Rawa Mazowiecka:

- 1) Nr XXI/159/2000 Rady Miejskiej w Rawie Mazowieckiej z dnia 30 marca 2000 r. w sprawie miejscowego planu zagospodarowania przestrzennego miasta Rawy Mazowieckiej (Dz. Urz. Woj. Łódzkiego z 2000 r. Nr 64, poz. 354);
- 2) Nr XLII/382/2002 Rady Miasta Rawa Mazowiecka z dnia 19 lutego 2002 r. w sprawie zmiany miejscowego planu zagospodarowania przestrzennego miasta Rawy Mazowieckiej (Dz. Urz. Woj. Łódzkiego z 2002 r. Nr 81 poz. 1529);
- 3) Nr VIII/65/03 Rady Miasta Rawa Mazowiecka z dnia 30 czerwca 2003 r. w sprawie zmiany miejscowego planu zagospodarowania przestrzennego miasta Rawy Mazowieckiej (Dz. Urz. Woj. Łódzkiego z 2003 r. Nr 225 poz. 2133);
- 4) Nr XXV/224/05 Rady Miasta Rawa Mazowiecka z dnia 8 lutego 2005 r. w sprawie zmiany miejscowego planu zagospodarowania przestrzennego miasta Rawy Mazowieckiej (Dz. Urz. Woj. Łódzkiego z 2005 r. Nr 129 poz. 1328);
- 5) Nr XXX/268/05 Rady Miasta Rawa Mazowiecka z dnia 28 czerwca 2005 r. w sprawie zmiany miejscowego planu zagospodarowania przestrzennego miasta Rawy Mazowieckiej (Dz. Urz. Woj. Łódzkiego z 2005 r. Nr 282 poz. 2710);
- 6) Nr XLIII/411/06 Rady Miasta Rawa Mazowiecka z dnia 26 października 2006 r. w sprawie zmiany miejscowego planu zagospodarowania przestrzennego miasta Rawy Mazowieckiej (Dz. Urz. Woj. Łódzkiego z 2007 r. Nr 8 poz. 71);
- 7) Nr XLIII/412/06 Rady Miasta Rawa Mazowiecka z dnia 26 października 2006 r. w sprawie zmiany miejscowego planu zagospodarowania przestrzennego miasta Rawy Mazowieckiej obszar położony przy ul. Białej i Mszczonowskiej (Dz. Urz. Woj. Łódzkiego z 2007 r. Nr 34 poz. 312);
- 8) Nr XIII/111/07 Rady Miasta Rawa Mazowiecka z dnia 27 listopada 2007 r. w sprawie zmiany miejscowego planu zagospodarowania przestrzennego miasta Rawy Mazowieckiej, fragmenty położone przy ulicach: Mszczonowskiej, Jerozolimskiej i Wodnej, Jana Sobieskiego, Kazimierza Wielkiego, Jerozolimskiej i Słonecznej, Zamkowa Wola, Konstytucji 3-Maja i Krakowskiej, Warszawskiej i Targowej, Kardynała Wyszyńskiego i Adama Mickiewicza, Kolejowej i Łowickiej, Jana Chryzostoma Paska, Dolnej i Juliana Tuwima, Księżę Domki oraz Juliusza Słowackiego i Katowickiej (Dz. Urz. Woj. Łódzkiego z 2008 r. Nr 15 poz. 190);
- 9) Nr XXVI/215/08 Rady Miasta Rawa Mazowiecka z dnia 29 października 2008 r. w sprawie zmiany miejscowego planu zagospodarowania przestrzennego miasta Rawy Mazowieckiej, obszary położone w rejonie ulic: Bolesława Chrobrego, Wodnej, Reymonta i Południowej, Placu Piłsudskiego, Warszawskiej i Zatylniej oraz Katowickiej (Dz. Urz. Woj. Łódzkiego z 2008 r. Nr 365 poz. 3225);
- 10) Nr XXVI/216/08 Rady Miasta Rawa Mazowiecka z dnia 29 października 2008 r. w sprawie zmiany miejscowego planu zagospodarowania przestrzennego miasta Rawy Mazowieckiej, obszar położony

w rejonie ulicy Kazimierza Wielkiego (za kolejką wąskotorową) (Dz. Urz. Woj. Łódzkiego z 2008 r. Nr 365 poz. 3226);

- 11) Nr XLI/318/09 Rady Miasta Rawa Mazowiecka z dnia 25 listopada 2009 r. w sprawie zmiany miejscowego planu zagospodarowania przestrzennego miasta Rawy Mazowieckiej, obszary położone w rejonie ulic: Mszczonowskiej, Zamkowa Wola i Targowej, Jerolimskiej, Browarnej, Księdza Skorupki, Parkowej i Armii Krajowej, Południowej, Przemysłowej, Piwnej, Jana Chryzostoma Paska, Opoczyńskiej, Katowickiej, Księżę Domki (Dz. Urz. Woj. Łódzkiego z 2009 r. Nr 32 poz. 239);
- 12) Nr LIII/383/10 Rady Miasta Rawa Mazowiecka z dnia 27 października 2010 r. w sprawie zmiany miejscowego planu zagospodarowania przestrzennego miasta Rawy Mazowieckiej, obszar położony przy ul. Jerolimskiej i Łąkowej (Dz. Urz. Woj. Łódzkiego z 2010 r. Nr 357 poz. 3221);
- 13) Nr LIII/384/2010 Rady Miasta Rawa Mazowiecka z dnia 27 października 2010 r. w sprawie zmiany miejscowego planu zagospodarowania przestrzennego miasta Rawy Mazowieckiej, obszary położone w rejonie ulic: Skierniewickiej, Laskowej, Pszenicznej, Jeżowskiej i Ogrodowej, Jeżowskiej, Kazimierza Wielkiego i Mszczonowskiej, Jerolimskiej i Zamkowa Wola, Białej, Aleksandrówka, Kolejowej i Łowickiej, Krakowskiej i Południowej, Słowackiego i Fawornej, Solidarności, Tomaszowskiej, Osada Dolna i Krakowskiej, Krakowskiej, Fawornej, Księżę Domki, Katowickiej i Tatar (Dz. Urz. Woj. Łódzkiego z 2010 r. Nr 357 poz. 3222);
- 14) Nr XIV/101/11 Rady Miasta Rawa Mazowiecka z dnia 28 grudnia 2011 r. w sprawie zmiany miejscowego planu zagospodarowania przestrzennego miasta Rawy Mazowieckiej, obszary położone w rejonie ulic: Jerolimskiej i Białej, Zamkowej i Krzywe Koło, Polnej (Dz. Urz. Woj. Łódzkiego z 2012 r. poz. 567);
- 15) Nr XIV/97/11 Rady Miasta Rawa Mazowiecka z dnia 28 grudnia 2011 r. w sprawie zmiany miejscowego planu zagospodarowania przestrzennego miasta Rawy Mazowieckiej, obszary położone w rejonie ulic: Kolejowej i Murarskiej, Jeżowskiej, Kazimierza Wielkiego i St. Batorego, Zamkowa Wola, Browarnej, Przemysłowej i Krakowskiej, Warszawskiej i Ziemowita, Al. Konstytucji 3 Maja i Polnej, Przemysłowej, Al. Konstytucji 3 Maja i Południowej, Zwolińskiego i Solidarności, Tomaszowskiej i Słodowej, Osada Dolna, Katowickiej i Dolnej, Tomaszowskiej, Katowickiej i Wyzwolenia, Katowickiej i H. Sienkiewicza, Katowickiej (przy granicy wsi Chrusty), Księżę Domki (przy zbiorniku Dolna), Księżę Domki (przy granicy z wsią Boguszyce) (Dz. Urz. Woj. Łódzkiego z 2012 r. poz. 580);
- 16) Nr XXIII/174/12 Rady Miasta Rawa Mazowiecka z dnia 19 grudnia 2012 r. w sprawie zmiany miejscowego planu zagospodarowania przestrzennego miasta Rawy Mazowieckiej, obszary położone w rejonie ulic: Kazimierza Wielkiego i Sobieskiego, Białej, Łowickiej, Kościuszki i Słowackiego, Krakowskiej i Gąsiorowskiego, Solidarności, Słowackiego, Krakowskiej i Południowej, Fawornej i Słowackiego, Orzeszkowej i Sienkiewicza, Katowickiej i Tatar, Księżę Domki (Dz. Urz. Woj. Łódzkiego z 2013 r. poz. 549);
- 17) Nr XXIII/175/12 Rady Miasta Rawa Mazowiecka z dnia 19 grudnia 2012 r. w sprawie zmiany miejscowego planu zagospodarowania przestrzennego miasta Rawy Mazowieckiej, obszar położony w rejonie ulicy Białej i Mszczonowskiej (Dz. Urz. Woj. Łódzkiego z 2013 r. poz. 563);
- 18) Nr XIII/93/16 Rady Miasta Rawa Mazowiecka z dnia 28 stycznia 2016 r. w sprawie zmiany miejscowego planu zagospodarowania przestrzennego miasta Rawy Mazowieckiej, obszary położone w rejonie ulic: Żytniej i Skierniewickiej, Kolejowej, Mszczonowskiej i Kazimierza Wielkiego, Cmentarnej i Słowackiego, Mickiewicza i Krakowskiej, Południowej i Reymonta, Tomaszowskiej i Słowackiego, Przemysłowej i Zwolińskiego, Targowej, Targowej i Reymonta, Słowackiego, Krakowskiej, Osada Dolna, 1 Maja (Dz. Urz. Woj. Łódzkiego z 2016 r. poz. 1237);
- 19) Nr XIX/137/16 Rady Miasta Rawa Mazowiecka z dnia 31 sierpnia 2016 r. w sprawie zmiany miejscowego planu zagospodarowania przestrzennego miasta Rawy Mazowieckiej, obszary położone w rejonie ul. Mszczonowskiej i Katowickiej (Dz. Urz. Woj. Łódzkiego z 2016 r. poz. 4079);
- 20) Nr XXI/157/16 Rady Miasta Rawa Mazowiecka z dnia 27 października 2016 r. w sprawie zmiany miejscowego planu zagospodarowania przestrzennego miasta Rawy Mazowieckiej (Dz. Urz. Woj. Łódzkiego z 2016 r. poz. 4802);

- 21) Nr XXIV/185/17 Rady Miasta Rawa Mazowiecka z dnia 17 stycznia 2017 r. w sprawie zmiany miejscowego planu zagospodarowania przestrzennego miasta Rawy Mazowieckiej, obszar położony przy ul. Mszczonowskiej (Dz. Urz. Woj. Łódzkiego z 2017 r. poz. 678);
- 22) Nr XXXIV/240/17 Rady Miasta Rawa Mazowiecka z dnia 1 września 2017 r. w sprawie zmiany miejscowego planu zagospodarowania przestrzennego miasta Rawy Mazowieckiej, obszary położone w rejonie ulic: Kazimierza Wielkiego, Mszczonowskiej i Białej (Dz. Urz. Woj. Łódzkiego z 2017 r. poz. 4067).

§ 12. 1. Uchwała podlega ogłoszeniu w Dzienniku Urzędowym Województwa Łódzkiego.

2. Uchwała wchodzi w życie po upływie 14 dni od dnia ogłoszenia w Dzienniku Urzędowym Województwa Łódzkiego.

Przewodnicząca Rady Miasta
Rawa Mazowiecka

Grażyna Dębska

Załącznik Nr 1 do uchwały Nr LIV/453/23

Rady Miasta Rawa Mazowiecka

z dnia 14 września 2023 r.

**Rozstrzygnięcie o sposobie rozpatrzenia
nieuwzględnionych uwag do projektu miejscowego planu zagospodarowania przestrzennego**

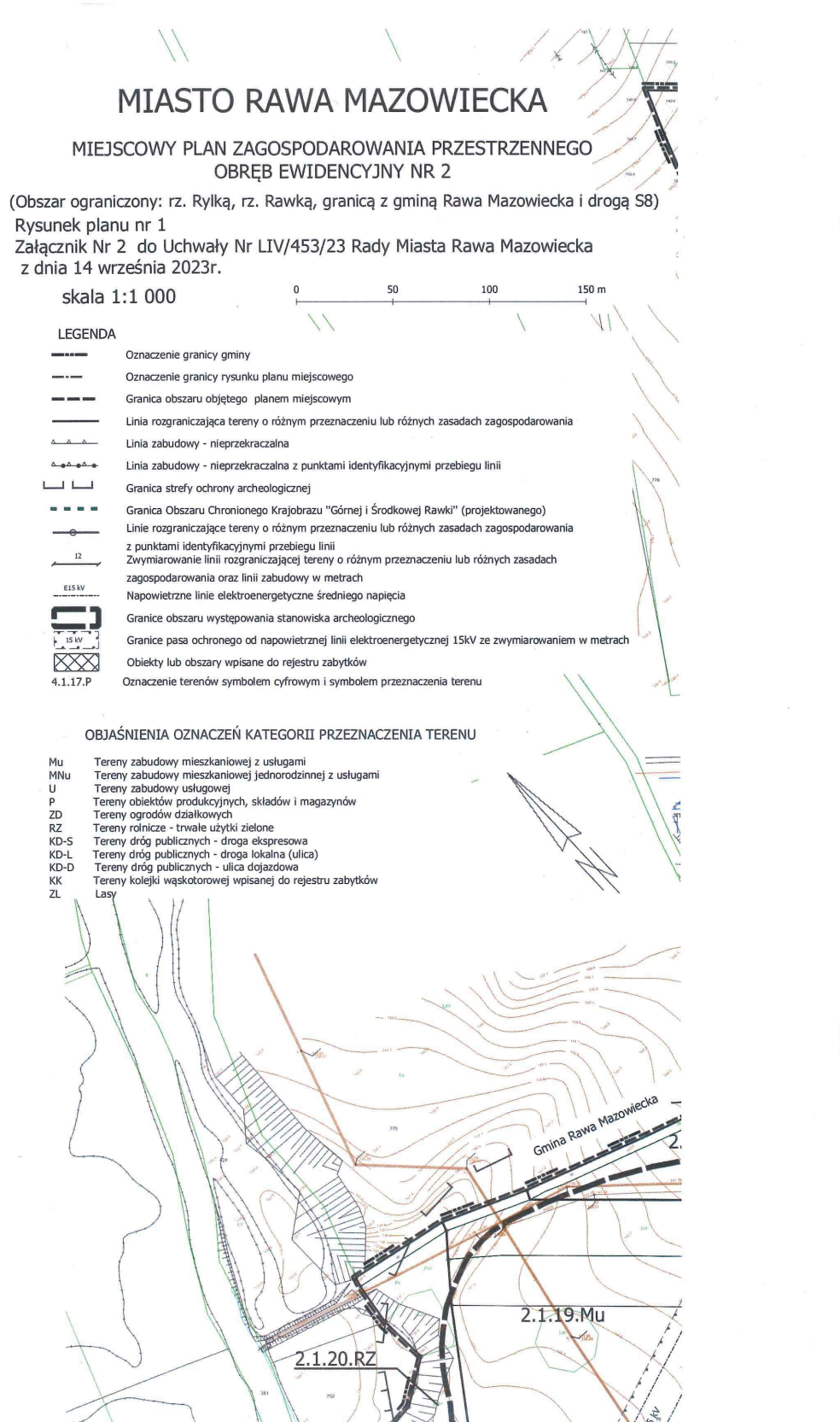
Wykaz dotyczy miejscowego planu zagospodarowania przestrzennego miasta Rawa Mazowiecka, obręb
ewidencyjny nr 2

Nr pisma	Data wpływu pisma z uwagami	Osoba wnosząca uwagi i adres zgłaszającego uwagi	Treść uwagi	Oznaczenie nieruchomości, której dotyczy uwaga (nr działki ewidencyjnej)	Ustalenia projektu planu dla nieruchomości, której dotyczy uwaga	Rozstrzygnięcie uwagi
1.	28.03.2023 r.	[...]*	Przeznaczyć pozostałą część działki ewidencyjnej nr 269/4, fragment położony w terenie o symbolu 2.3.42.P pod zabudowę jednorodzinną oraz ewentualnie zmniejszyć tereny produkcyjne na rzecz terenów zabudowy mieszkaniowej z dopuszczeniem usług.	269/4 (fragment), obręb 2	2.3.42.P	Uwaga odrzucona
2.	11.04.2023 r.	[...]*	Dotyczy zachowania kształtu i formy zielonej skarpy na terenie oznaczonym symbolem 2.2.8.KD-D przy ul. Jana Sobieskiego.	Nie określono.	2.2.8.KD-D	Uwaga odrzucona
3.	20.04.2023 r.	[...]*	Zlikwidować drogę o symbolu 2.3.18.KD-D w obrębie działki ewidencyjnej Nr 237, przeznaczyć działkę ewidencyjną Nr 237 pod zabudowę o symbolu MWu.	237, obręb 2	2.3.18.KD-D 2.3.52.U 2.3.50.MNu	Uwaga odrzucona
4.	26.04.2023 r.	[...]*	Wnioskujemy, żeby zapisy te dotyczyły nie tylko sieci (służących do zaopatrzenia i obsługi terenów, ludności, dzielnic) ale również,	Nie określono.	2.1.12.P	Uwaga odrzucona

			niekwalifikującej się jako sieci, infrastruktury (mediów, instalacji, urządzeń) na potrzeby inwestycji, przedsięwzięcia, a także przyłączy.			
			Uwzględnienie możliwości prowadzenia sieci mediów, ale również, niekwalifikującej się jako sieci, infrastruktury (mediów, instalacji, urządzeń), a także przyłączy przez tereny 2.1.19.Mu, 2.1.20.RZ, 2.1.23.ZL, 2.1.5.KD-D.			Uwaga odrzucona

*wyłączenie jawności w zakresie danych osobowych

Załącznik Nr 2 do uchwały Nr LIV/453/23
 Rady Miasta Rawa Mazowiecka
 z dnia 14 września 2023 r.



MIASTO RAWA MAZOWIECKA

MIJSCOWY PLAN ZAGOSPODAROWANIA PRZESTRZENNEGO OBRĘB EWIDENCYJNY NR 2

(Obszar ograniczony: rz. Rylką, rz. Rawką, granicą z gminą Rawa Mazowiecka i drogą S8)
Rysunek planu nr 1
Załącznik Nr 2 do Uchwały Nr LIV/453/23 Rady Miasta Rawa Mazowiecka
z dnia 14 września 2023r.

skala 1:1 000

0 50 100 150 m

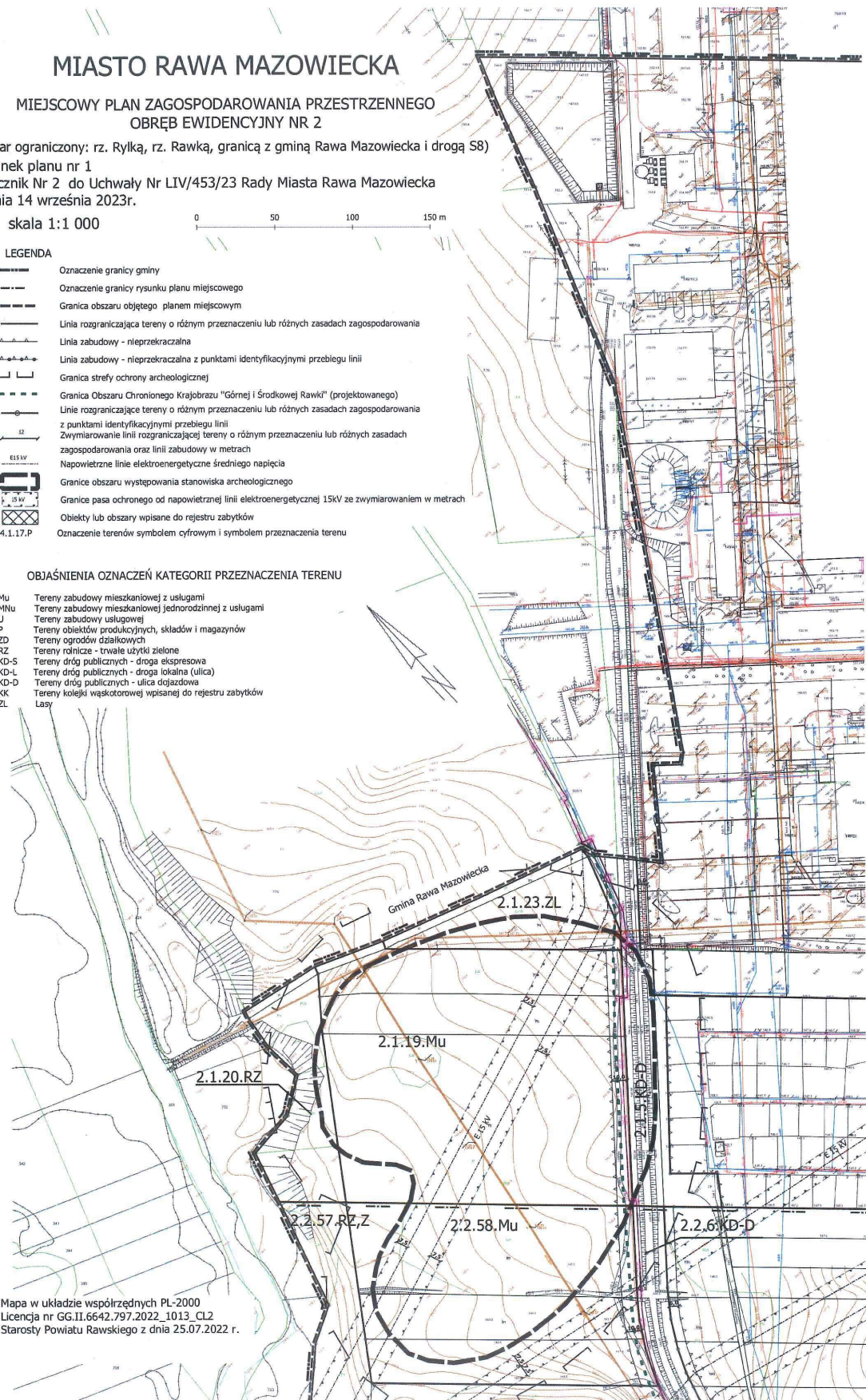
LEGENDA

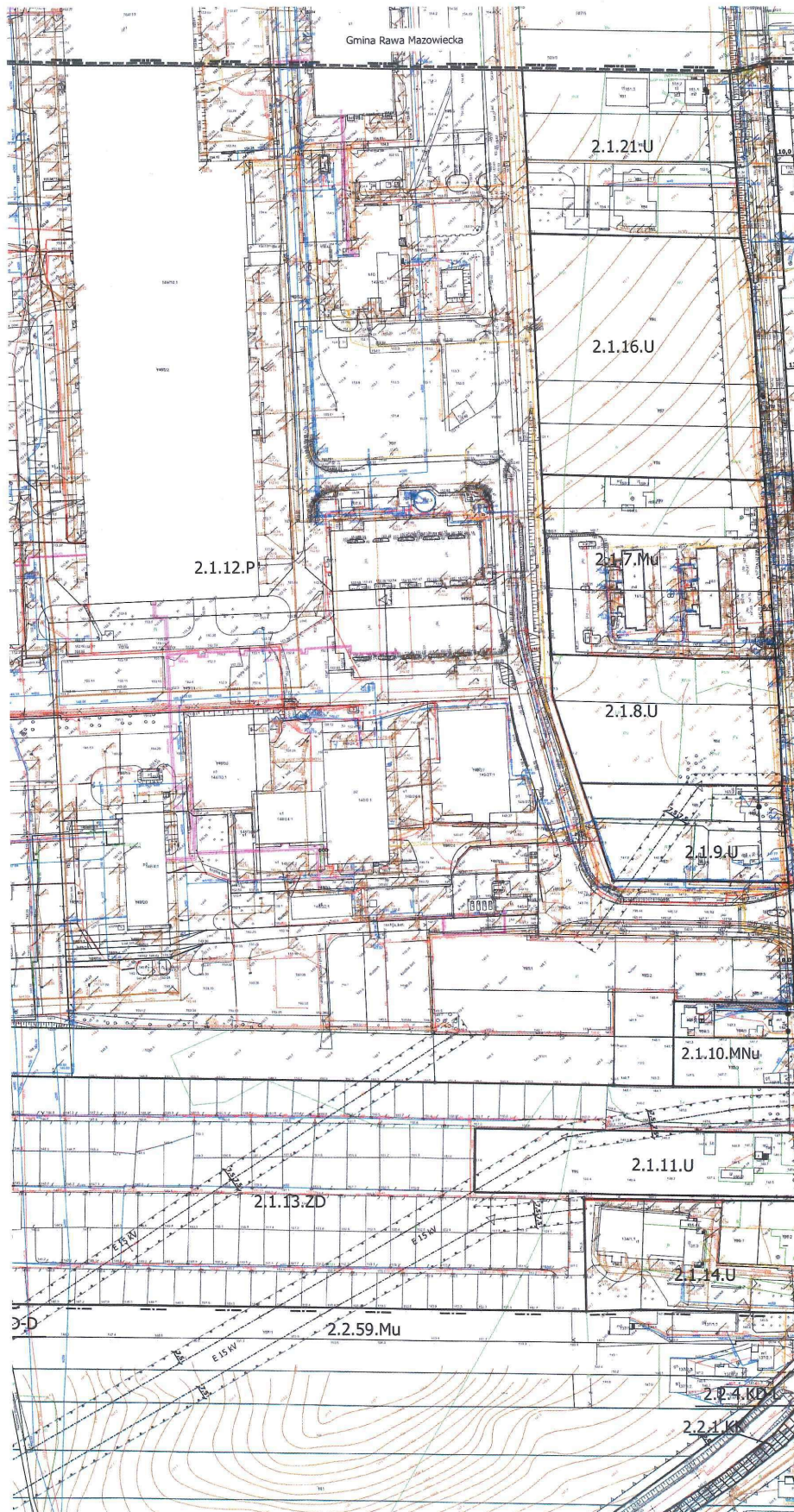
	Oznaczenie granicy gminy
	Oznaczenie granicy rysunku planu miejscowego
	Granica obszaru objętego planem miejscowym
	Linia rozgraniczająca tereny o różnym przeznaczeniu lub różnych zasadach zagospodarowania
	Linia zabudowy - nieprzekraczalna
	Linia zabudowy - nieprzekraczalna z punktami identyfikacyjnymi przebiegu linii
	Granica strefy ochrony archeologicznej
	Granica Obszaru Chronionego Krajobrazu "Górnej i Środkowej Rawki" (projektowanego)
	Linie rozgraniczające tereny o różnym przeznaczeniu lub różnych zasadach zagospodarowania z punktami identyfikacyjnymi przebiegu linii
	Zwymiarowanie linii rozgraniczającej tereny o różnym przeznaczeniu lub różnych zasadach zagospodarowania oraz linii zabudowy w metrach
	Napowietrzne linie elektroenergetyczne średniego napięcia
	Granice obszaru występowania stanowiska archeologicznego
	Granice pasa ochronnego od napowietrznej linii elektroenergetycznej 15kV ze zwymiarowaniem w metrach
	Obiekty lub obszary wpisane do rejestru zabytków
	Oznaczenie terenów symbolem cyfrowym i symbolem przeznaczenia terenu

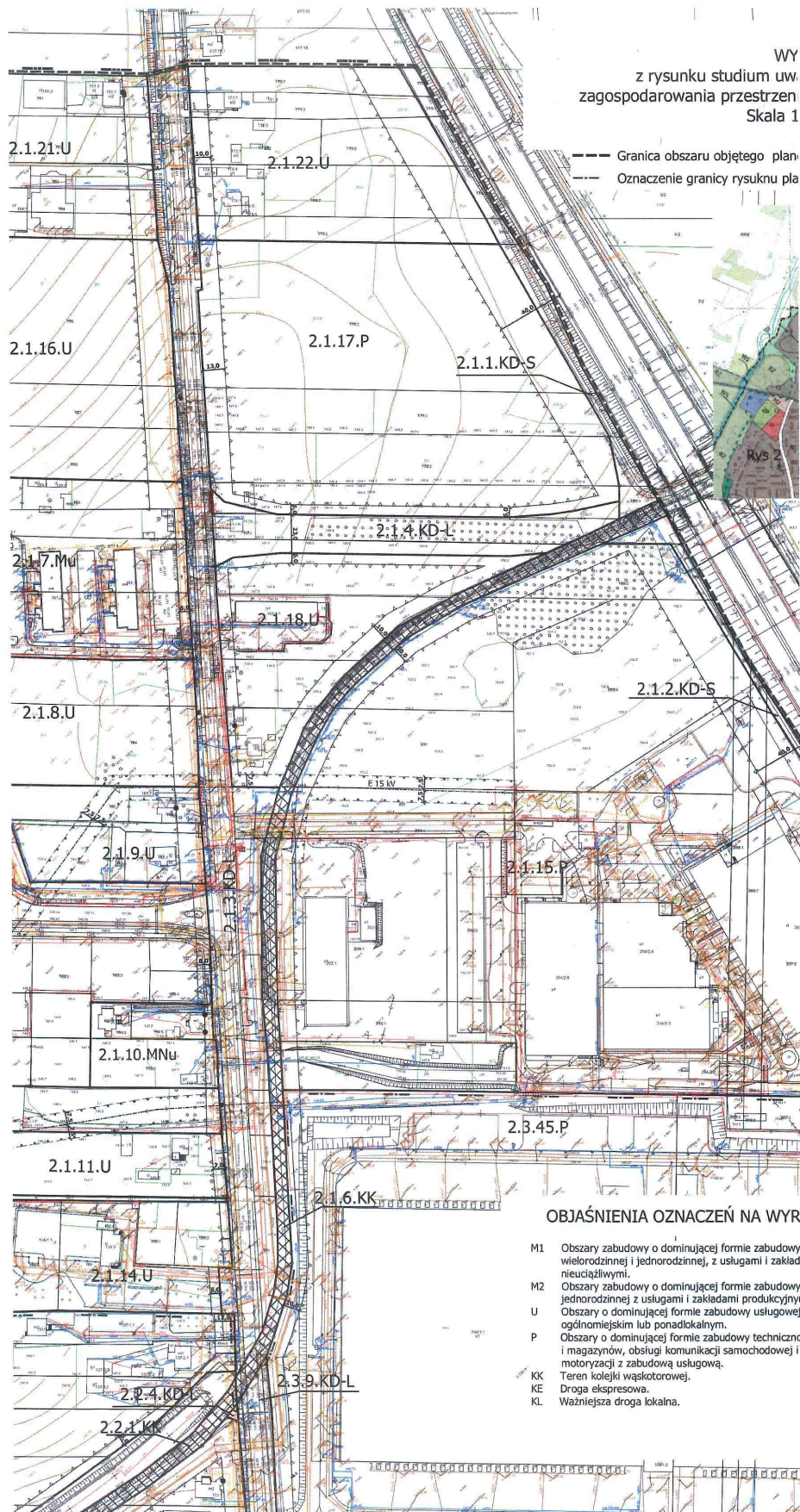
OBJAŚNIENIA OZNACZEŃ KATEGORII PRZEZNACZENIA TERENU

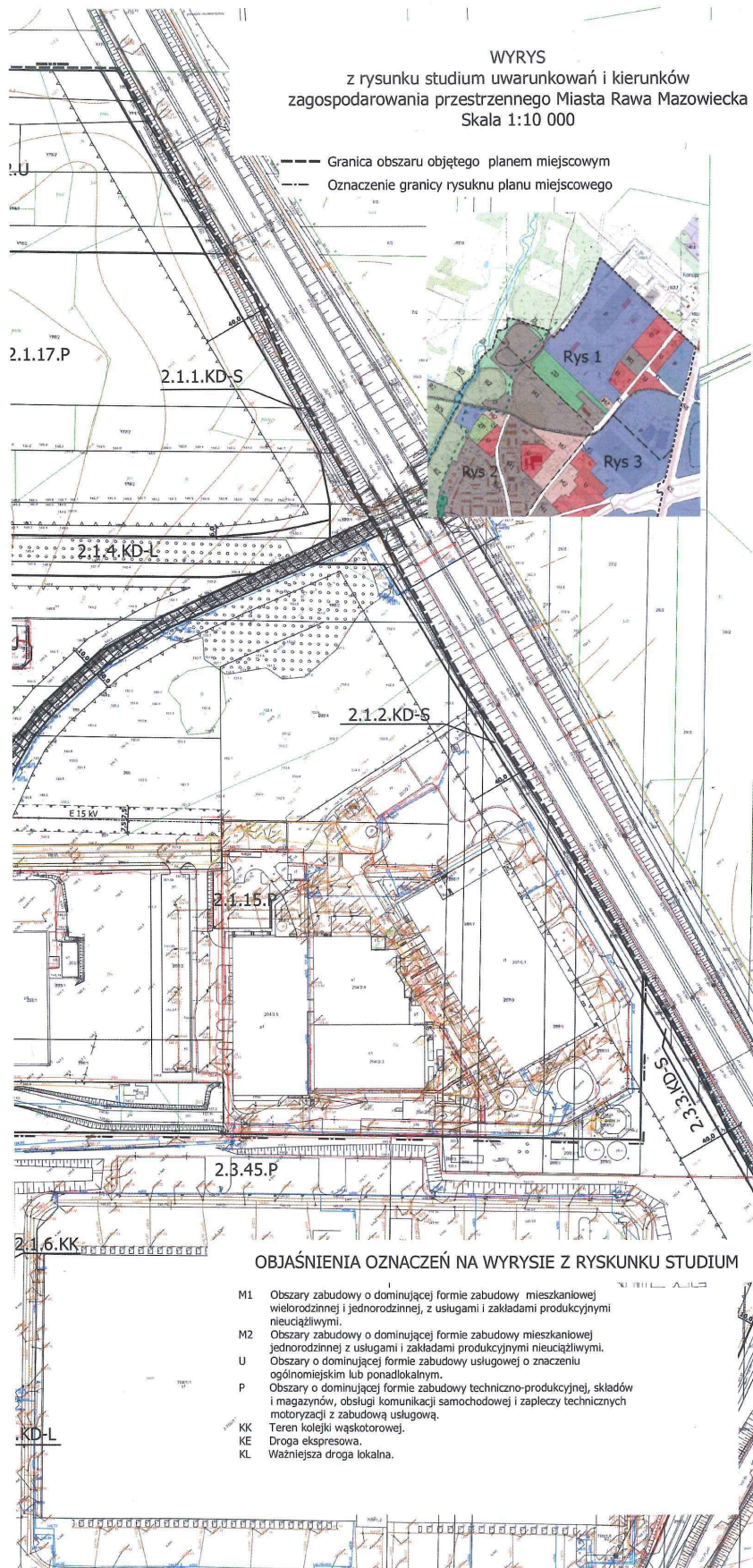
Mu	Tereny zabudowy mieszkaniowej z usługami
MNu	Tereny zabudowy mieszkaniowej jednorodzinnej z usługami
U	Tereny zabudowy usługowej
P	Tereny obiektów produkcyjnych, składów i magazynów
ZD	Tereny ogrodów działkowych
RZ	Tereny rolnicze - trwałe użytki zielone
KD-S	Tereny dróg publicznych - droga ekspresowa
KD-L	Tereny dróg publicznych - droga lokalna (ulica)
KD-D	Tereny dróg publicznych - ulica dojazdowa
KK	Tereny kolei wąskotorowej wpisanej do rejestru zabytków
ZL	Lasy

Mapa w układzie współrzędnych PL-2000
Licencja nr GG.II.6642.797.2022_1013_CL2
Starosta Powiatu Rawskiego z dnia 25.07.2022 r.

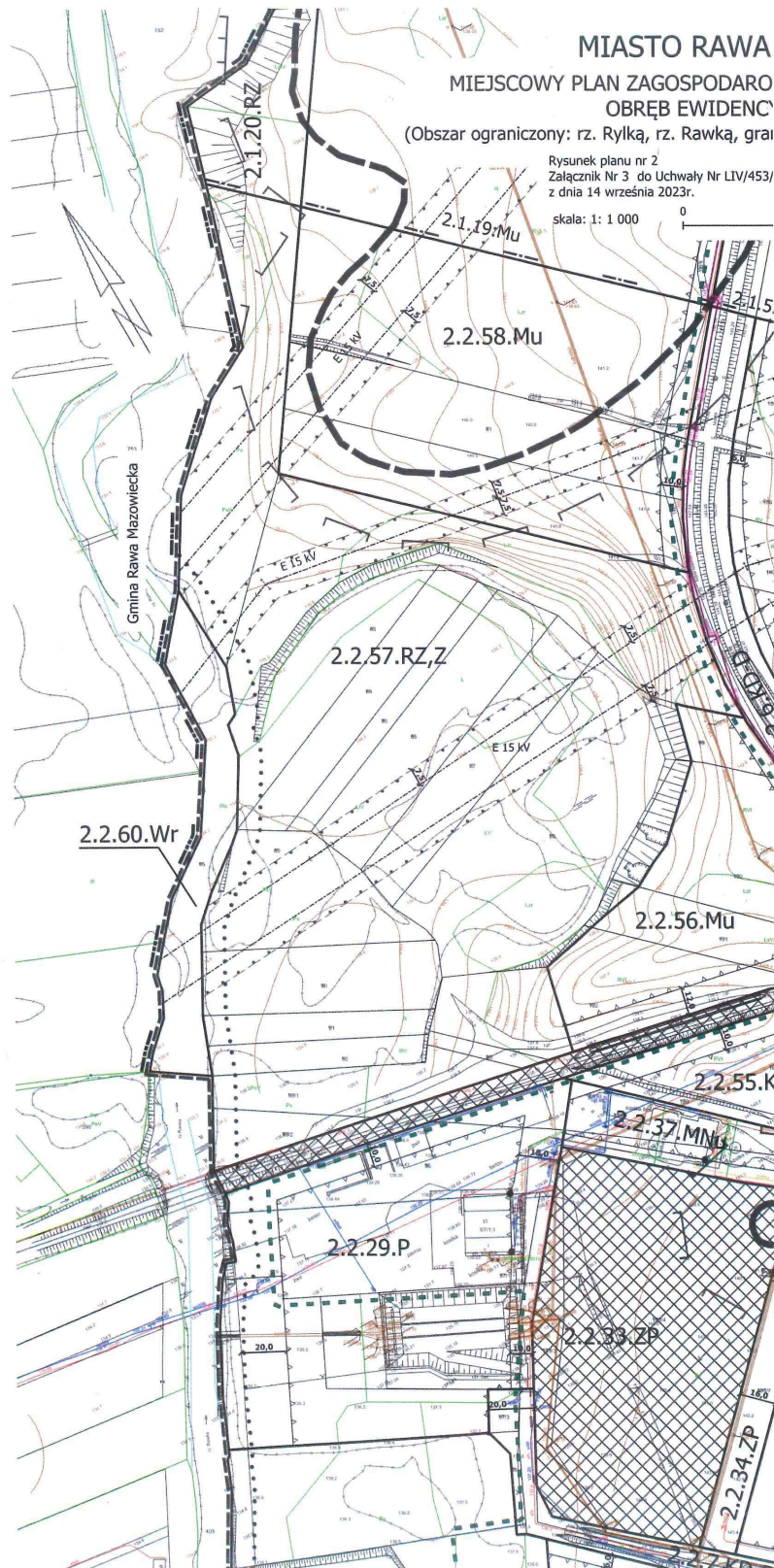


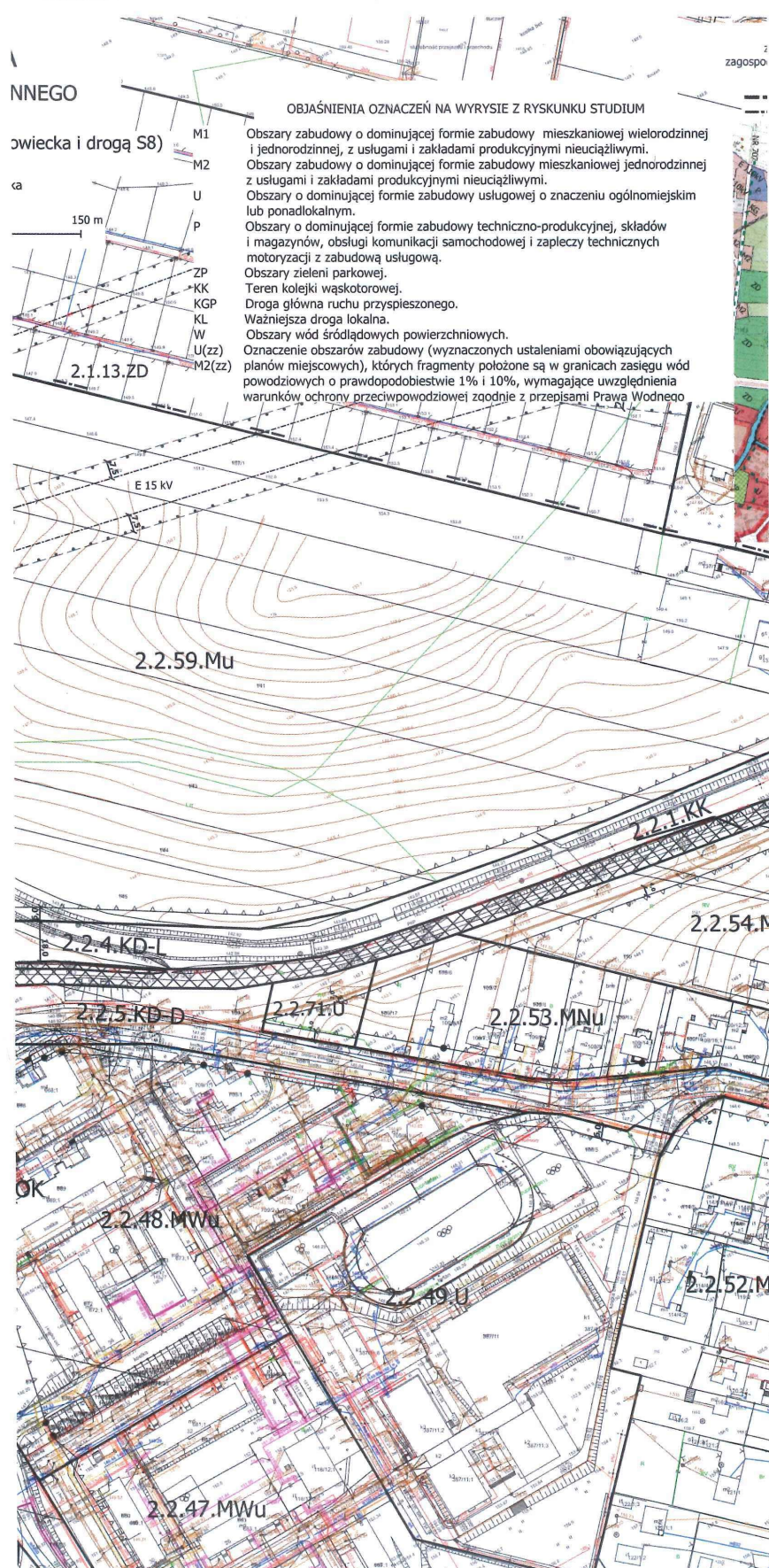






Załącznik Nr 3 do uchwały Nr LIV/453/23
Rady Miasta Rawa Mazowiecka
z dnia 14 września 2023 r.

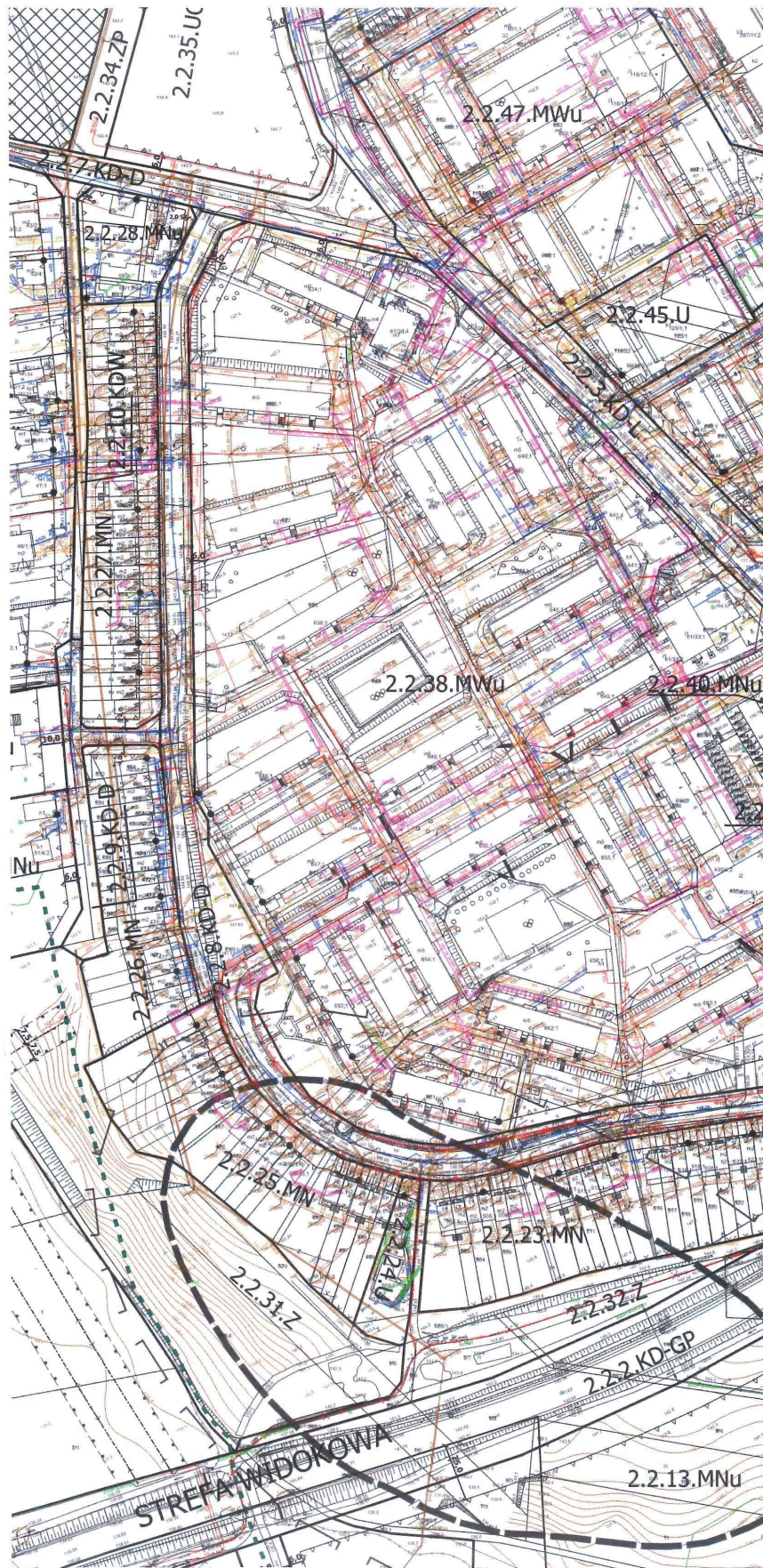


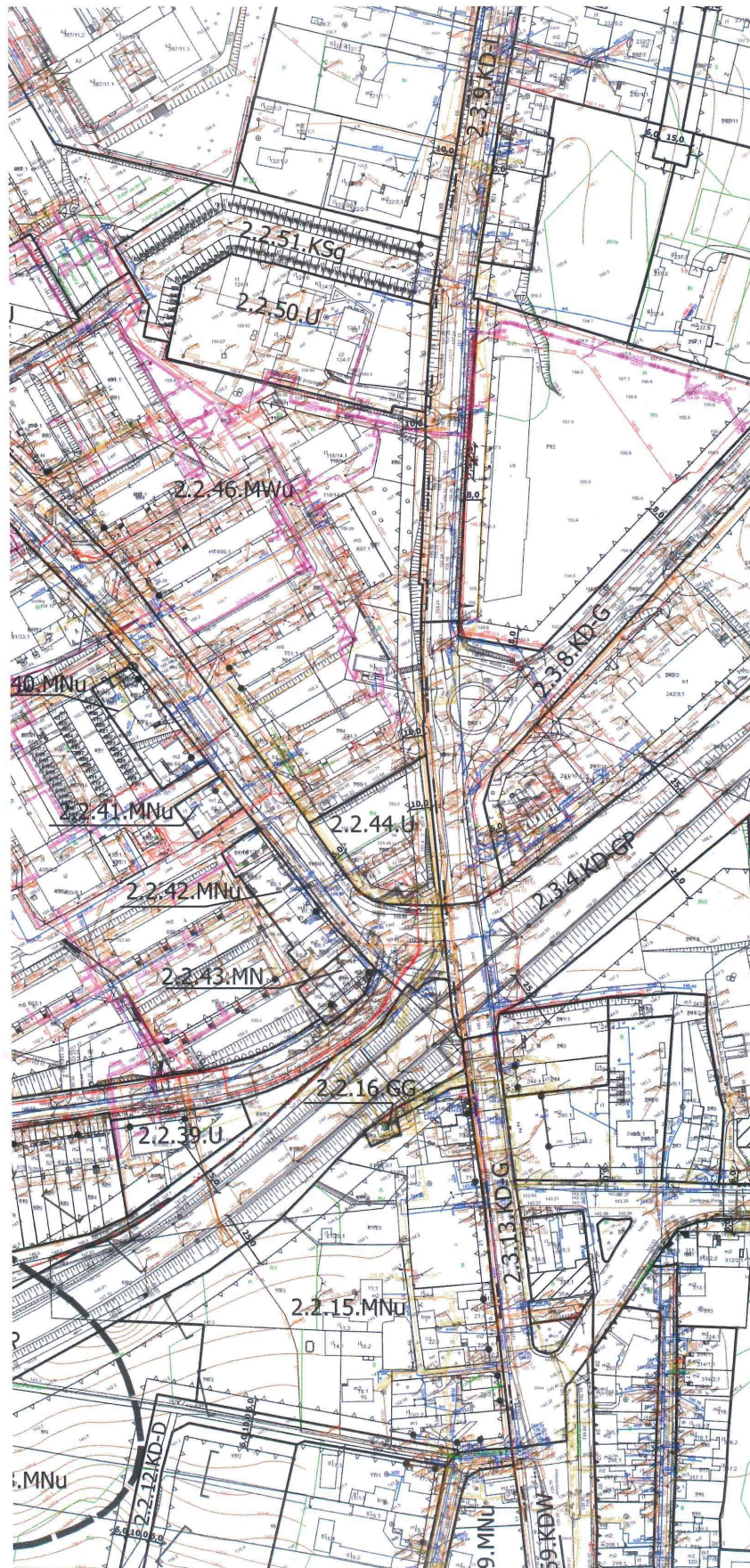


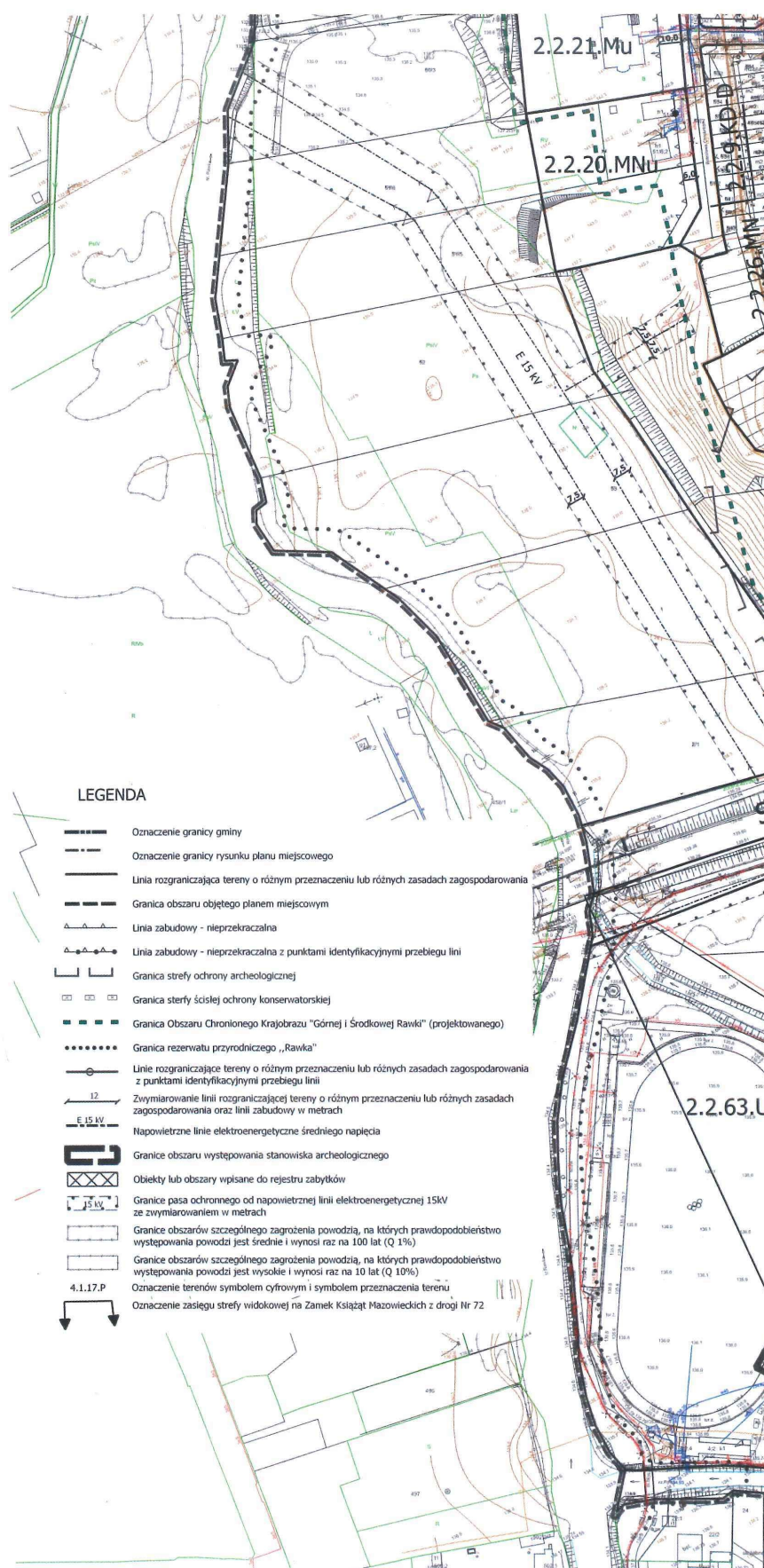


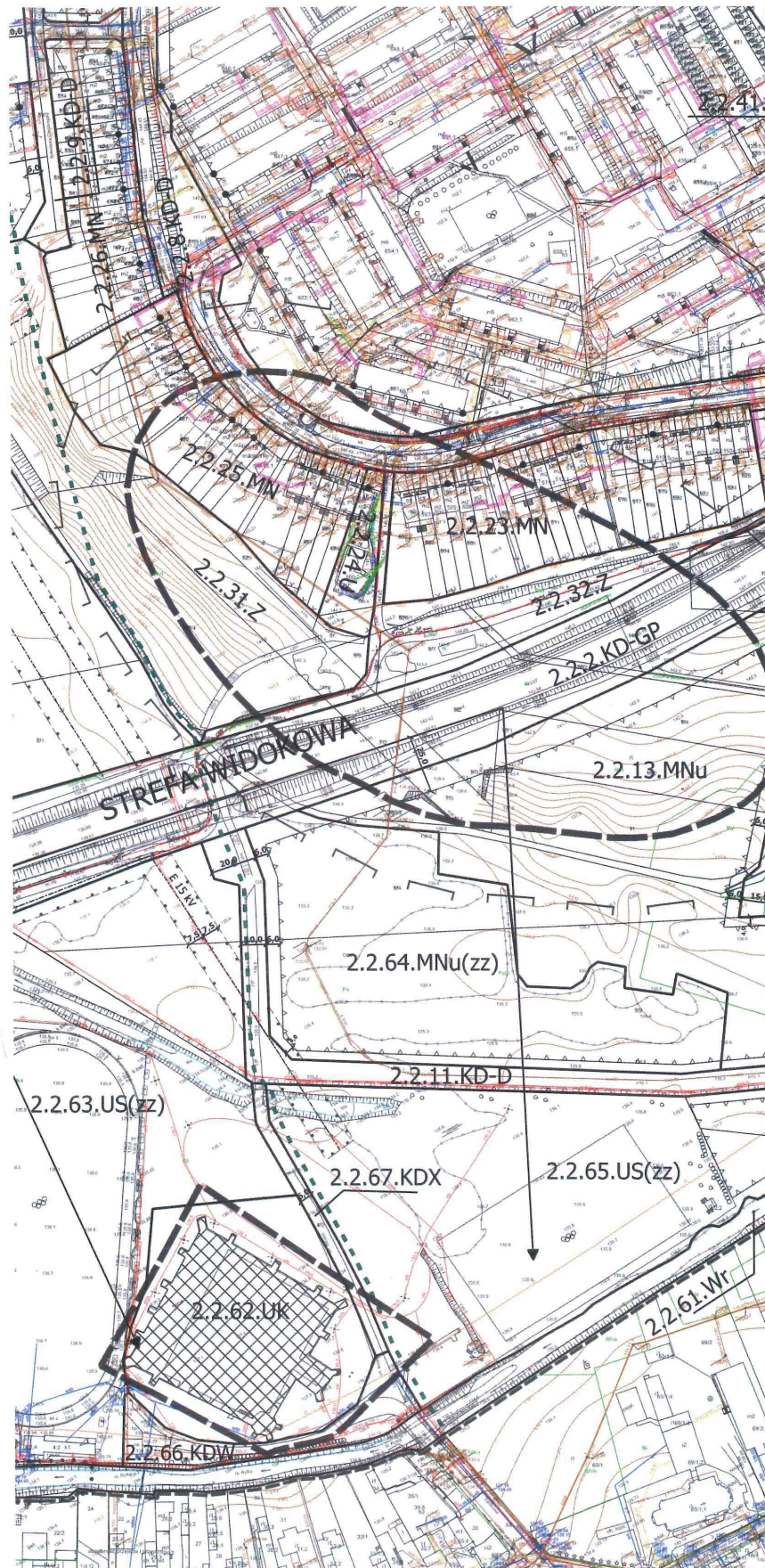
ENDA

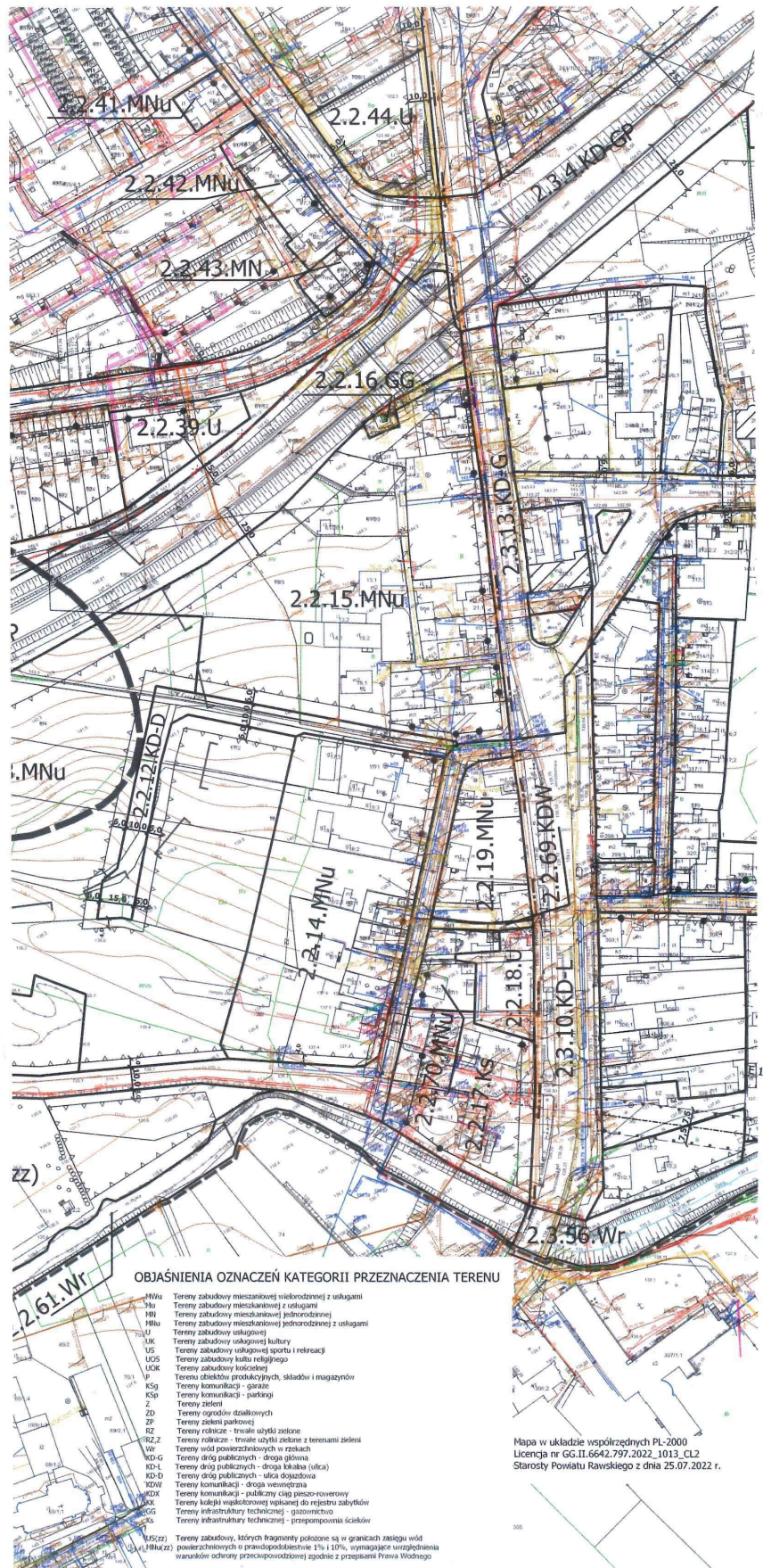
- Oznaczenie granicy gminy
- Oznaczenie granicy rysunku planu miejscowego







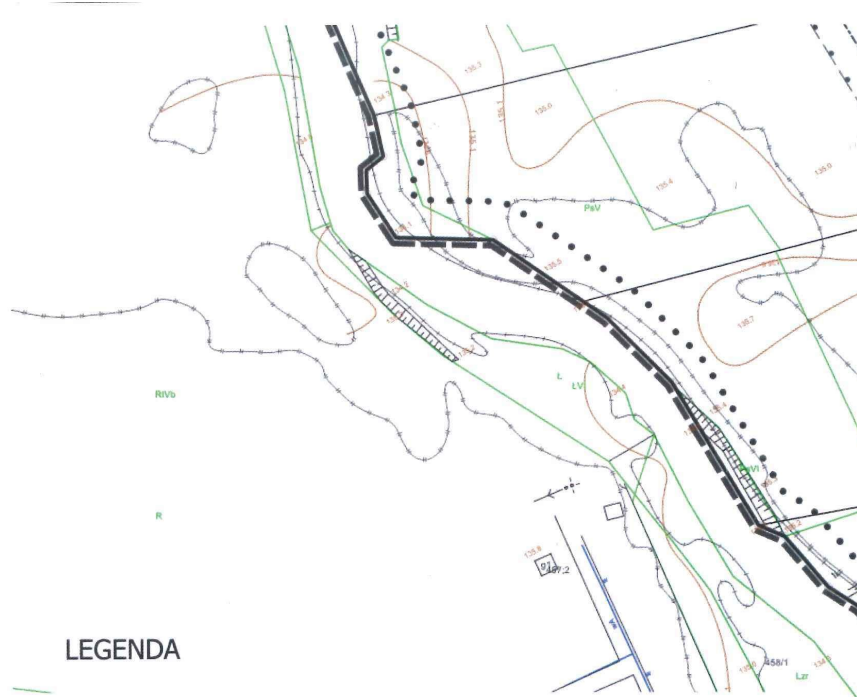
























OBJAŚNIENIA OZNACZEŃ KATEGORII PRZEZNACZENIA TERENU

- MNu Tereny zabudowy mieszkaniowej wielorodzinnej z usługami
- MNu Tereny zabudowy mieszkaniowej z usługami
- MNu Tereny zabudowy mieszkaniowej jednorodzinnej
- MNu Tereny zabudowy mieszkaniowej jednorodzinnej z usługami
- U Tereny zabudowy usługowej
- UK Tereny zabudowy usługowej kultury
- US Tereny zabudowy usługowej sportu i rekreacji
- USG Tereny zabudowy kultury religijnej
- UOK Tereny zabudowy kolejowej
- P Tereny obiektów produkcyjnych, składów i magazynów
- KSp Tereny komunikacji - garaże
- KSp Tereny komunikacji - parkingi
- Z Tereny zieleni
- ZD Tereny ogrodnictwa działkowych
- ZP Tereny zieleni parkowej
- RZ Tereny rolnicze - trwałe użytki zielone
- RZ.Z Tereny rolnicze - trwałe użytki zielone z terenami zieleni
- Wr Tereny wód powierzchniowych w rzekach
- KD-G Tereny dróg publicznych - droga główna
- KD-L Tereny dróg publicznych - droga boczna (ulica)
- KD-D Tereny dróg publicznych - ulica dojazdowa
- KDW Tereny komunikacji - droga wewnętrzna
- KDX Tereny komunikacji - publiczny ciąg pieszo-rowerowy
- OK Tereny kwateronajazdowej wpisanej do rejestru zabytków
- GG Tereny infrastruktury technicznej - gazownictwo
- KS Tereny infrastruktury technicznej - przepompownia ścieków
- US(z) Tereny zabudowy, których fragmenty położone są w granicach zasięgu wód powierzchniowych o prędkościach 1% i 10%, wymagające urzędzenia warunków ochrony przeciwpowodziowej zgodnie z przepisami Prawa Wodnego
- U(z) Tereny zabudowy, których fragmenty położone są w granicach zasięgu wód powierzchniowych o prędkościach 1% i 10%, wymagające urzędzenia warunków ochrony przeciwpowodziowej zgodnie z przepisami Prawa Wodnego

Mapa w układzie współrzędnych PL-2000
 Licencja nr GG.II.6642.797.2022_1013_CL2
 Starosty Powiatu Rawskiego z dnia 25.07.2022 r.



LEGENDA

-  Oznaczenie granicy gminy
-  Oznaczenie granicy rysunku planu miejscowego
-  Linia rozgraniczająca tereny o różnym przeznaczeniu lub różnych zasadach zagospodarowania
-  Granica obszaru objętego planem miejscowym
-  Linia zabudowy - nieprzekraczalna
-  Linia zabudowy - nieprzekraczalna z punktami identyfikacyjnymi przebiegu linii
-  Granica strefy ochrony archeologicznej
-  Granica strefy ścisłej ochrony konserwatorskiej
-  Granica Obszaru Chronionego Krajobrazu "Górnej i Środkowej Rawki" (projektowanego)
-  Granica rezerwatu przyrodniczego „Rawka”
-  Linie rozgraniczające tereny o różnym przeznaczeniu lub różnych zasadach zagospodarowania z punktami identyfikacyjnymi przebiegu linii
-  Zwymiarowanie linii rozgraniczającej tereny o różnym przeznaczeniu lub różnych zasadach zagospodarowania oraz linii zabudowy w metrach
-  Napowietrzne linie elektroenergetyczne średniego napięcia
-  Granice obszaru występowania stanowiska archeologicznego
-  Obiekty lub obszary wpisane do rejestru zabytków
-  Granice pasa ochronnego od napowietrznej linii elektroenergetycznej 15kV ze zwymiarowaniem w metrach
-  Granice obszarów szczególnego zagrożenia powodzią, na których prawdopodobieństwo występowania powodzi jest średnie i wynosi raz na 100 lat (Q 1%)
-  Granice obszarów szczególnego zagrożenia powodzią, na których prawdopodobieństwo występowania powodzi jest wysokie i wynosi raz na 10 lat (Q 10%)
-  Oznaczenie terenów symbolem cyfrowym i symbolem przeznaczenia terenu
-  Oznaczenie zasięgu strefy widokowej na Zamek Księżąt Mazowieckich z drogi Nr 72

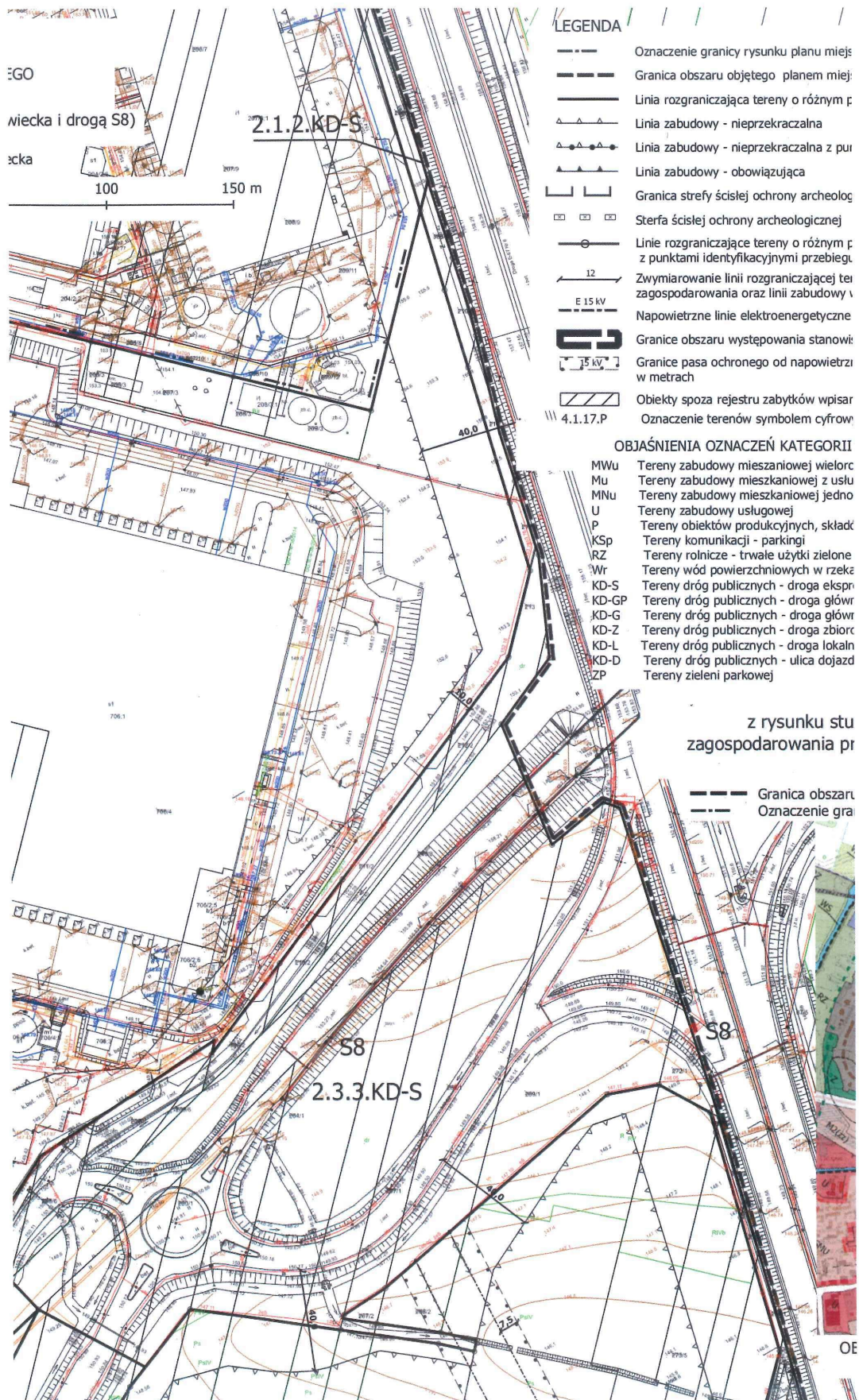


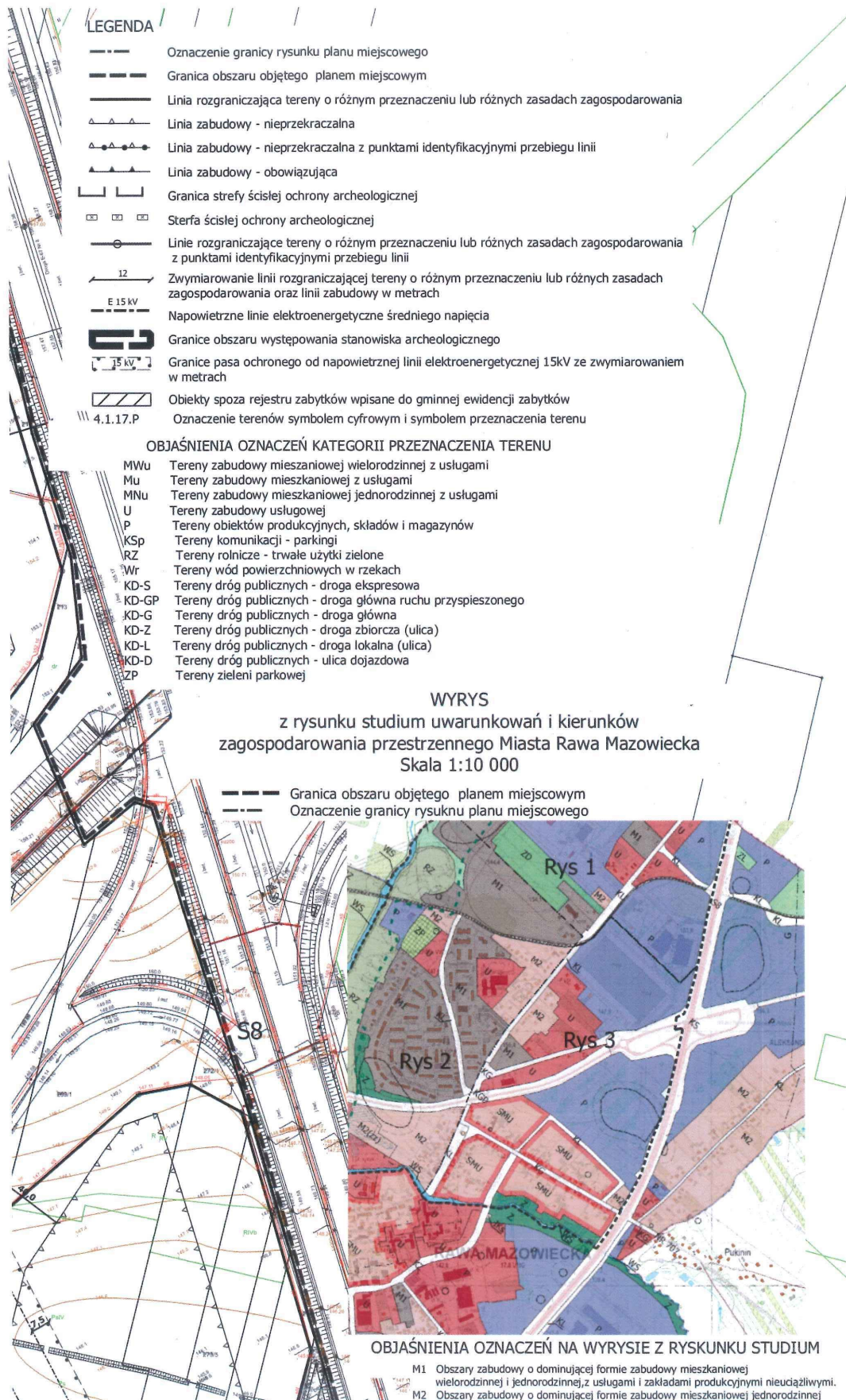


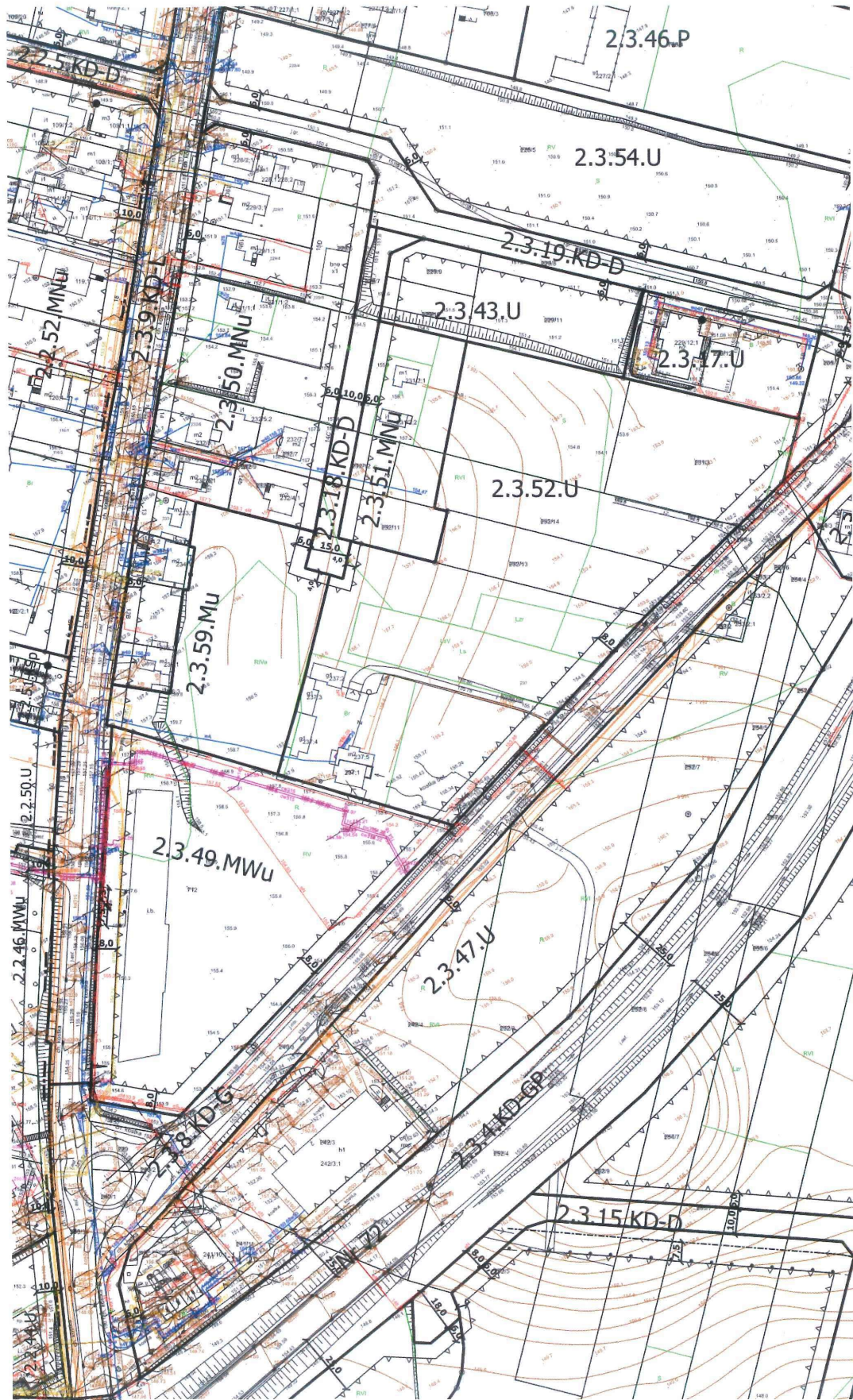
OBJAŚNIENIA OZNACZEŃ KATEGORII PRZEZNACZENIA TERENU

MWu	Tereny zabudowy mieszkaniowej wielorodzinnej z usługami
Mu	Tereny zabudowy mieszkaniowej z usługami
MN	Tereny zabudowy mieszkaniowej jednorodzinnej
MNu	Tereny zabudowy mieszkaniowej jednorodzinnej z usługami
U	Tereny zabudowy usługowej
UK	Tereny zabudowy usługowej kultury
US	Tereny zabudowy usługowej sportu i rekreacji
UOS	Tereny zabudowy kultu religijnego
UOK	Tereny zabudowy kościelnej
P	Tereny obiektów produkcyjnych, składów i magazynów
KSg	Tereny komunikacji - garaże
KSp	Tereny komunikacji - parkingi
Z	Tereny zieleni
ZD	Tereny ogrodów działkowych
ZP	Tereny zieleni parkowej
RZ	Tereny rolnicze - trwałe użytki zielone
RZ,Z	Tereny rolnicze - trwałe użytki zielone z terenami zieleni
Wr	Tereny wód powierzchniowych w rzekach
KD-G	Tereny dróg publicznych - droga główna
KD-L	Tereny dróg publicznych - droga lokalna (ulica)
KD-D	Tereny dróg publicznych - ulica dojazdowa
KDW	Tereny komunikacji - droga wewnętrzna
KDX	Tereny komunikacji - publiczny ciąg pieszo-rowerowy
KK	Tereny kolejki wąskotorowej wpisanej do rejestru zabytków
GG	Tereny infrastruktury technicznej - gazownictwo
Ks	Tereny infrastruktury technicznej - przepompownia ścieków
US(zz)	Tereny zabudowy, których fragmenty położone są w granicach zasięgu wód powierzchniowych o prawdopodobieństwie 1% i 10%, wymagające uwzględnienia warunków ochrony przeciwpowodziowej zgodnie z przepisami Prawa Wodnego
MNu(zz)	

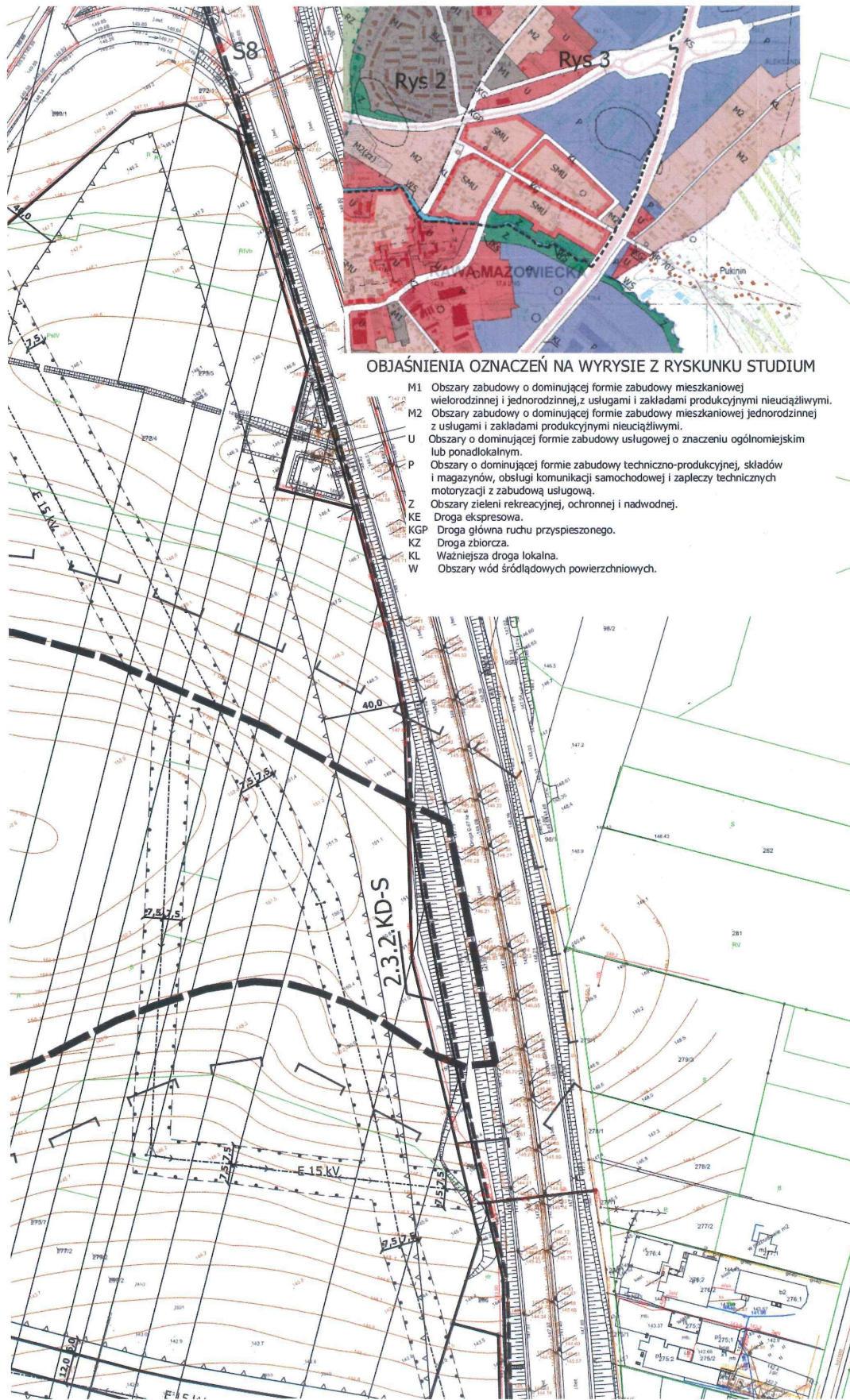


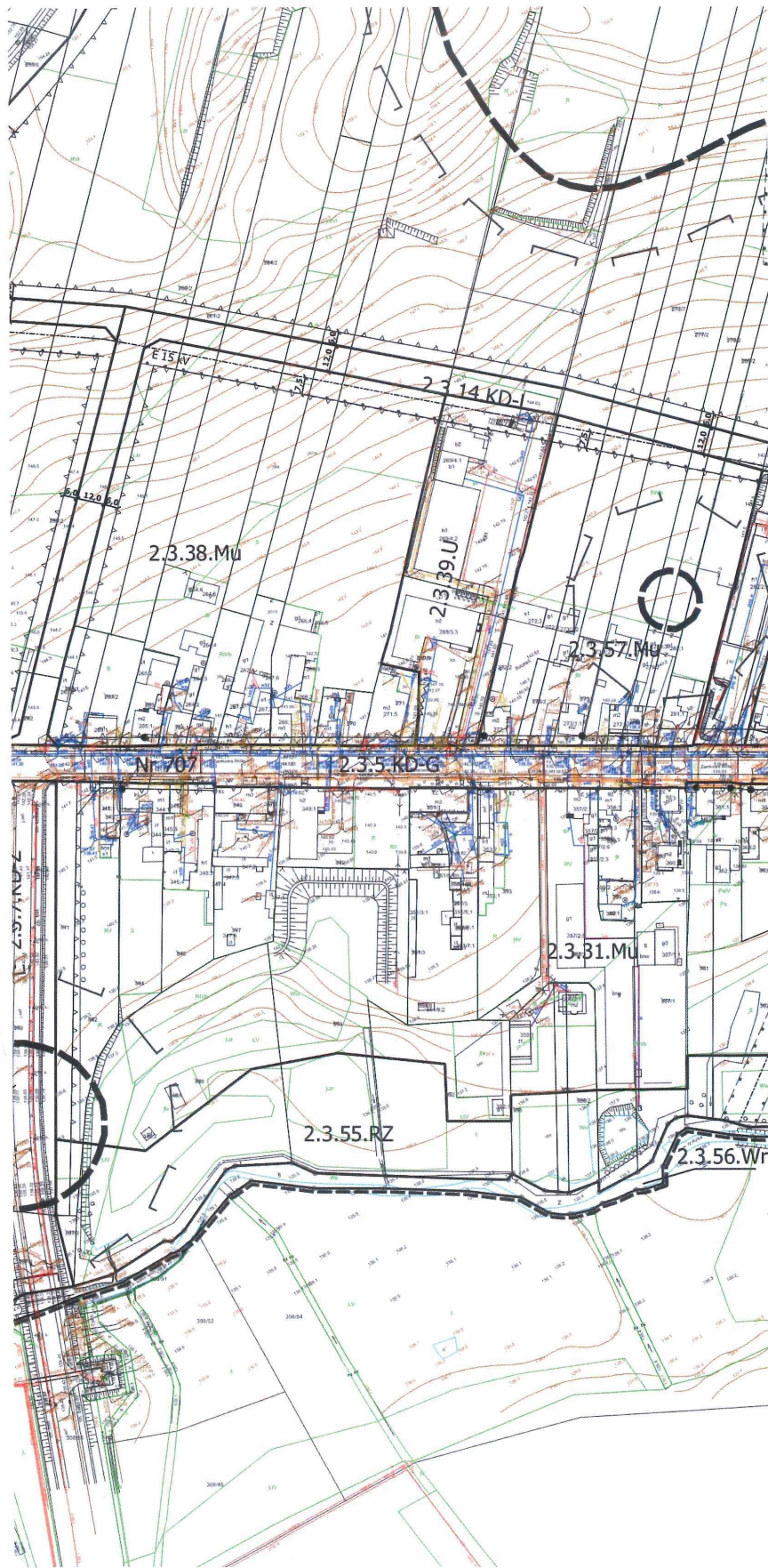


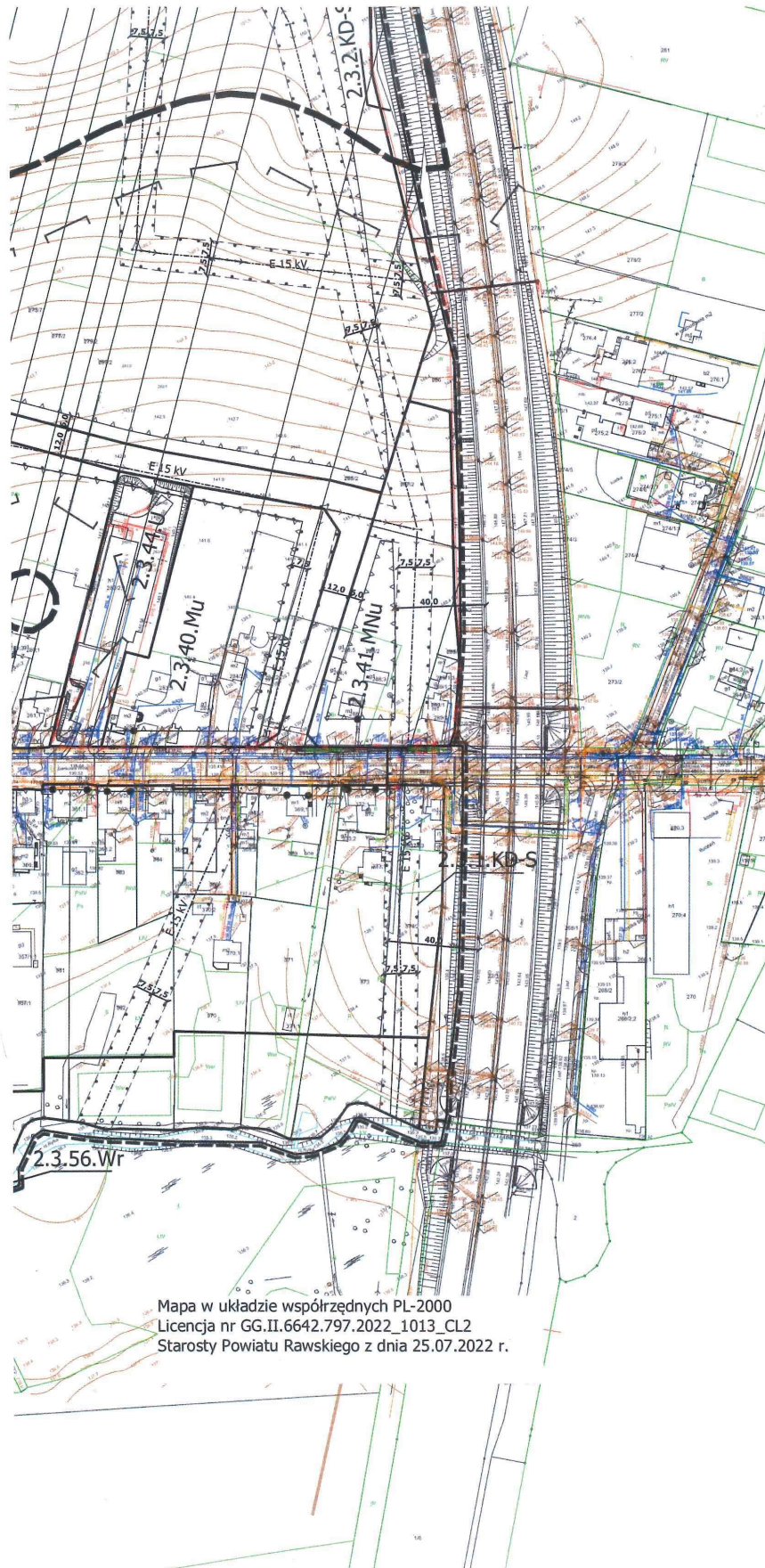












Załącznik Nr 5 do uchwały Nr LIV/453/23

Rady Miasta Rawa Mazowiecka

z dnia 14 września 2023 r.

Zalacznik5.gml

DANE PRZESTRZENNE MIEJSCOWEGO PLANU ZAGOSPODAROWANIA PRZESTRZENNEGO

Na podstawie art. 67a ust. 3 i 5 ustawy z dnia 27 marca 2003 r. o planowaniu i zagospodarowaniu przestrzennym (Dz. U. z 2023 r. poz. 977 ze zm.) dane przestrzenne stanowią załącznik w postaci cyfrowej do uchwały.