

**UCHWAŁA NR XXVIII/217/13
RADY MIASTA RAWA MAZOWIECKA**

z dnia 19 czerwca 2013r.

w sprawie przystąpienia do sporządzenia zmiany studium uwarunkowań i kierunków zagospodarowania przestrzennego miasta Rawa Mazowiecka

Na podstawie art.18 ust. 2 pkt 5 ustawy z dnia 8 marca 1990r. o samorządzie gminnym (Dz. U. z 2013r. poz.594) oraz art.9 ust.1 w związku z art. 27 ustawy z dnia 27 marca 2003 r. o planowaniu i zagospodarowaniu przestrzennym (Dz. U. 2012 r. poz. 647, poz. 951, poz. 1445, z 2013 r. poz. 21 i poz. 405) Rada Miasta Rawa Mazowiecka uchwala, co następuje:

§ 1. Przystępuje się do sporządzenia zmiany studium uwarunkowań i kierunków zagospodarowania przestrzennego miasta Rawa Mazowiecka, przyjętego uchwałą Nr LIV/399/2010 Rady Miasta Rawa Mazowiecka z dnia 10 listopada 2010 r. w sprawie uchwalenia studium uwarunkowań i kierunków zagospodarowania przestrzennego miasta Rawa Mazowiecka, dotyczącej obszarów położonych w Rawie Mazowieckiej w rejonie ulic:

- 1) Krakowskiej i Przemysłowej, obszar oznaczony na załączniku graficznym literą A,
- 2) Katowickiej i Tatar, obszar oznaczony na załączniku graficznym literą B,
- 3) Katowickiej i Tomaszowskiej, obszar oznaczony na załączniku graficznym literą C,
- 4) Słowackiego, obszar oznaczony na załączniku graficznym literą D.

§ 2. Granice obszarów, o których mowa w § 1 przedstawione są na fragmentach rysunku Nr 1 obowiązującego studium uwarunkowań i kierunków zagospodarowania przestrzennego miasta Rawa Mazowiecka, stanowiących załączniki graficzne Nr 1 do 4 do uchwały.

§ 3. Wykonanie uchwały powierza się Burmistrzowi Miasta Rawa Mazowiecka.

§ 4. Uchwała wchodzi w życie z dniem podjęcia.



PRZEWODNICZĄCA
RADY MIASTA RAWA MAZOWIECKA

Grażyna Dębska
Grażyna Dębska

zagospodarowania przestrzennego miasta Rawa Mazowiecka

Załącznik Nr 1 do Uchwały Nr XXVIII/217/2013 Rady Miasta Rawa Mazowiecka z dnia 19 czerwca 2013 roku

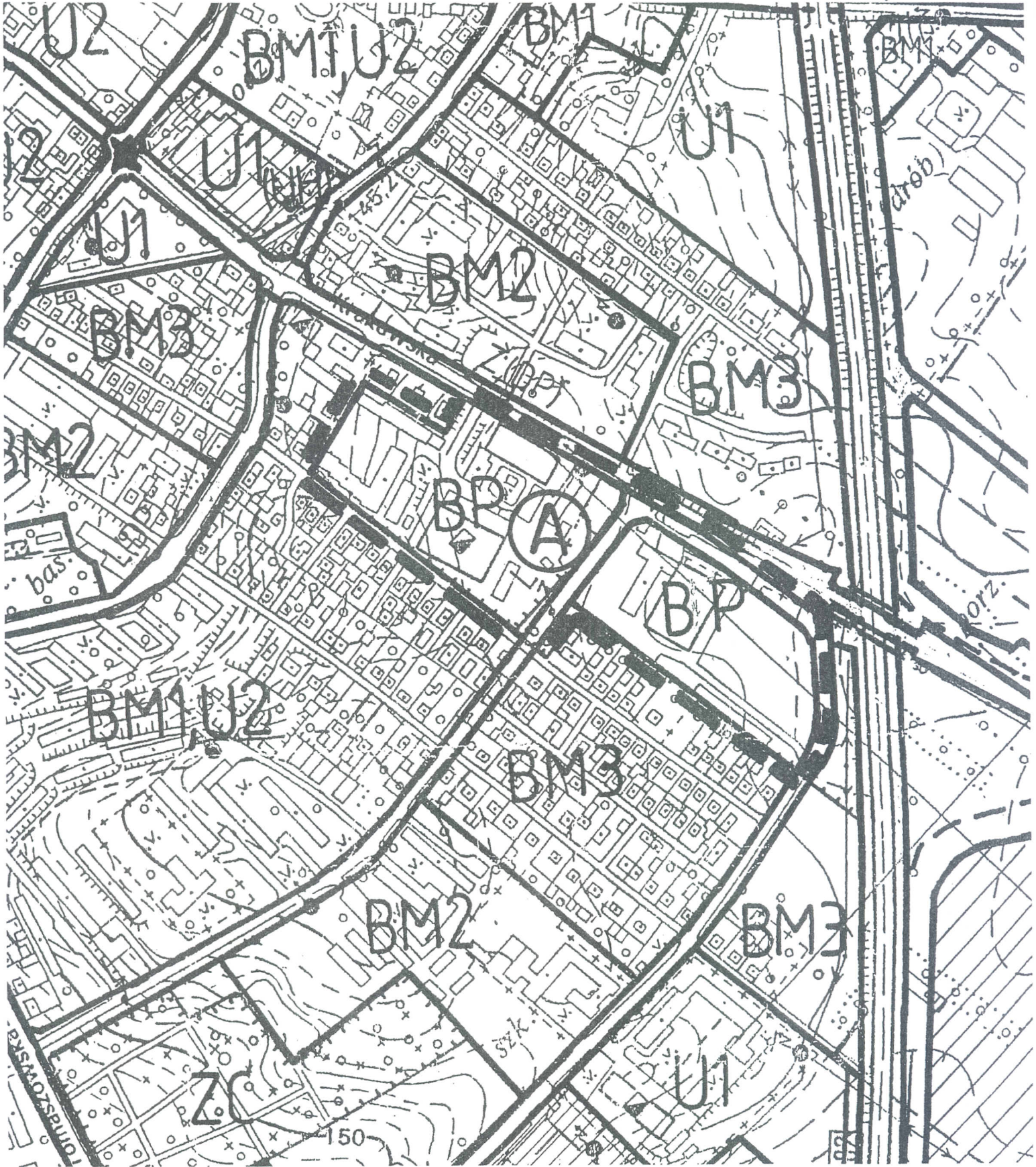
PRZEWODNICZĄCA
RADY MIASTA RAWA MAZOWIECKA

Gracyna Debska

— granice obszaru objętego zmianą studium

Ⓐ oznaczenie obszaru objętego zmianą studium

Skala 1: 5000



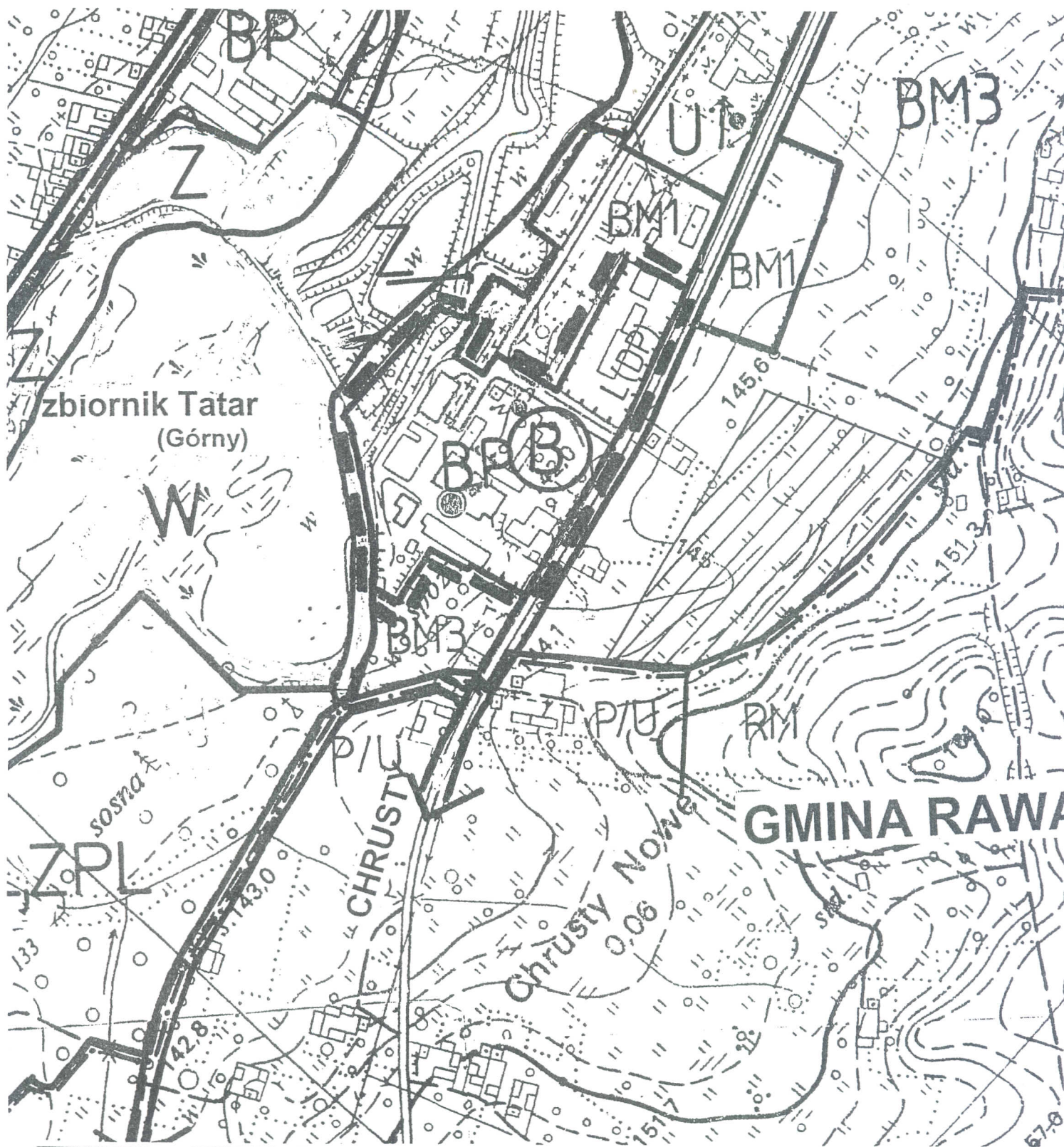
Fragment rysunku Nr 1 studium uwarunkowań i kierunków
zagospodarowania przestrzennego miasta Rawa Mazowiecka
Załącznik Nr 2 do Uchwały Nr XXVIII/217/2013 Rady Miasta Rawa Mazowiecka z
dnia 19 czerwca 2013 roku

- granice obszaru objętego zmianą studium
Ⓐ oznaczenie obszaru objętego zmianą studium





PRZEWÓDNICZĄCA
RADY MIASTA RAWA MAZOWIECKA

GOSB
Grażyna Dębska

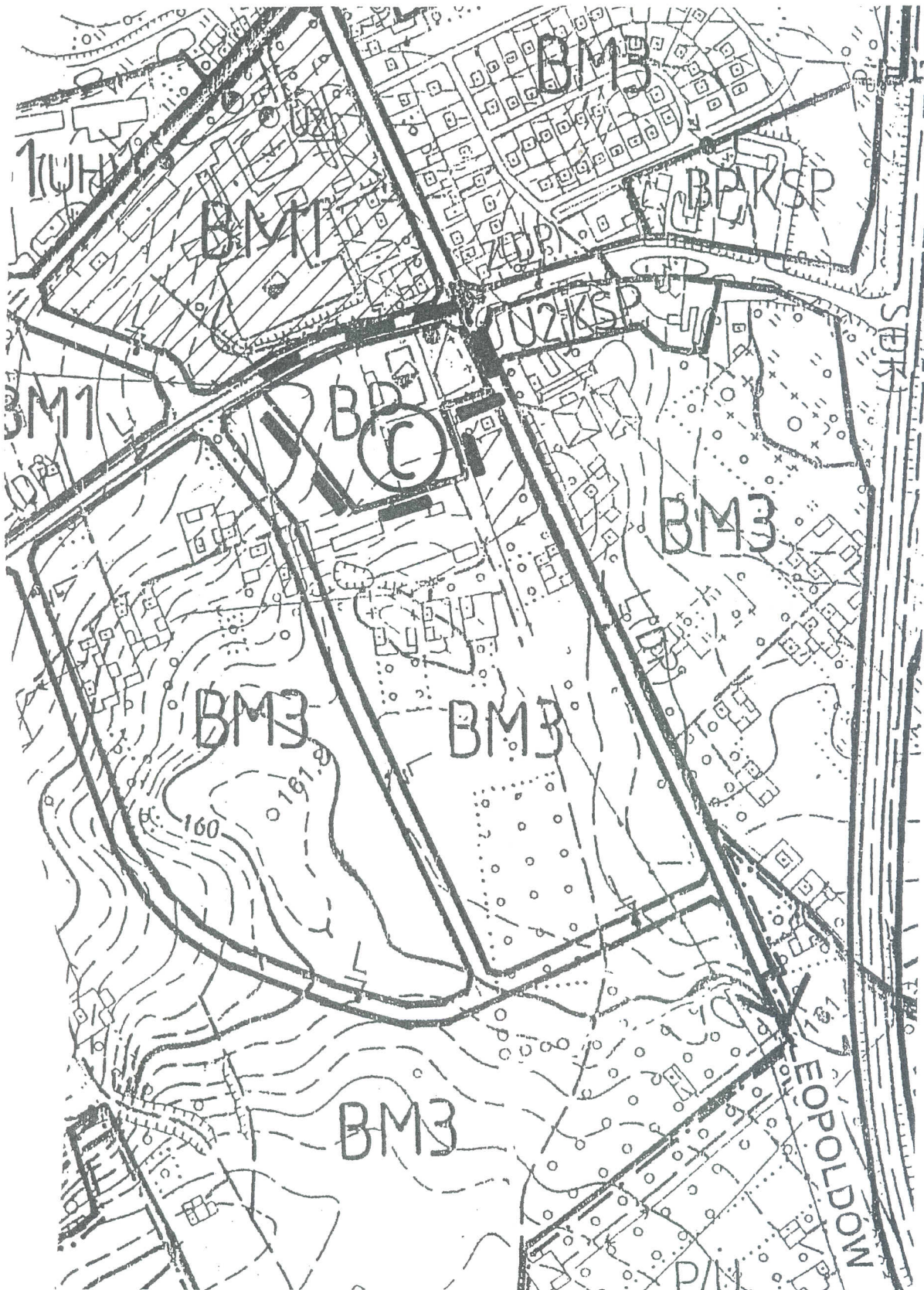
Skala 1: 5000



Fragment rysunku Nr 1 studium uwarunkowań i kierunków zagospodarowania przestrzennego miasta Rawa Mazowiecka
Załącznik Nr 3 do Uchwały Nr XXVIII/217/2013 Rady Miasta Rawa Mazowiecka z dnia 19 czerwca 2013 roku

-    granice obszaru objętego zmianą studium
 -  oznaczenie obszaru objętego zmianą studium
- Skala 1: 5000

PRZEWODNICZĄCA
RADY MIASTA RAWA MAZOWIECKA
Grażyna Debska
Grażyna Debska




Fragment rysunku Nr 1 studium uwarunkowań i kierunków

zagospodarowania przestrzennego miasta Rawa Mazowiecka

Załącznik Nr 4 do Uchwały Nr XXVIII/217/2013 Rady Miasta Rawa Mazowiecka z

dnia 19 czerwca 2013 roku

 granice obszaru objętego zmianą studium
oznaczenie obszaru objętego zmianą studium

Skala 1: 5000

PRZEWODNICZĄCA
RADY MIASTA RAWA MAZOWIECKA

Grażyna Debska
Grażyna Debska

