

**UCHWAŁA NR XXVIII/218/13
RADY MIASTA RAWA MAZOWIECKA**

z dnia 19 czerwca 2013r.

w sprawie przystąpienia do sporządzenia zmiany miejscowego planu zagospodarowania przestrzennego miasta Rawy Mazowieckiej, obszary położone w rejonie ulic: Jeżowskiej i Sadowej, Solidarności, Solidarności (rejon cmentarza), Solidarności i Zwolińskiego, Tomaszowskiej, Krzywe Koło, Krakowskiej, Łowickiej (rejon rz. Rawki), Reymonta i Paska, Tomaszowskiej i Katowickiej, Słowackiego (rejon zalewu), Katowickiej i Tatar, Katowickiej.

/ 34 /

Na podstawie art.18 ust. 2 pkt 5 ustawy z dnia 8 marca 1990r. o samorządzie gminnym (Dz. U. 2013 r. poz. 594) oraz art.14 ust.1 i 2 w związku z art. 27 ustawy z dnia 27 marca 2003 r. o planowaniu i zagospodarowaniu przestrzennym (Dz. U. 2012 r. poz. 647, poz. 951 i poz. 1445, z 2013 r. poz. 21 i poz.405) Rada Miasta Rawa Mazowiecka uchwala, co następuje:

§ 1. Przystępuje się do sporządzenia zmiany miejscowego planu zagospodarowania przestrzennego miasta Rawy Mazowieckiej, zatwierdzonego uchwałą Nr XXI/159/2000 Rady Miejskiej w Rawie Mazowieckiej z dnia 30 marca 2000r. w sprawie miejscowego planu zagospodarowania przestrzennego miasta Rawy Mazowieckiej (Dziennik Urzędowy Województwa Łódzkiego Nr 64, poz. 554 z późn. zm.), dotyczącej obszarów położonych w Rawie Mazowieckiej w rejonie ulic:

- 1) Jeżowskiej i Sadowej, obszar oznaczony na załączniku graficznym literą A;
- 2) Solidarności, obszar oznaczony na załączniku graficznym literą B;
- 3) Solidarności (rejon cmentarza), obszar oznaczony na załączniku graficznym literą C;
- 4) Solidarności i Zwolińskiego, obszar oznaczony na załączniku graficznym literą D;
- 5) Tomaszowskiej, obszar oznaczony na załączniku graficznym literą E;
- 6) Krzywe Koło, obszar oznaczony na załączniku graficznym literą F;
- 7) Krakowskiej, obszar oznaczony na załączniku graficznym literą G;
- 8) Łowickiej (rejon rzeki Rawki), obszar oznaczony na załączniku graficznym literą H;
- 9) Reymonta i Paska, obszar oznaczony na załączniku graficznym literą I;
- 10) Tomaszowskiej i Katowickiej, obszar oznaczony na załączniku graficznym literą J;
- 11) Słowackiego (rejon zalewu), obszar oznaczony na załączniku graficznym literą K;
- 12) Katowickiej i Tatar, obszar oznaczony na załączniku graficznym literą L;
- 13) Katowickiej, obszar oznaczony na załączniku graficznym literą Ł.

§ 2. Granice obszarów, o których mowa w § 1 przedstawione są na fragmentach rysunków obowiązującego planu miejscowego, stanowiących załączniki graficzne Nr 1 do 13 do niniejszej uchwały.

§ 3. Wykonanie uchwały powierza się Burmistrzowi Miasta Rawa Mazowiecka.

§ 4. Uchwała wchodzi w życie z dniem podjęcia.





PRZEWODNICZĄCA
RADY MIASTA RAWA MAZOWIECKA

Grażyna Dębska
Grażyna Dębska

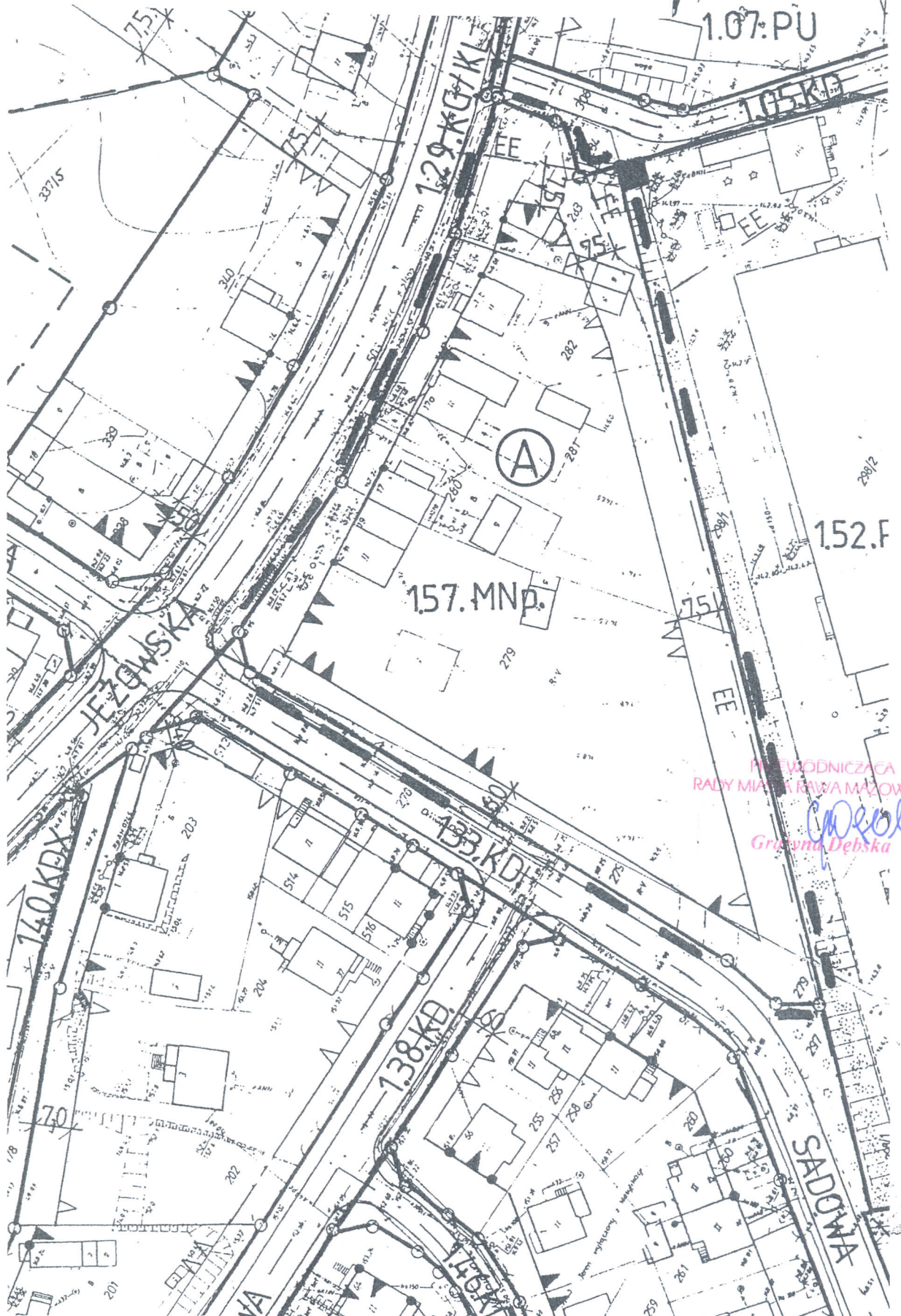
MIASTO RAWA MAZOWIECKA

Fragment rysunku planu miejscowego
(obowiązującego)
Skala 1:1000

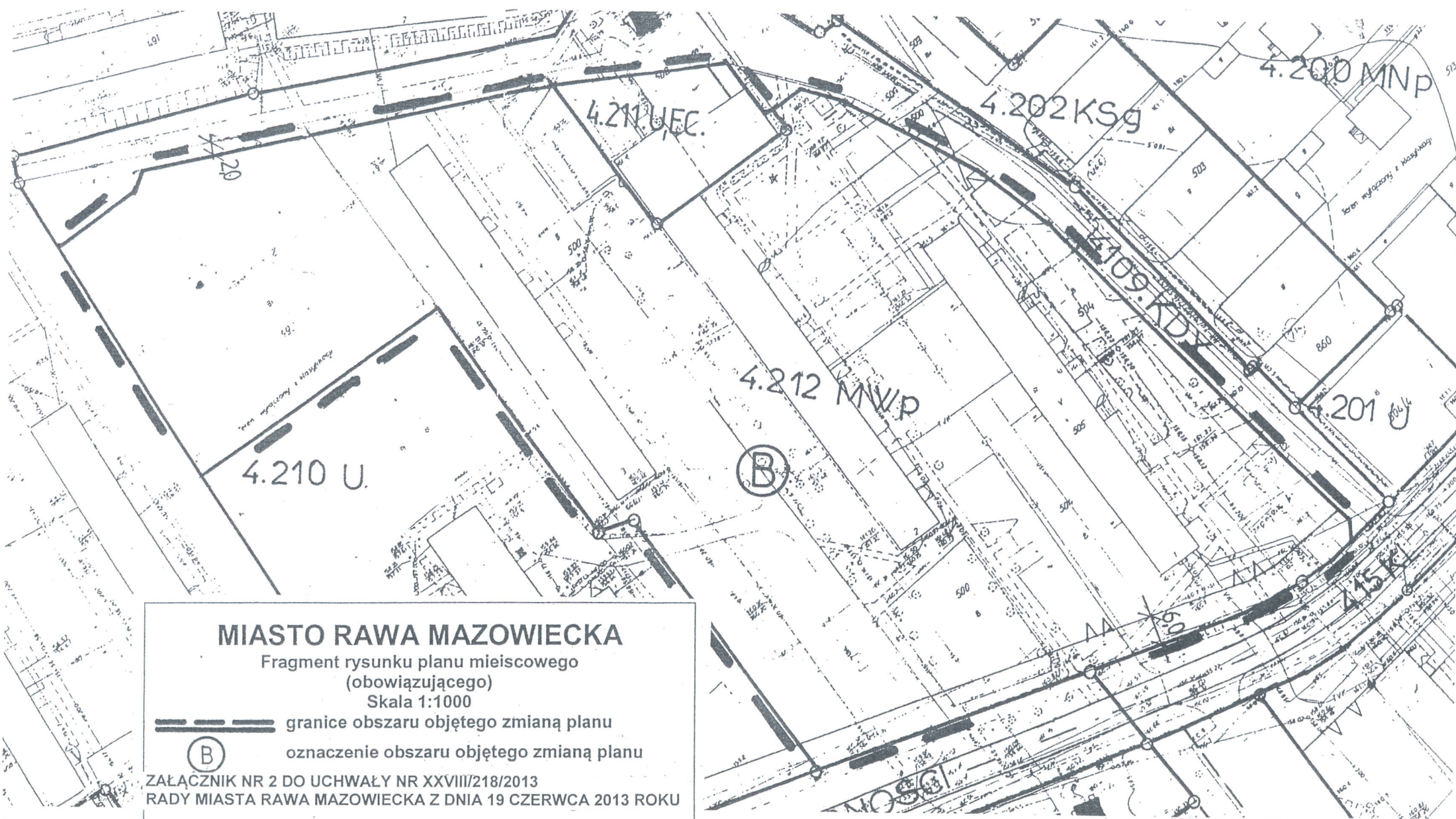
 granice obszaru objętego zmianą planu

 oznaczenie obszaru objętego zmianą planu

ZAŁĄCZNIK NR 1 DO UCHWAŁY NR XXVIII/218/2013
RADY MIASTA RAWA MAZOWIECKA Z DNIA 19 CZERWCA 2013 ROKU





PRZEWODNICZĄCA
RADY MIASTA RAWA MAZOWIECKA
Grażyna Dębska



MIASTO RAWA MAZOWIECKA

Fragment rysunku planu miejscowego
(obowiązującego)
Skala 1:1000

-  granice obszaru objętego zmianą planu
-  oznaczenie obszaru objętego zmianą planu

ZAŁĄCZNIK NR 2 DO UCHWAŁY NR XXVIII/218/2013
RADY MIASTA RAWA MAZOWIECKA Z DNIA 19 CZERWCA 2013 ROKU

PRZEWODNICZĄCA
RADY MIASTA RAWA MAZOWIECKA
G. Dębska
Gratyna Dębska

MIASTO RAWA MAZOWIECKA

Fragment rysunku planu miejscowego
(obowiązującego) ***
Skala 1:1000

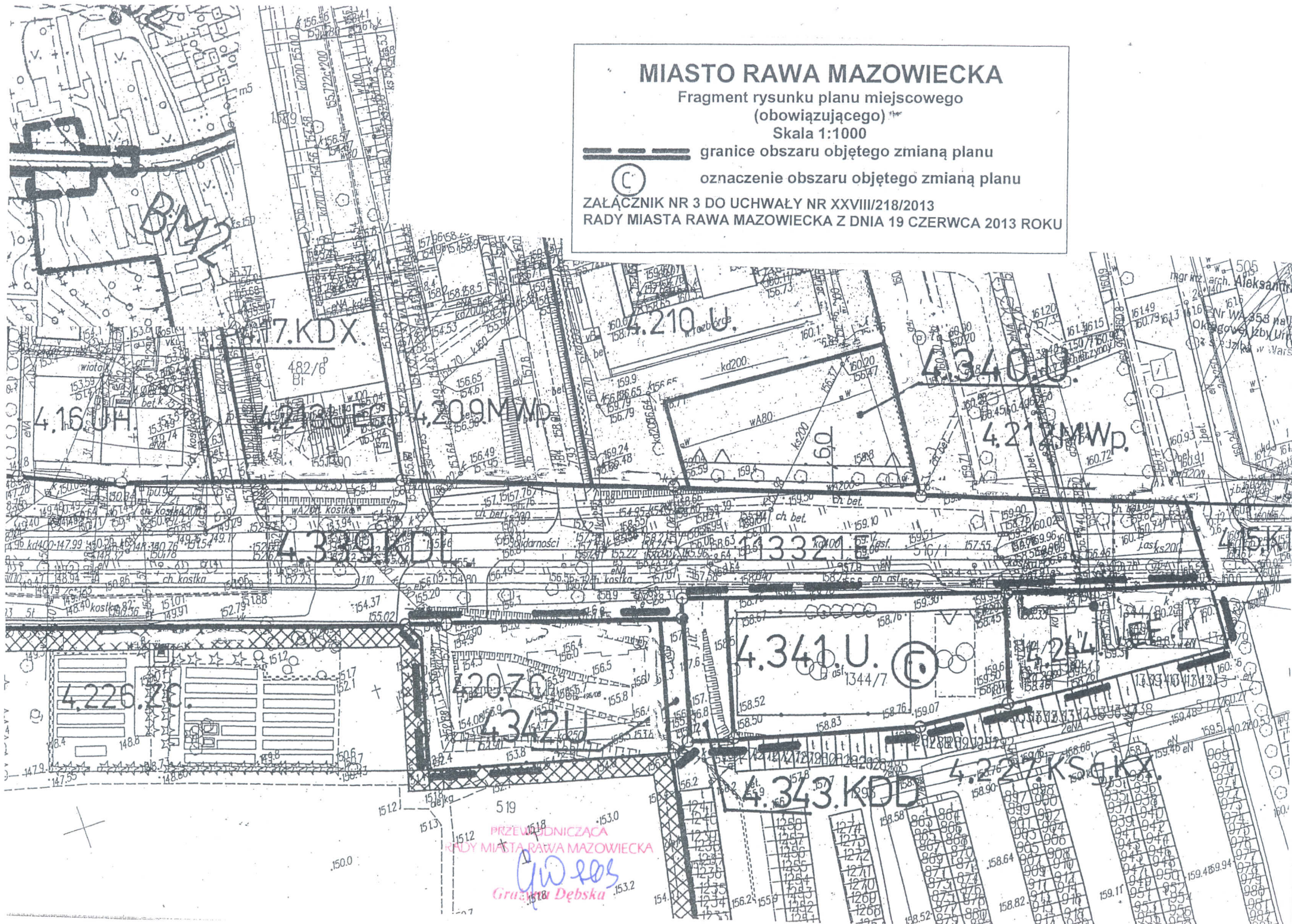


granice obszaru objętego zmianą planu



oznaczenie obszaru objętego zmianą planu

ZAŁĄCZNIK NR 3 DO UCHWAŁY NR XXVIII/218/2013
RADY MIASTA RAWA MAZOWIECKA Z DNIA 19 CZERWCA 2013 ROKU



PRZEWODNICZĄCA
RADY MIASTA RAWA MAZOWIECKA
CW 203
Grzechy Dębska

MIASTO RAWA MAZOWIECKA

Fragment rysunku planu miejscowego
(obowiązującego)

Skala 1:1000

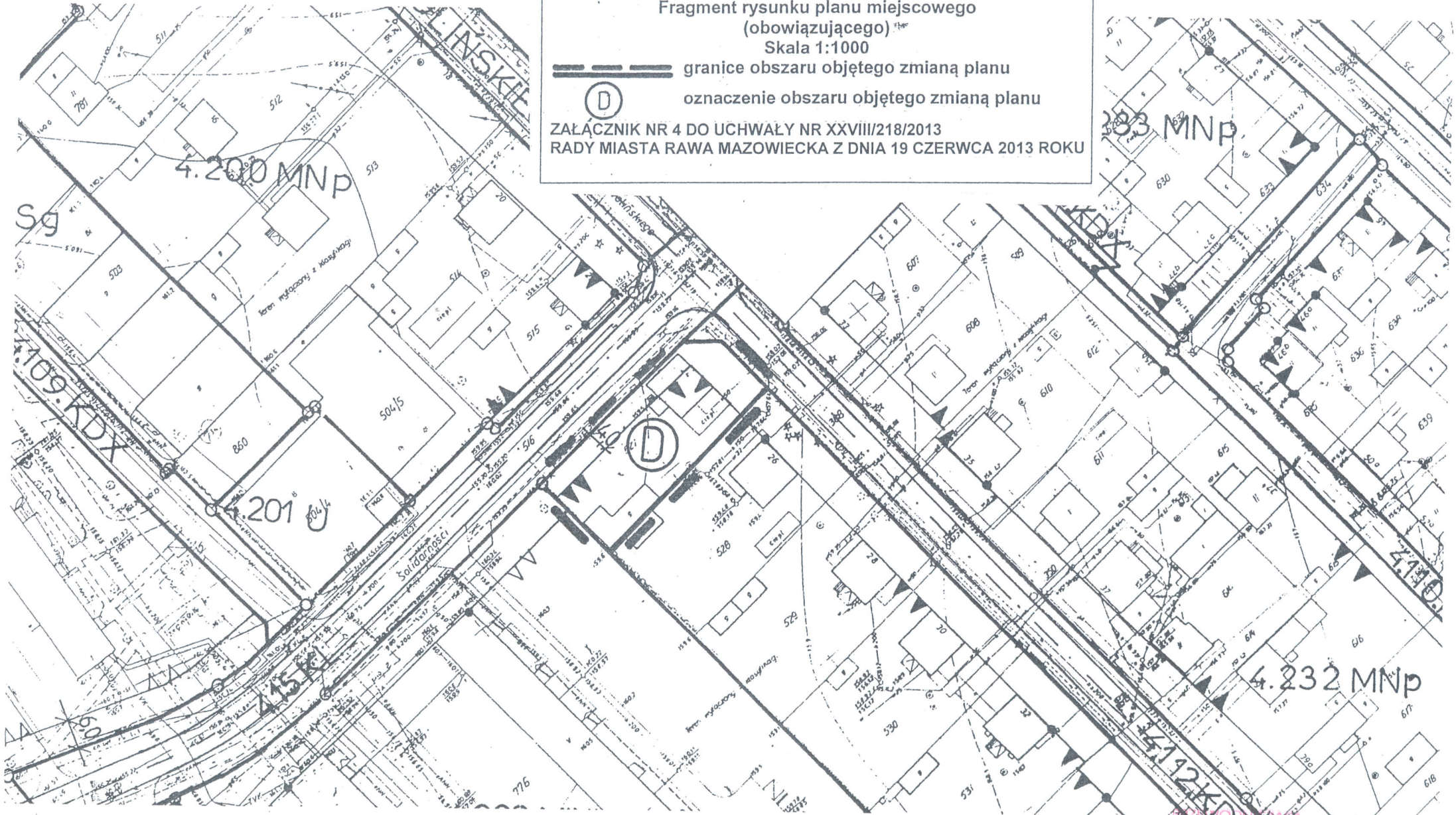
 granice obszaru objętego zmianą planu



oznaczenie obszaru objętego zmianą planu

ZAŁĄCZNIK NR 4 DO UCHWAŁY NR XXVIII/218/2013

RADY MIASTA RAWA MAZOWIECKA Z DNIA 19 CZERWCA 2013 ROKU



RAWA MAZOWIECKA
RADA MIASTA RAWA MAZOWIECKA

Gospody
Grażyna Dębska

MIASTO RAWA MAZOWIECKA

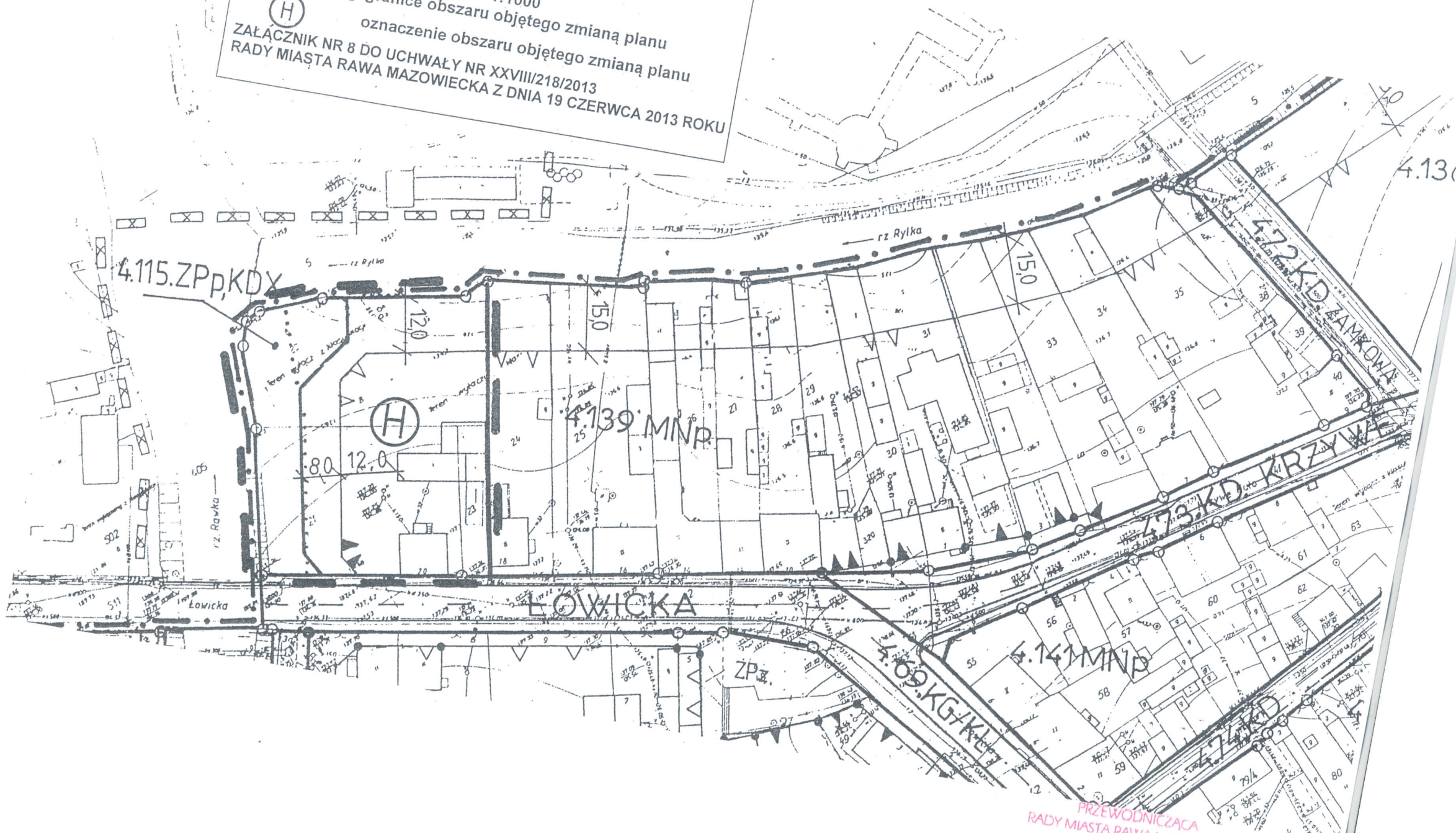
Fragment rysunku planu miejscowego
(obowiązującego) 1:1000

Skala 1:1000

granicę obszaru objętego zmianą planu

oznaczenie obszaru objętego zmianą planu

ZAŁĄCZNIK NR 8 DO UCHWAŁY NR XXVIII/218/2013
RADY MIASTA RAWA MAZOWIECKA Z DNIA 19 CZERWCA 2013 ROKU



PRZEWODNICZĄCA
RADY MIASTA RAWA MAZOWIECKA
Gosby
Grzegorz Dębski

MIASTO RAWA MAZOWIECKA

Fragment rysunku planu miejscowego

(obowiązującego)

Skala 1:2000

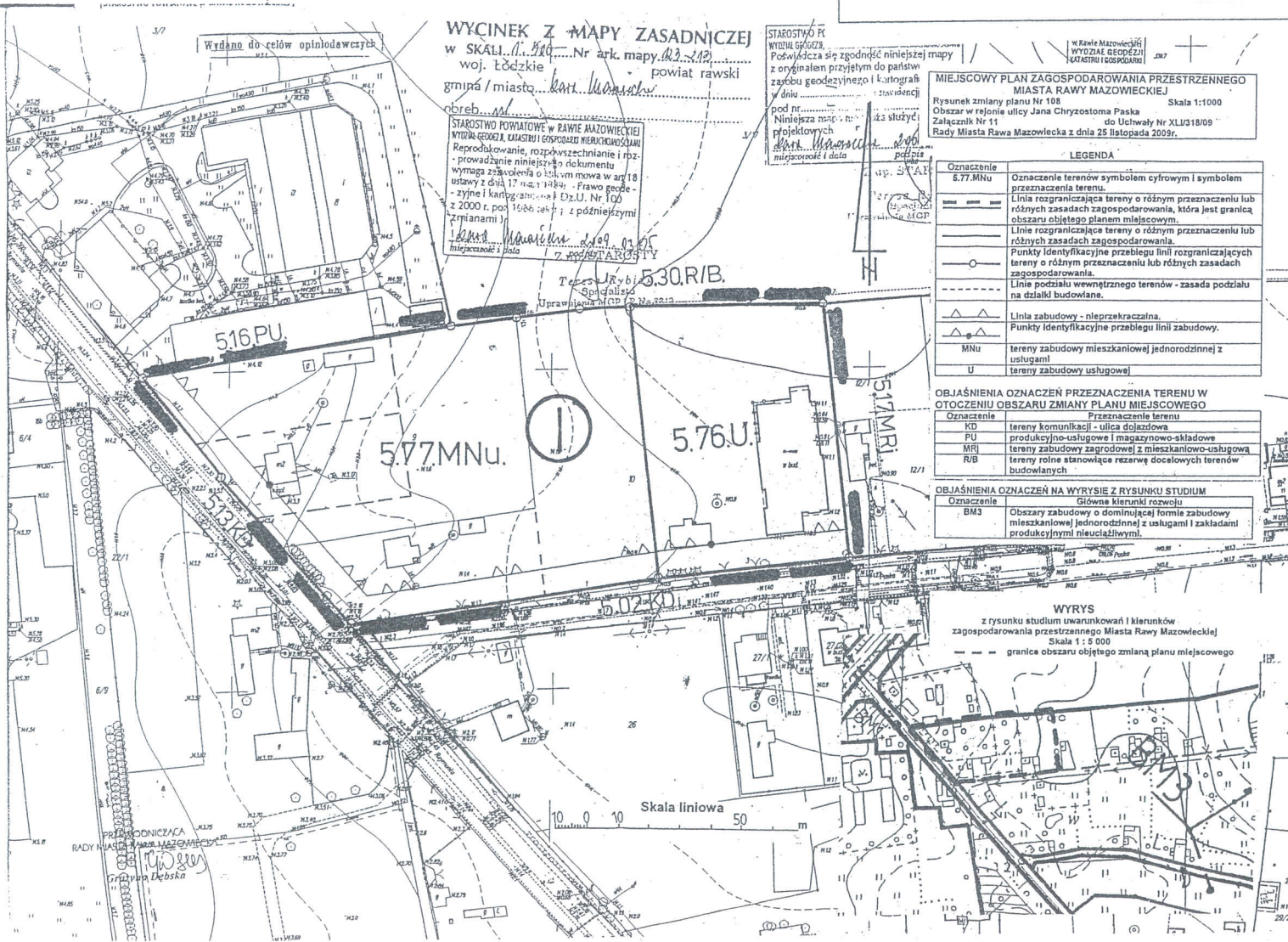
granicę obszaru objętego zmianą planu



oznaczenie obszaru objętego zmianą planu

ZAŁĄCZNIK NR 9 DO UCHWAŁY NR XXVIII/218/2013

RADY MIASTA RAWA MAZOWIECKA Z DNIA 19 CZERWCA 2013 ROKU



WYCINEK Z MAPY ZASADNICZEJ
w SKALI 1:1000 Nr ark. mapy 12.12
woj. łódzkie powiat rawski
gmina / miasto *Rawa Mazowiecka*

STAROSTWO POWIATOWE W RAWIE MAZOWIECKIEJ
WYDZIAŁ GEODEZJI, KATASTRU I GOSPODARSTWA NIERUCHOMOŚCIAMI
Reprodukcje, rozpowszechnianie i roz-
prowadzanie niniejszego dokumentu
wymaga zezwolenia o którym mowa w art. 18
ustawy z dnia 17 marca 1984 r. Prawo geo-
detyczne i kartograficzne (Dz.U. Nr 100
z 2000 r. poz. 1666) z późniejszymi
zmianami
Rawa Mazowiecka 21.09.2013
miejscowość i data

STAROSTWO P.
WYDZIAŁ GEODEZJI
Pozwala się zgodzić niniejszej mapy
z oryginałem przyjętym do państw
zarchiwu geodezyjnego i kartograf
y dnia
pod nr
Niniejsza mapa służy
projektowych
Rawa Mazowiecka 21.09.2013
miejscowość i data

MIJESKOWY PLAN ZAGOSPODAROWANIA PRZESTRZENNEGO
MIASTA RAWY MAZOWIECKIEJ
Rysunek zmiany planu Nr 108 Skala 1:1000
Obszar w rejonie ulicy Jana Chryzostoma Paska
Załącznik Nr 11 do Uchwały Nr XLV/318/09
Rady Miasta Rawy Mazowiecka z dnia 25 listopada 2009r.

LEGENDA

Oznaczenie	Oznaczenie terenów symbolem cyfrowym i symbolem przeznaczenia terenu
5.77.MNu	tereny zabudowy mieszkaniowej jednorodzinnej z usługami
---	Linia rozgraniczająca tereny o różnym przeznaczeniu lub różnych zasadach zagospodarowania, która jest granicą obszaru objętego planem miejscowym.
---	Linia rozgraniczająca tereny o różnym przeznaczeniu lub różnych zasadach zagospodarowania.
○	Punkty identyfikacyjne przebiegu linii rozgraniczających tereny o różnym przeznaczeniu lub różnych zasadach zagospodarowania.
---	Linia podziału wewnętrzznego terenów - zasada podziału na działki budowlane.
△	Linia zabudowy - nieprzekraczalna.
△	Punkty identyfikacyjne przebiegu linii zabudowy.
MNu	tereny zabudowy mieszkaniowej jednorodzinnej z usługami
U	tereny zabudowy usługowej

OBJAŚNIENIA OZNACZEŃ PRZEZNACZENIA TERENU W OTOCZENIU OBSZARU ZMIANY PLANU MIJESKOWEGO

Oznaczenie	Przeznaczenie terenu
KD	tereny komunikacji - ulica dojazdowa
PU	produkcyjno-usługowe i magazynowo-składowe
MRJ	tereny zabudowy zagrodowej z mieszkaniowo-usługową
RiB	tereny rolne stanowiące rezerwy docelowych terenów budowlanych

OBJAŚNIENIA OZNACZEŃ NA WYRYSIE Z RYSUNKU STUDIUM

Oznaczenie	Główne kierunki rozwoju
BM3	Obszary zabudowy o dominującej formie zabudowy mieszkaniowej jednorodzinnej z usługami i zakładami produkcyjnymi nieuciążliwymi.

WYRYS
z rysunku studium uwarunkowań i kierunków
zagospodarowania przestrzennego Miasta Rawy Mazowieckiej
Skala 1 : 5 000
--- granice obszaru objętego zmianą planu miejscowego

Skala liniowa 50 m

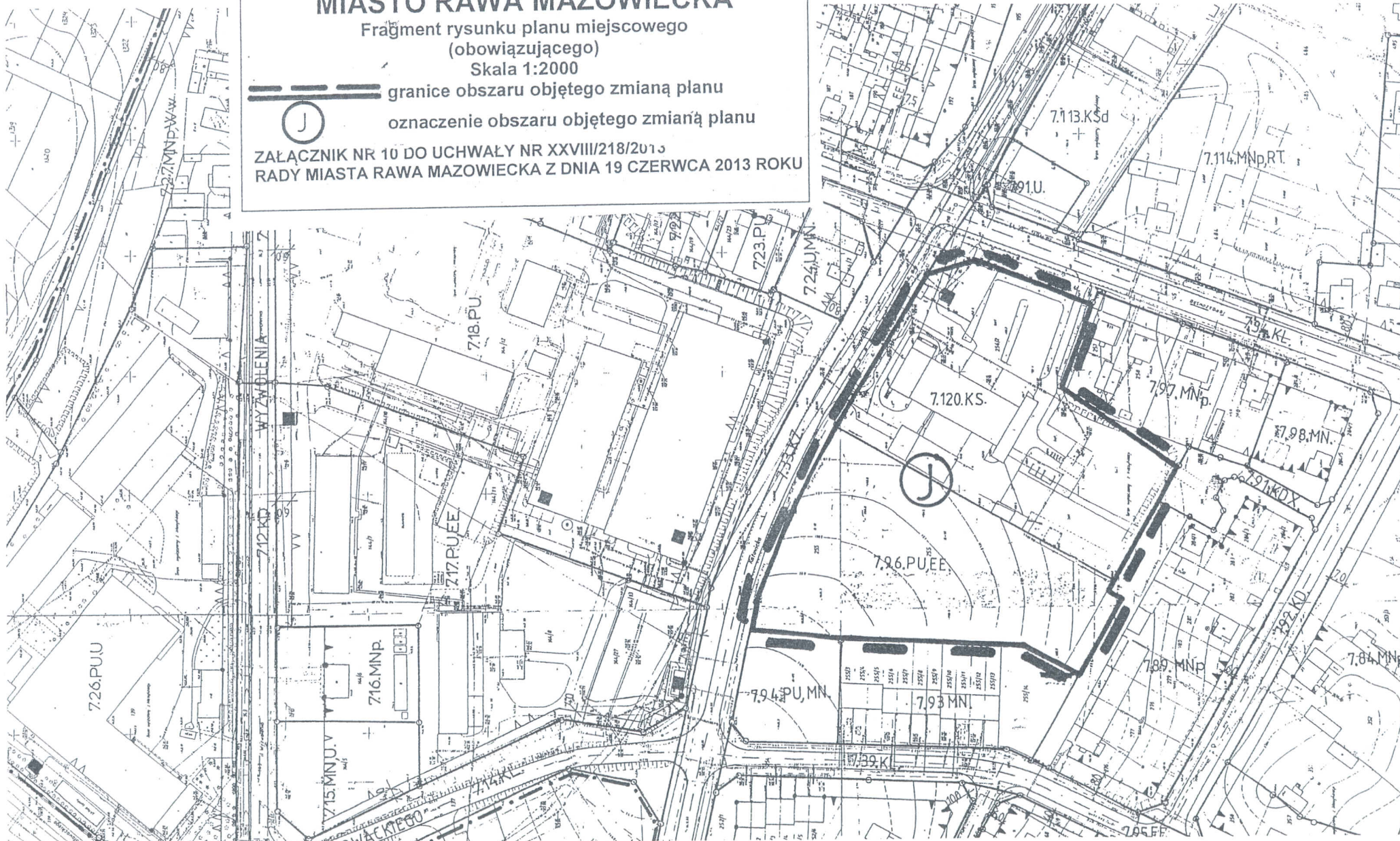
PRZEWODNICZĄCA
RADY MIASTA RAWA MAZOWIECKA
Gracyna Dębska

MIASTO RAWA MAZOWIECKA

Fragm. rysunku planu miejscowego
(obowiązującego)
Skala 1:2000

— — — — — granice obszaru objętego zmianą planu
Ⓧ oznaczenie obszaru objętego zmianą planu

ZAŁĄCZNIK NR 10 DO UCHWAŁY NR XXVIII/218/2013
RADY MIASTA RAWA MAZOWIECKA Z DNIA 19 CZERWCA 2013 ROKU



PRZEWODNICZĄCA
RADY MIASTA RAWA MAZOWIECKA

Grażyna Dębska
Grażyna Dębska

Organ sporządzający plan miejscowy.



MIASTO RAWA MAZOWIECKA

Fragment rysunku planu miejscowego
(obowiązującego)

Skala 1:2000

 granice obszaru objętego zmianą planu



oznaczenie obszaru objętego zmianą planu

ZAŁĄCZNIK NR 11 DO UCHWAŁY NR XXVIII/218/2013

RADY MIASTA RAWA MAZOWIECKA Z DNIA 19 CZERWCA 2013 ROKU

PRZEWODNICZĄCA
RADY MIASTA RAWA MAZOWIECKA

G. Dębska
Grażyna Dębska

