

UCHWAŁA NR XXXIX/300/14
RADY MIASTA RAWA MAZOWIECKA
z dnia 3 września 2014r.

w sprawie przystąpienia do sporządzenia zmiany miejscowego planu zagospodarowania przestrzennego miasta Rawy Mazowieckiej, obszary położone w rejonie ulic: Żytniej i Skierniewickiej, Kolejowej, Mszczonowskiej i Kazimierza Wielkiego, Cmentarnej i Słowackiego, Mickiewicza i Krakowskiej, Południowej i Reymonta, Tomaszowskiej i Słowackiego, Przemysłowej i Zwolińskiego, Targowej, Targowej i Reymonta, Słowackiego, Krakowskiej, Osada Dolna, 1 Maja.

(37)

Na podstawie art.18 ust. 2 pkt 5 ustawy z dnia 8 marca 1990r. o samorządzie gminnym (Dz. U. z 2013 r. poz. 594, poz. 645, poz. 1318, z 2014 r. poz. 379 i poz. 1072) oraz art.14 ust.1 i 2 w związku z art. 27 ustawy z dnia 27 marca 2003 r. o planowaniu i zagospodarowaniu przestrzennym (Dz. U. 2012 r. poz. 647, poz. 951 i poz.1445, z 2013 r. poz. 21, poz. 405, poz. 1238 i poz. 1446, z 2014 r. poz. 379 i poz. 768) **Rada Miasta Rawa Mazowiecka uchwala, co następuje:**

§ 1. Stwierdza się konieczność przystąpienia do sporządzenia zmiany miejscowego planu zagospodarowania przestrzennego miasta Rawy Mazowieckiej, zatwierdzonego uchwałą Nr XXI/159/2000 Rady Miejskiej w Rawie Mazowieckiej z dnia 30 marca 2000r. w sprawie miejscowego planu zagospodarowania przestrzennego miasta Rawy Mazowieckiej (Dziennik Urzędowy Województwa Łódzkiego Nr 64, poz. 554 z późn. zm.), dotyczącej obszarów położonych w Rawie Mazowieckiej w rejonie ulic:

- Żytniej i Skierniewickiej, obszar oznaczony na załączniku graficznym do uchwały liczbą 1,
- Kolejowej, obszar oznaczony na załączniku graficznym do uchwały liczbą 2,
- Mszczonowskiej i Kazimierza Wielkiego, obszar oznaczony na załączniku graficznym do uchwały liczbą 3,
- Cmentarnej i Słowackiego, obszar oznaczony na załączniku graficznym do uchwały liczbą 4,
- Mickiewicza i Krakowskiej, obszar oznaczony na załączniku graficznym do uchwały liczbą 5,
- Południowej i Reymonta, obszar oznaczony na załączniku graficznym do uchwały liczbą 6,
- Tomaszowskiej i Słowackiego, obszar oznaczony na załączniku graficznym do uchwały liczbą 7,
- Przemysłowej i Zwolińskiego, obszar oznaczony na załączniku graficznym do uchwały liczbą 8,
- Targowej, obszar oznaczony na załączniku graficznym do uchwały liczbą 9,
- Targowej i Reymonta, obszar oznaczony na załączniku graficznym do uchwały liczbą 10,
- Słowackiego, obszar oznaczony na załączniku graficznym do uchwały liczbą 11,
- Krakowskiej, obszar oznaczony na załączniku graficznym do uchwały liczbą 12,
- Osada Dolna, obszar oznaczony na załączniku graficznym do uchwały liczbą 13,
- 1 Maja, obszar oznaczony na załączniku graficznym do uchwały liczbą 14.

§ 2. Granice obszarów, o których mowa w § 1 przedstawione są na fragmentach rysunków obowiązującego planu miejscowego, stanowiących załączniki graficzne Nr 1 do 14 do niniejszej uchwały.

§ 3. Wykonanie uchwały powierza się Burmistrzowi Miasta Rawa Mazowiecka.

§ 4. Uchwała wchodzi w życie z dniem podjęcia.



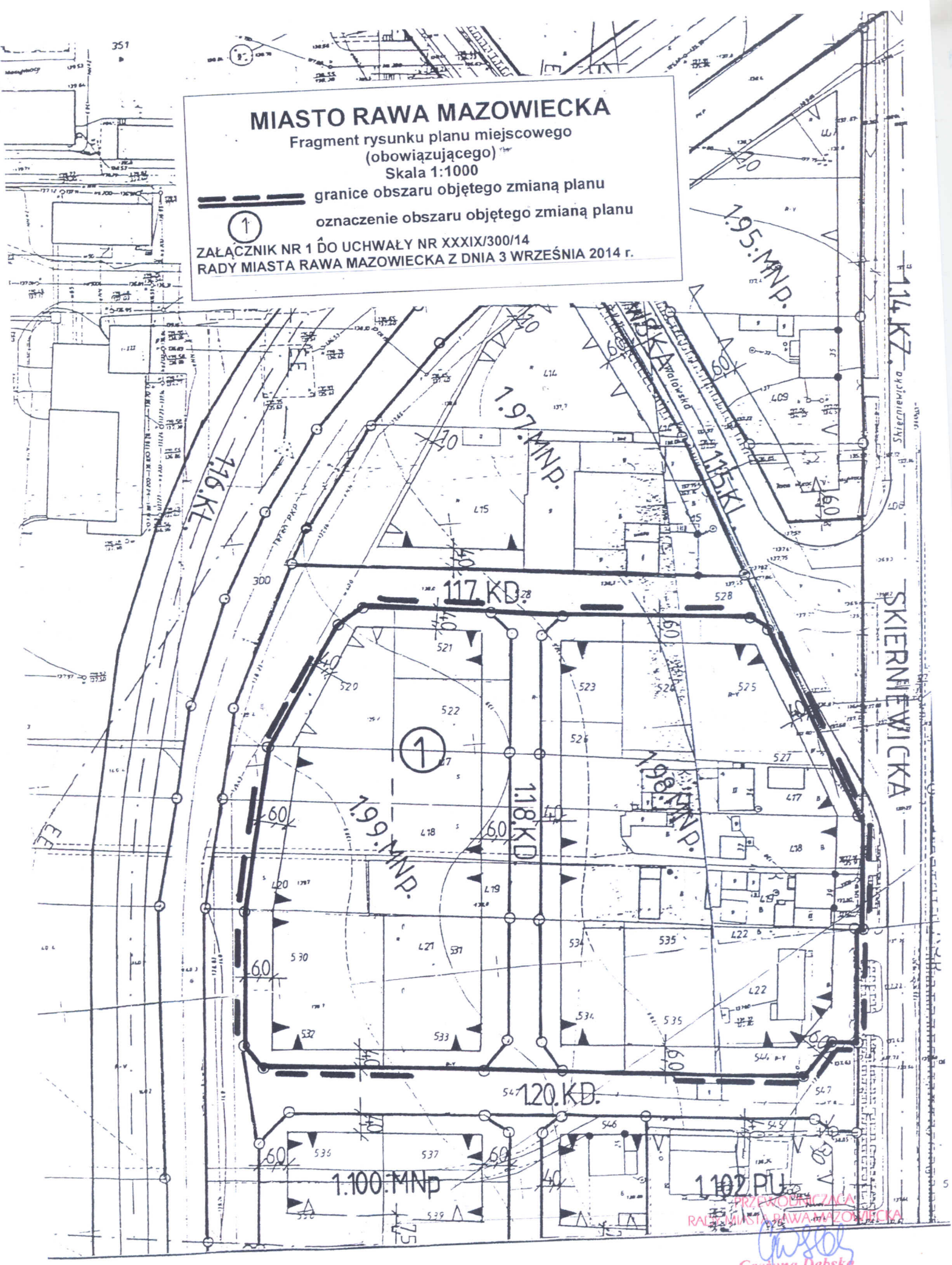
PRZEWODNICZĄCA
RADY MIASTA RAWA MAZOWIECKA
Grażyna Dębska
Grażyna Dębska

MIASTO RAWA MAZOWIECKA

Fragment rysunku planu miejscowego
(obowiązującego)
Skala 1:1000

— — — — — granice obszaru objętego zmianą planu
① oznaczenie obszaru objętego zmianą planu

ZAŁĄCZNIK NR 1 DO UCHWAŁY NR XXXIX/300/14
RADY MIASTA RAWA MAZOWIECKA Z DNIA 3 WRZEŚNIA 2014 r.



PRZEBUDOWCZA
RADA MIASTA RAWA MAZOWIECKA

Grażyna Dębska

MIASTO RAWA MAZOWIECKA

Fragment rysunku planu miejscowego
(obowiązującego)
Skala 1:2000

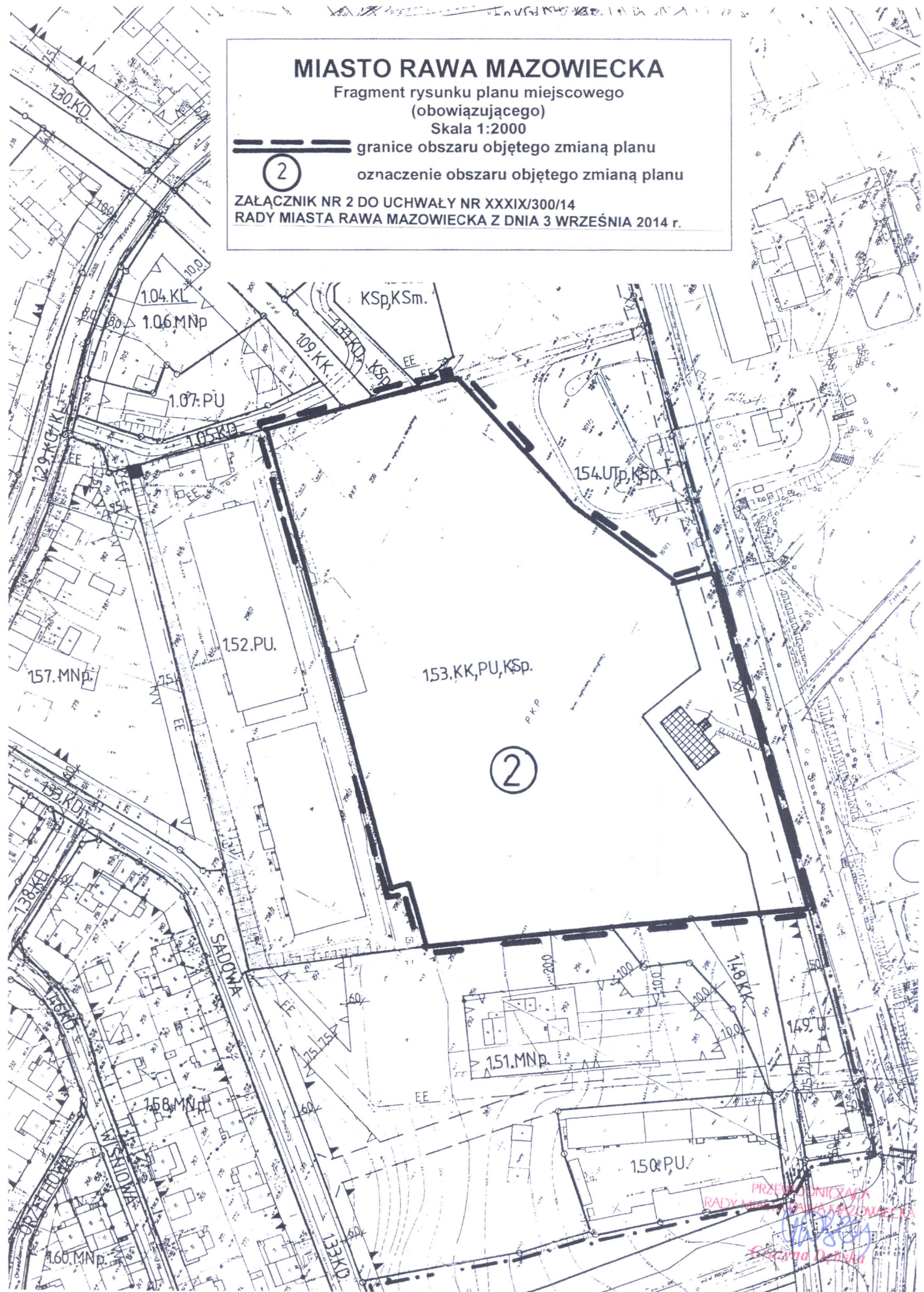


granice obszaru objętego zmianą planu



oznaczenie obszaru objętego zmianą planu

ZALĄCZNIK NR 2 DO UCHWAŁY NR XXXIX/300/14
RADY MIASTA RAWA MAZOWIECKA Z DNIA 3 WRZEŚNIA 2014 r.



MIASTO RAWA MAZOWIECKA

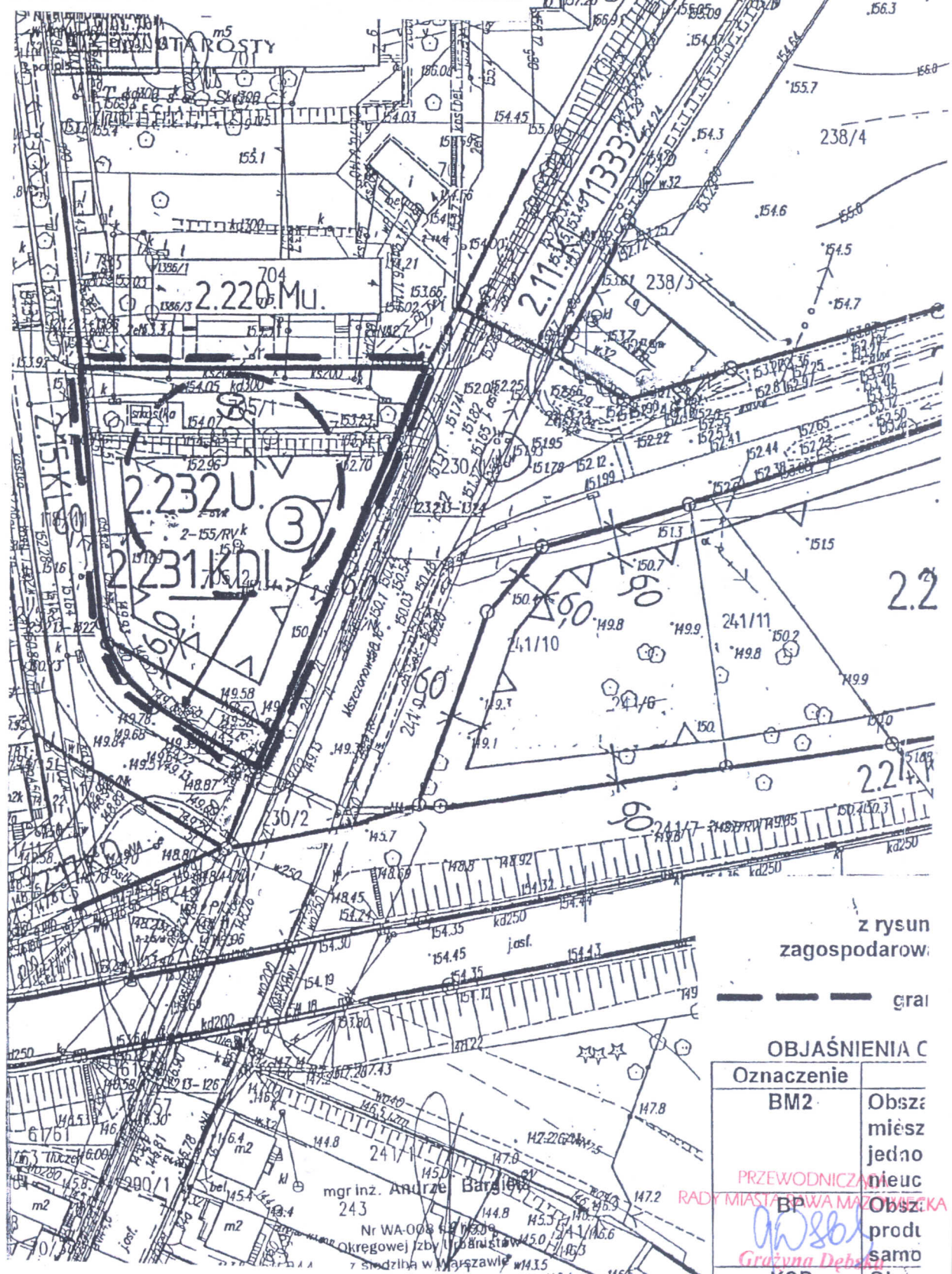
Fragment rysunku planu miejscowego
(obowiązującego)
Skala 1:1000

— — — — — granice obszaru objętego zmianą planu

③ oznaczenie obszaru objętego zmianą planu

ZAŁĄCZNIK NR 3 DO UCHWAŁY NR XXXIX/300/14
RADY MIASTA RAWA MAZOWIECKA Z DNIA 3 WRZEŚNIA 2014 r.

WYDZIAŁ GŁOŚNI, KARTSTW I KARTOGRAFII
Repradul688...
- prowadzenie...
wymaga ze...
ustawy z dn...
z 1974 i k...
1287 J.Oz...
miejscowy i data
T. Podni...
SPECIALIST
Dor. GCK-N...
156.3
155.7
154.6
154.5
154.7
155.0
154.8
154.9
155.1
155.2
155.3
155.4
155.5
155.6
155.7
155.8
155.9
156.0
156.1
156.2
156.3
156.4
156.5
156.6
156.7
156.8
156.9
157.0
157.1
157.2
157.3
157.4
157.5
157.6
157.7
157.8
157.9
158.0



z rysun
zagospodarow.

— — — — — grai

OBJAŚNIENIA C

Oznaczenie	Obsz
BM2	Obsz miesz jedno nieuc
BP	Obsz prod samo
KSP	Obsz

PRZEWODNICZA
RADY MIASTA RAWA MAZOWIECKA
An...
Grażyna Dęba
KSP

mgr inż. Andrzej Barciszewski
243
Nr WA-008...
Okręgowej Izby...
7 smadziła w Warszawie W415

MIASTO RAWA MAZOWIECKA

Fragment rysunku planu miejscowego
(obowiązującego)

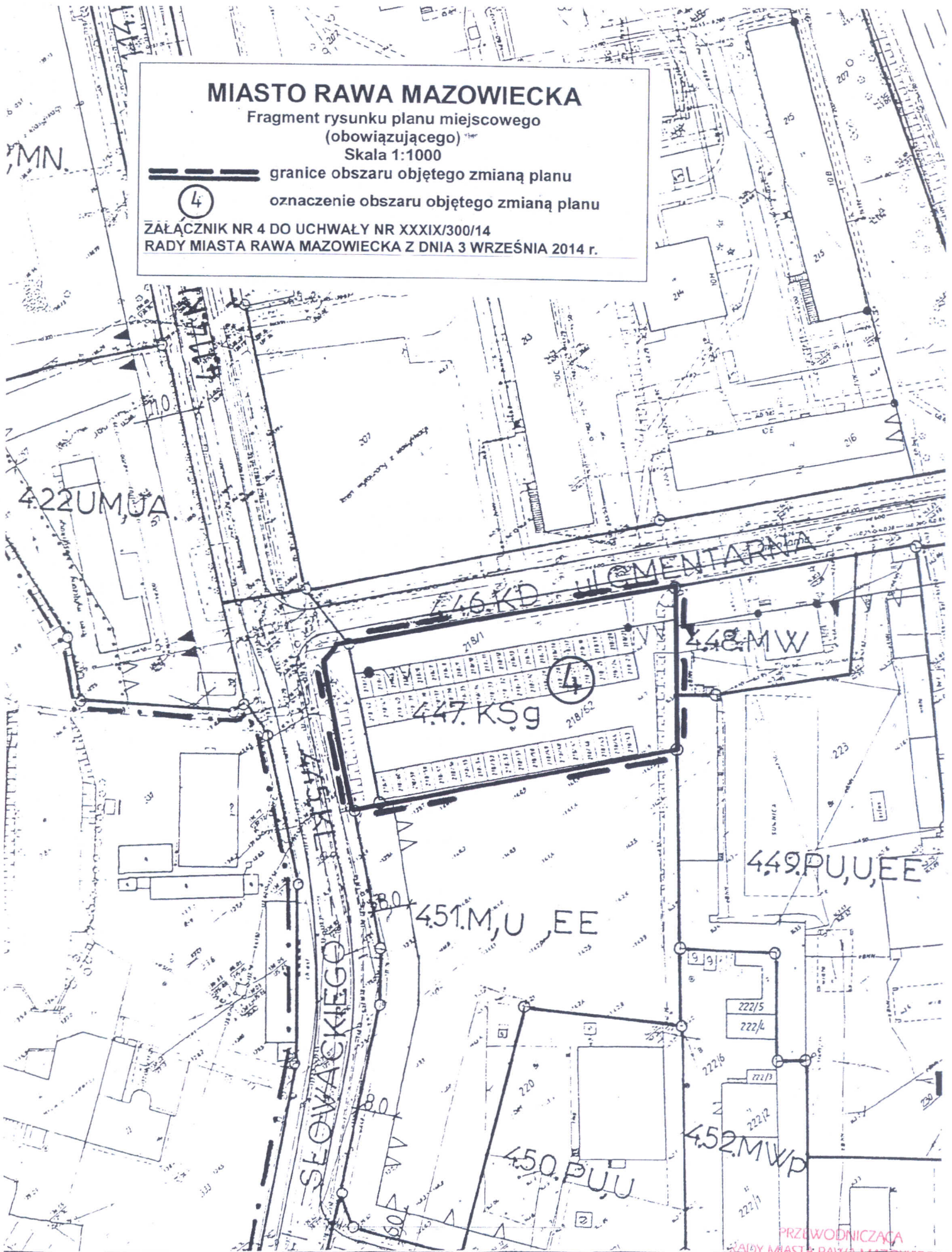
Skala 1:1000

— — — — — granice obszaru objętego zmianą planu

④

oznaczenie obszaru objętego zmianą planu

ZAŁĄCZNIK NR 4 DO UCHWAŁY NR XXXIX/300/14
RADY MIASTA RAWA MAZOWIECKA Z DNIA 3 WRZEŚNIA 2014 r.



PRZEWODNICZĄCA
DLA MIASTA RAWA MAZOWIECKA

Grażyna Dębska
Grażyna Dębska

MIASTO RAWA MAZOWIECKA

Fragment rysunku planu miejscowego
(obowiązującego)
Skala 1:1000

— — — — — granice obszaru objętego zmianą planu

5

oznaczenie obszaru objętego zmianą planu

ZAŁĄCZNIK NR 5 DO UCHWAŁY NR XXXIX/300/14
RADY MIASTA RAWA MAZOWIECKA Z DNIA 3 WRZEŚNIA 2014 r.



PRACOWNIA ARCHITECTURALNA
RADA MIASTA RAWA MAZOWIECKA
Grażyna Dębka

MIASTO RAWA MAZOWIECKA

Fragment rysunku planu miejscowego
(obowiązującego)
Skala 1:1000

granice obszaru objętego zmianą planu
oznaczenie obszaru objętego zmianą planu

ZAŁĄCZNIK NR 6 DO UCHWAŁY NR XXXIX/300/14
RADY MIASTA RAWA MAZOWIECKA Z DNIA 3 WRZEŚNIA 2014 r.

246.MNP

REYMONTA

4.187.MU.

4.207.PU.

4.189.MNP.

4.93.KDX

IP.

4.188.MU.

PRZEWODNICZĄCA
RADY MIASTA RAWA MAZOWIECKA

Grażyna Dębska

MIASTO RAWA MAZOWIECKA

Fragment rysunku planu miejscowego
(obowiązującego)

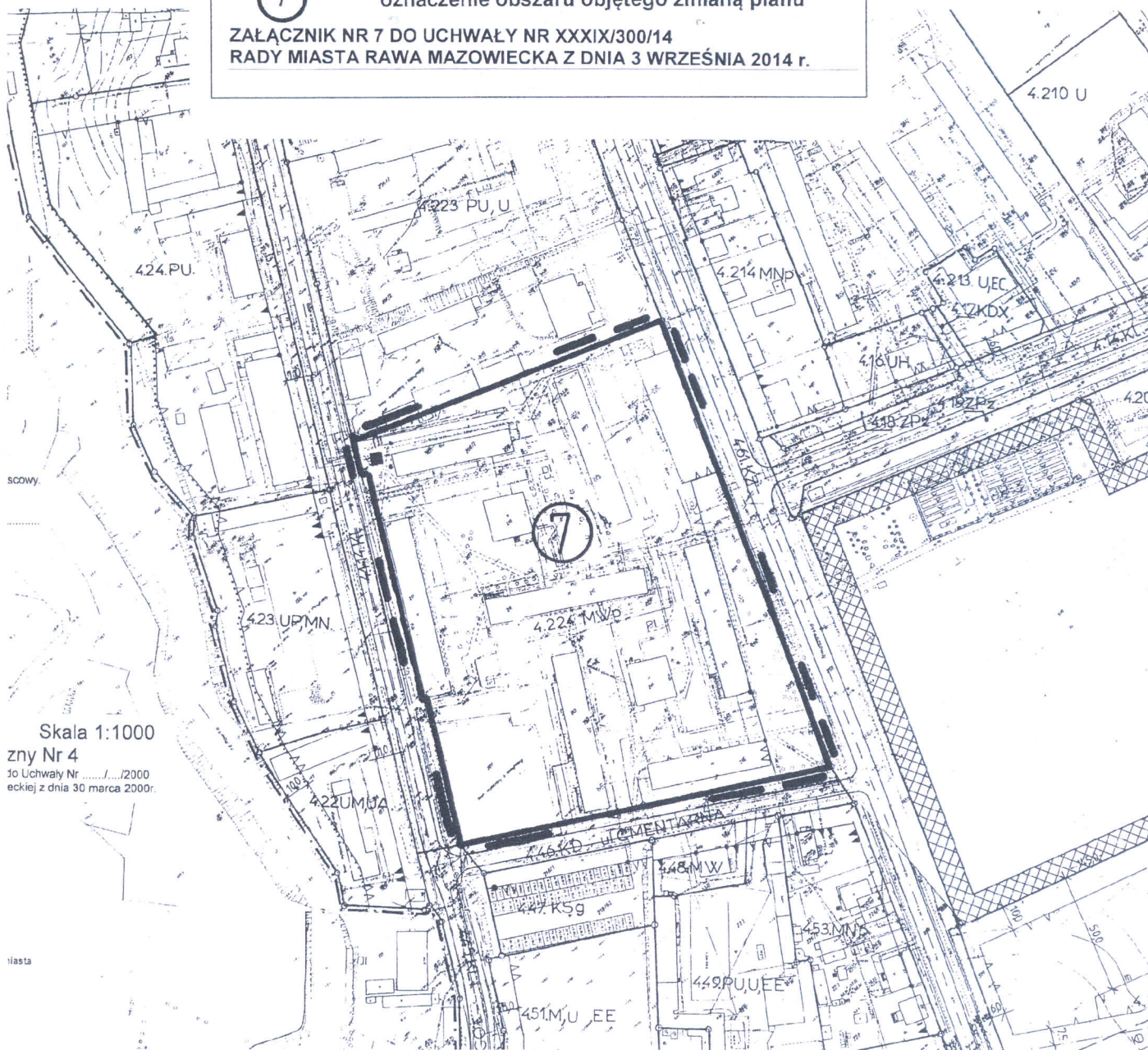
Skala 1:2000

— — — — — granice obszaru objętego zmianą planu

7

oznaczenie obszaru objętego zmianą planu

ZALĄCZNIK NR 7 DO UCHWAŁY NR XXXIX/300/14
RADY MIASTA RAWA MAZOWIECKA Z DNIA 3 WRZEŚNIA 2014 r.



Skala 1:1000

ziny Nr 4

to Uchwały Nr/2000
eckiej z dnia 30 marca 2000r.

PRZEWODNICZĄCA
RADY MIASTA RAWA MAZOWIECKA

Grażyna Debska
Grażyna Debska

MIASTO RAWA MAZOWIECKA

Fragment rysunku planu miejscowego
(obowiązującego)

Skala 1:2000

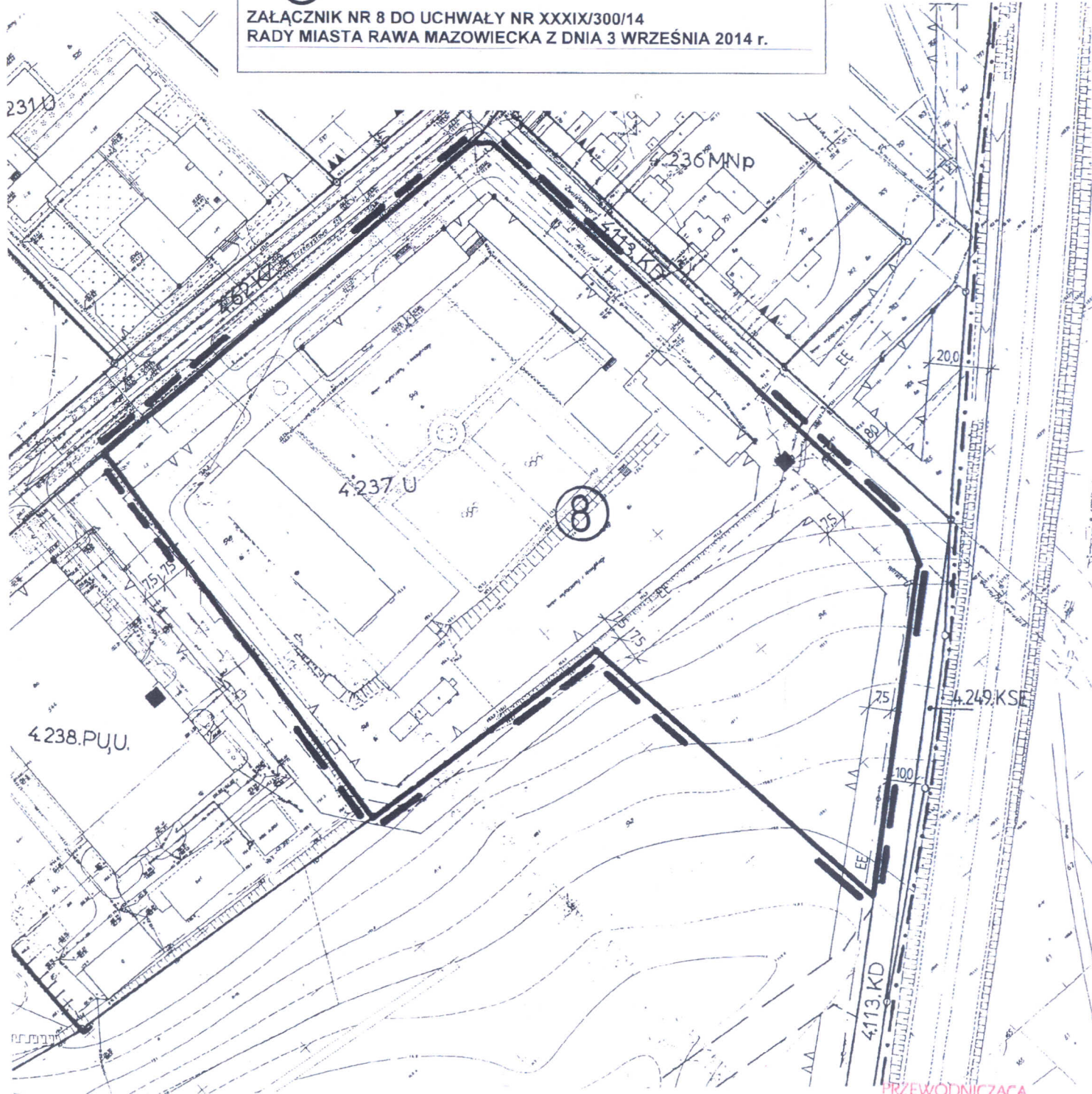


granice obszaru objętego zmianą planu



oznaczenie obszaru objętego zmianą planu

ZAŁĄCZNIK NR 8 DO UCHWAŁY NR XXXIX/300/14
RADY MIASTA RAWA MAZOWIECKA Z DNIA 3 WRZEŚNIA 2014 r.



PRZEWODNICZĄCA
RADY MIASTA RAWA MAZOWIECKA

GW 805
Grażyna Dębska

MIASTO RAWA MAZOWIECKA

Fragment rysunku planu miejscowego
(obowiązującego)

Skala 1:2000

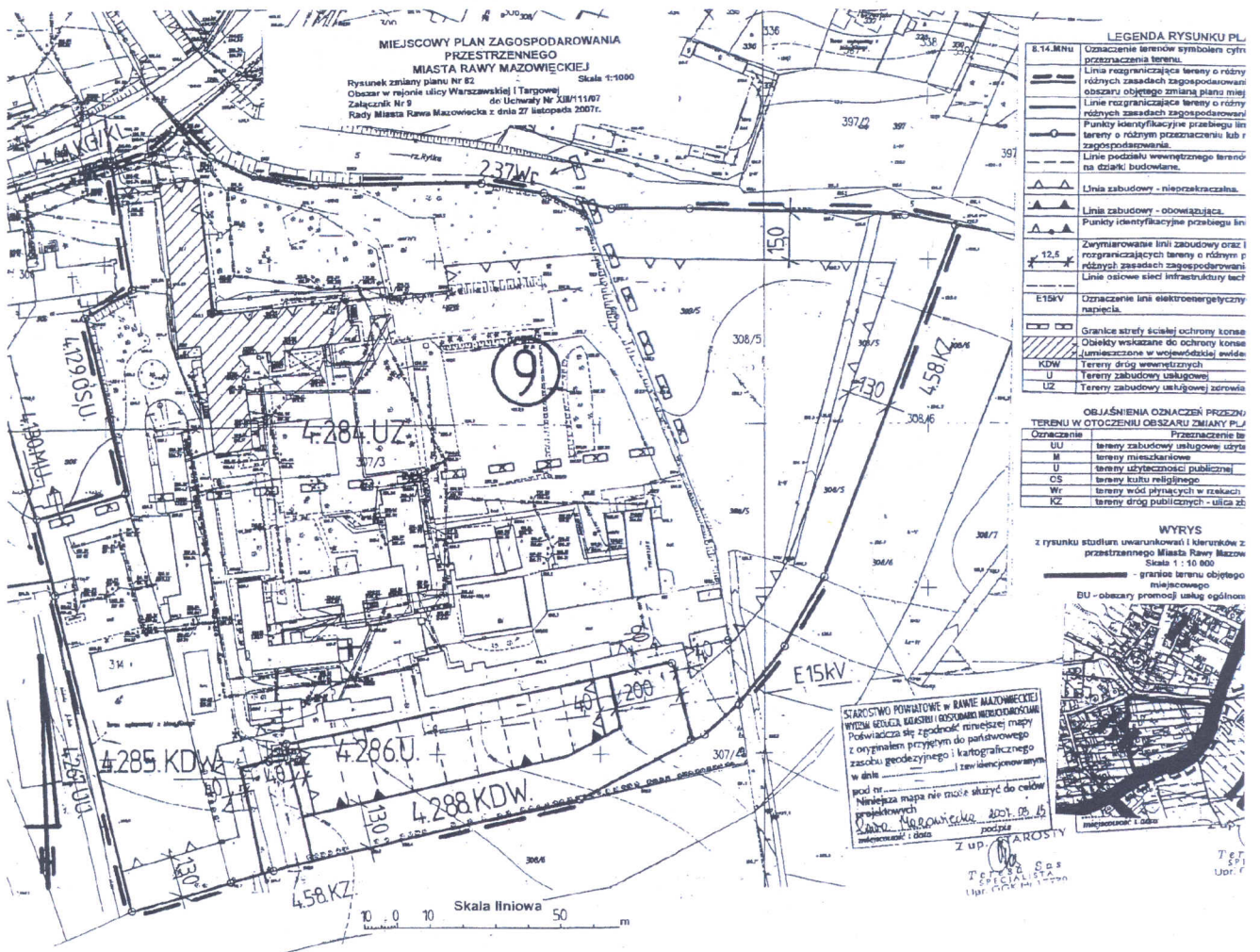
granicę obszaru objętego zmianą planu

9

oznaczenie obszaru objętego zmianą planu

ZAŁĄCZNIK NR 9 DO UCHWAŁY NR XXXIX/300/14

RADY MIASTA RAWA MAZOWIECKA Z DNIA 3 WRZEŚNIA 2014 r.



MIEJSCOWY PLAN ZAGOSPODAROWANIA PRZESTRZENNEGO
MIASTA RAWY MAZOWIECKIEJ
Rysunek zmiany planu nr 82
Obszar w rejonie ulicy Warszawskiej i Targowej
Załącznik Nr 9 do Uchwały Nr XIII/111/07
Rady Miasta Rawy Mazowieckiej z dnia 27 listopada 2007r.

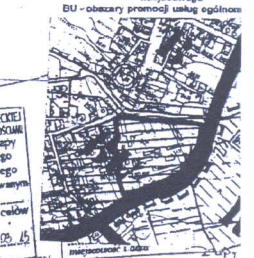
LEGENDA RYSUNKU PL

8.14.MNU	Oznaczenie terenów symbolami cyfr przznaczenia terenu.
—	Linia rozgraniczająca tereny o różnym rodzaju zasadach zagospodarowania
—	Linia rozgraniczająca tereny o różnym rodzaju zasadach zagospodarowania
○	Punkty identyfikacyjne przebiegu linii tereny o różnym przznaczeniu lub r zagospodarowania.
—	Linie podziału wewnętrzznego terenu na działki budowlane.
—	Linia zabudowy - nieprzekraczalna.
—	Linia zabudowy - obowiązująca.
▲	Punkty identyfikacyjne przebiegu linii
—	Zwymiarowane linie zabudowy oraz l rozgraniczających tereny o różnym p różnych zasadach zagospodarowania
—	Linie osiowe sieci infrastruktury techn
E15kV	Oznaczenie linii elektroenergetycznej napięcia.
□	Granice strefy ścisłej ochrony konserw
□	Objekty wskazane do ochrony konserw
□	Liniowe oznaczenie w wojewódzkiej ewidenc
KDW	Tereny dróg wewnętrznych
U	Tereny zabudowy usługowej
UZ	Tereny zabudowy usługowej zdrowia

OBJAŚNIENIA OZNACZEŃ PRZEZNI TERENU W OTOCZENIU OBSZARU ZMIANY PL

Oznaczenie	Przeznaczenie ter
UU	tereny zabudowy usługowej, użyte
U	tereny mieszkalne
U	tereny użyteczności publicznej
CS	tereny kultu religijnego
Wf	tereny wód płynących w rzekach
KZ	tereny dróg publicznych - ulica sz

WYRYS
z rysunku studium uwarunkowań i kierunków z przestrzennego Miasta Rawy Mazow
Skala 1:10 000



STAROSTWO POWIATOWE W RAWIE MAZOWIECKIEJ
WYDZIAŁ GEODEZJI, KARTOGRAFII I GOSPODARSTWA NIERUCHOMOŚCIAMI
Podwiadcza się zgodność niniejszej mapy z oryginałem przyniesionym do państwowego załącznika geodezyjnego i kartograficznego w dniu...
Zawierająca mapę nie może służyć do celów projektowych
RADA MAZOWIECKA 2014.05.15
miejscowości i data podpis

Z up. STAROSTY
Teresa Sos
SPECJALISTA
Upr. 0001 111 111

PRZEWODNICZĄCA
RADY MIASTA RAWY MAZOWIECKA

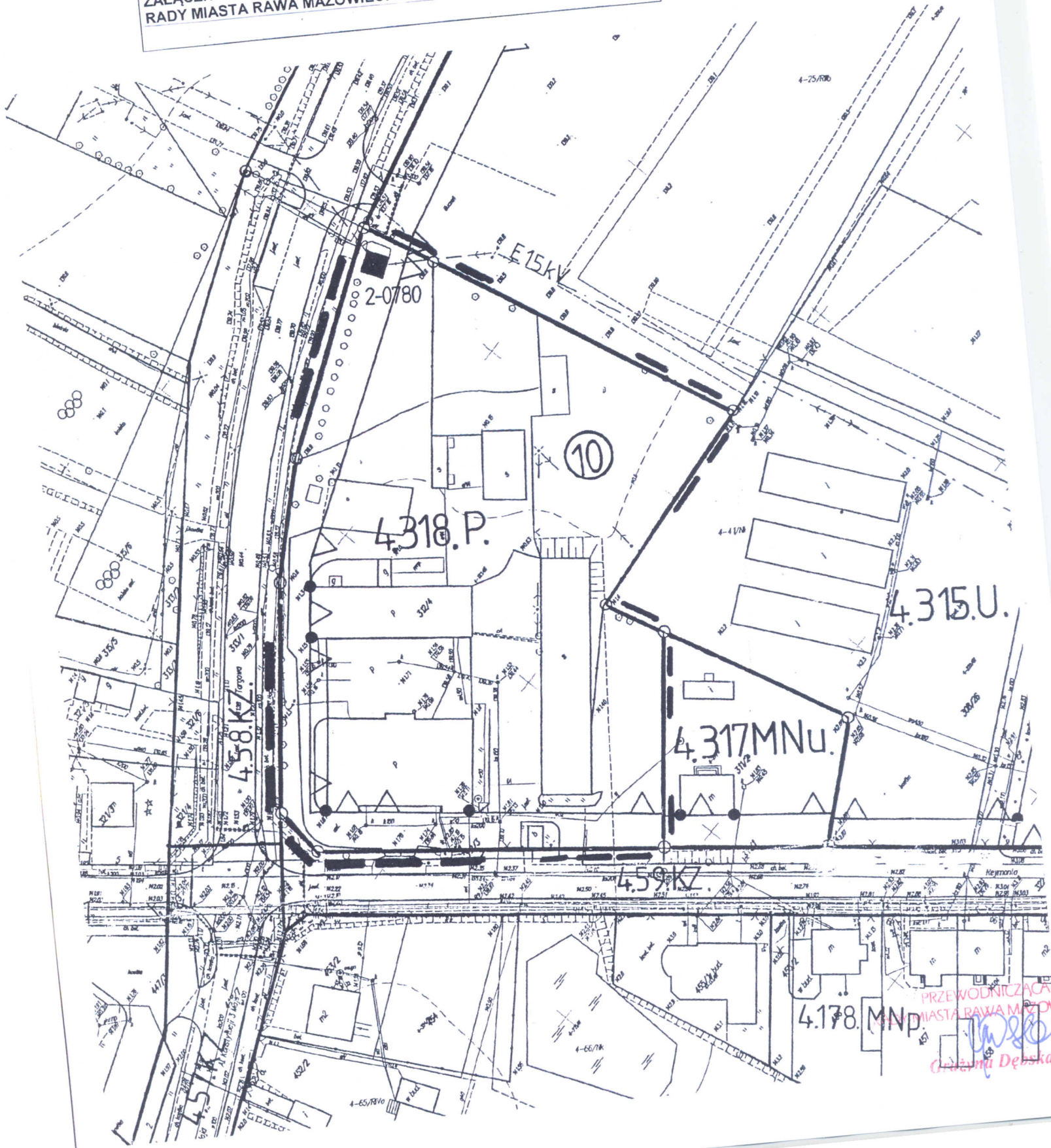
Gruzyna Dębska

MIASTO RAWA MAZOWIECKA

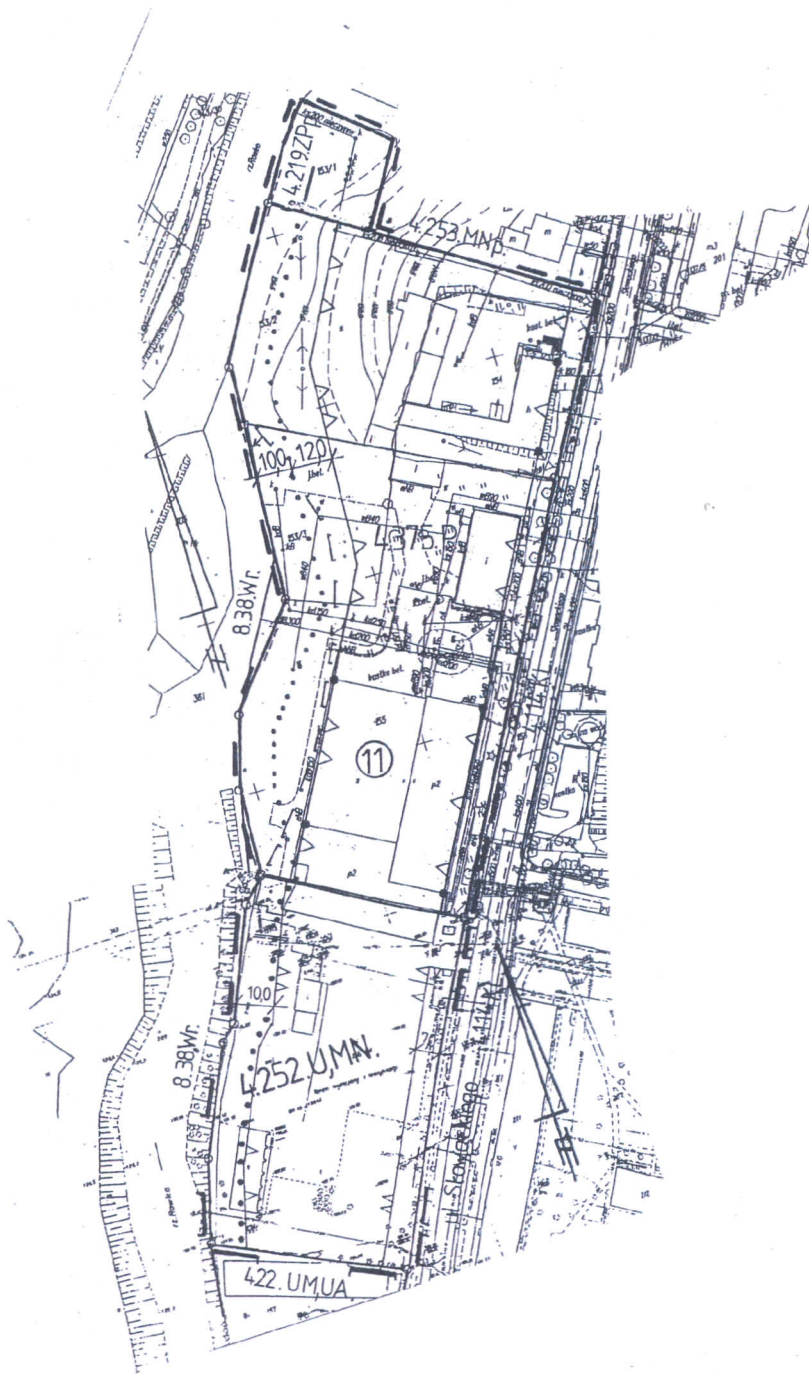
Fragment rysunku planu miejscowego
(obowiązującego)
Skala 1:1000

----- granice obszaru objętego zmianą planu
⑩ oznaczenie obszaru objętego zmianą planu

ZAŁĄCZNIK NR 10 DO UCHWAŁY NR XXXIX/300/14
RADY MIASTA RAWA MAZOWIECKA Z DNIA 3 WRZEŚNIA 2014 r.



PRZEWODNICZĄCA
MIASTA RAWA MAZOWIECKA
[Signature]
Ciepłota Dębicka



MIASTO RAWA MAZOWIECKA

Fragment rysunku planu miejscowego
(obowiązującego)
Skala 1:2000

— — — — — granice obszaru objętego zmianą planu
① oznaczenie obszaru objętego zmianą planu

ZAŁĄCZNIK NR 11 DO UCHWAŁY NR XXXIX/300/14
RADY MIASTA RAWA MAZOWIECKA Z DNIA 3 WRZEŚNIA 2014 r.

PRZEWODNICZĄCA
RADY MIASTA RAWA MAZOWIECKA

Grzywna Dębska
Grzywna Dębska

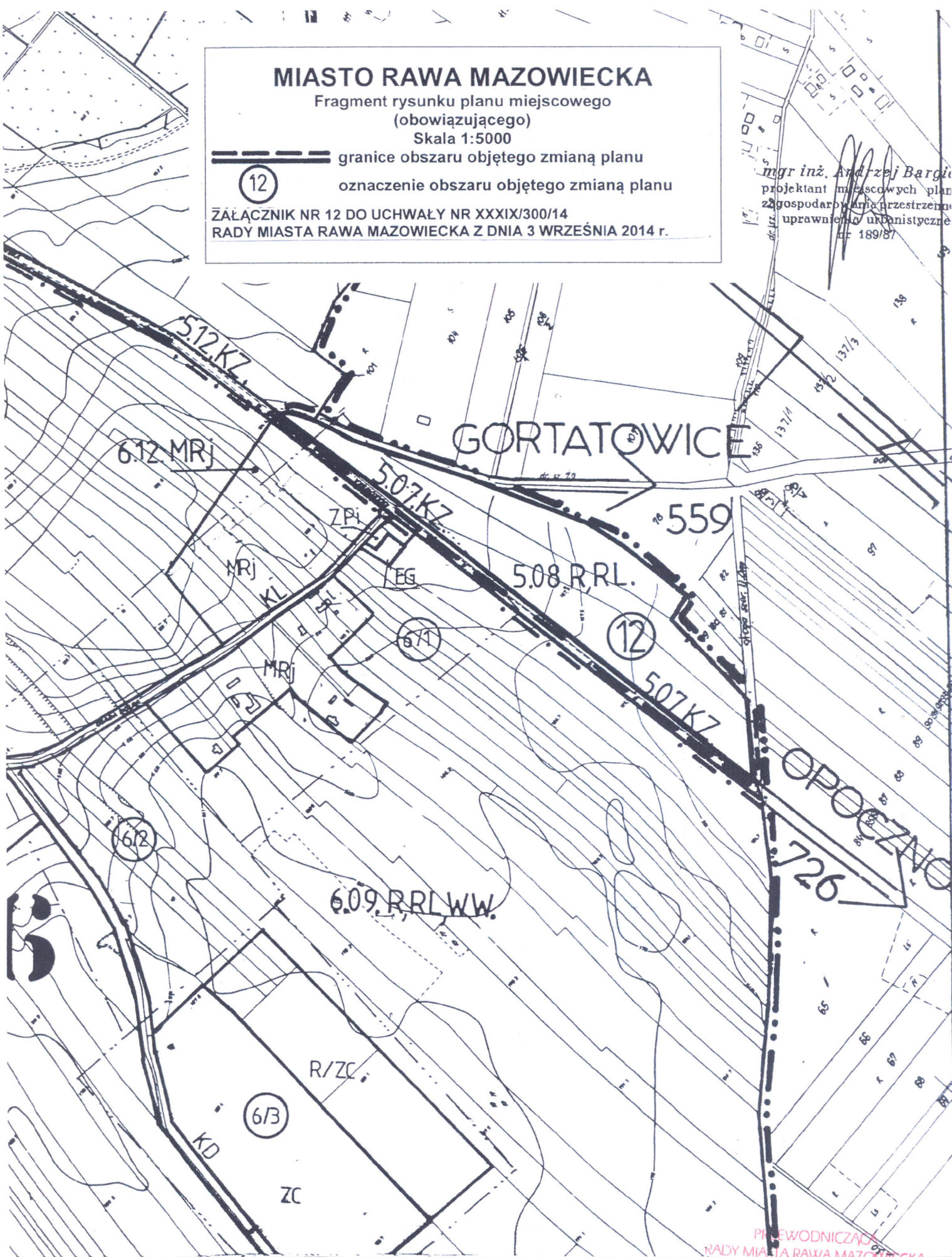
MIASTO RAWA MAZOWIECKA

Fragment rysunku planu miejscowego
(obowiązującego)
Skala 1:5000

----- granice obszaru objętego zmianą planu
⑫ oznaczenie obszaru objętego zmianą planu

ZAŁĄCZNIK NR 12 DO UCHWAŁY NR XXXIX/300/14
RADY MIASTA RAWA MAZOWIECKA Z DNIA 3 WRZEŚNIA 2014 r.

mgr inż. Andrzej Bargieł
projektant miejscowych planów
zagospodarowania przestrzennego
uprawnienia urbanistyczne
nr 189/87



PRZEWODNICZĄCA
RADY MIASTA RAWA MAZOWIECKA

W. Soły
Grażyna Dębska

MIASTO RAWA MAZOWIECKA

Fragment rysunku planu miejscowego

(obowiązującego)

Skala 1:1000

Skala

— — — — — granice obszaru objętego zmianą planu

13

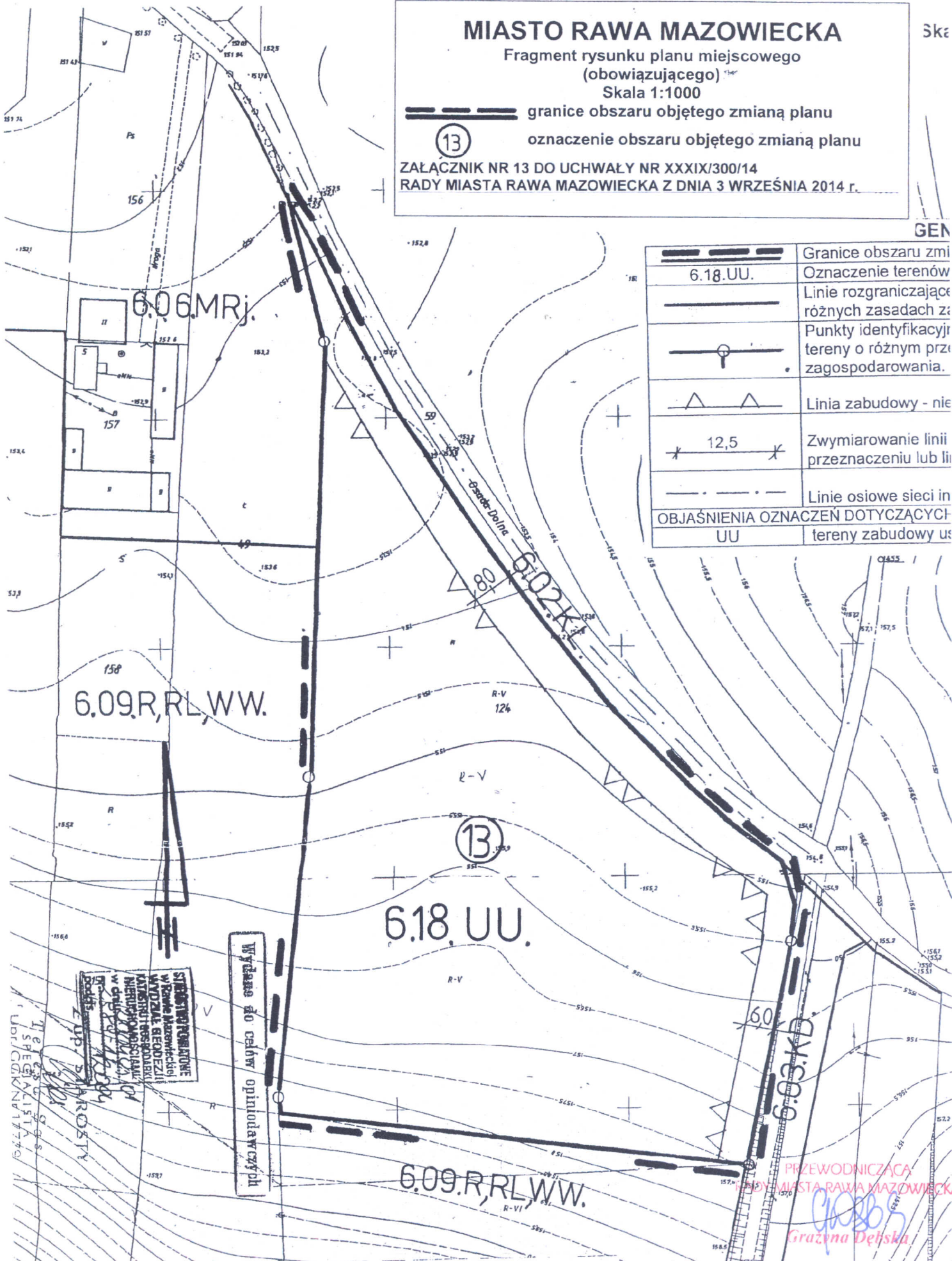
oznaczenie obszaru objętego zmianą planu

ZAŁĄCZNIK NR 13 DO UCHWAŁY NR XXXIX/300/14

RADY MIASTA RAWA MAZOWIECKA Z DNIA 3 WRZEŚNIA 2014 r.

GEN

	Granice obszaru zmiany
6.18.UU.	Oznaczenie terenów
	Linie rozgraniczające różne zasady zagospodarowania.
	Punkty identyfikacji terenów o różnym przeznaczeniu.
	Linia zabudowy - nie
12,5	Zwymiarowanie linii przeznaczeniu lub li
	Linie osiowe sieci in
OBJAŚNIENIA OZNACZEŃ DOTYCZĄCYCH	
UU	tereny zabudowy us



MIASTO RAWA MAZOWIECKA

Fragment rysunku planu miejscowego
(obowiązującego)

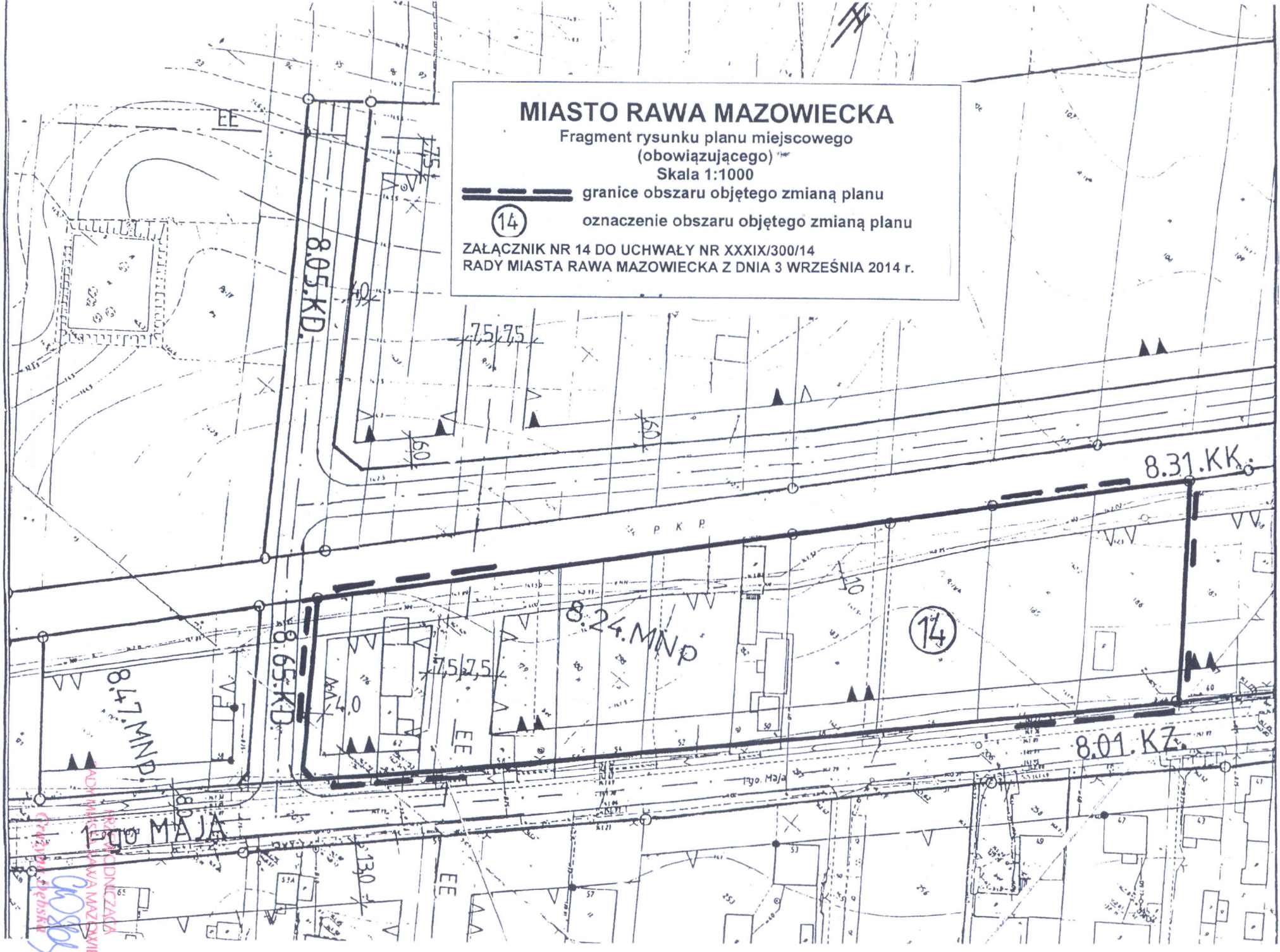
Skala 1:1000

— — — — — granice obszaru objętego zmianą planu

14

oznaczenie obszaru objętego zmianą planu

ZALĄCZNIK NR 14 DO UCHWAŁY NR XXXIX/300/14
RADY MIASTA RAWA MAZOWIECKA Z DNIA 3 WRZEŚNIA 2014 r.



ODAROWANIA PRZESTRZENNEGO MIASTA RAWY MAZOWIECKIEJ Skala 1:1000
NrXXI/159/2000 Rady Miejskiej w Rawie Mazowieckiej z dnia 30 marca 2000r.

100 MAJA
1700 MAJA
RADA MIASTA RAWA MAZOWIECKA
Ciepłota i Dobre Samopoczucie
Ciepłota i Dobre Samopoczucie