

MIEJSCOWY PLAN ZAGOSPODAROWANIA PRZESTRZENNEGO MIASTA RAWY MAZOWIECKIEJ

Rysunek zmiany planu Nr 5









Skala 1:2000

Obszar w rejonie drogi Nr8 i rzeki Ryłki

Załącznik Nr 2 do Uchwały Nr XLII/382/2002

Rady Miasta Rawa Mazowiecka z dnia 19 lutego 2002r.

Legenda

-  Granica obszaru objętego zmianą planu
 -  Linie rozgraniczające tereny o różnych funkcjach lub różnych zasadach zagospodarowania
 -  Linie podziału wewnętrznego terenów
 -  Punkty identyfikacyjne przebiegu linii rozgraniczających tereny o różnych funkcjach lub różnych zasadach zagospodarowania
 -  Linia zabudowy - nieprzekraczalna
 -  Zwymiarowanie linii rozgraniczających tereny o różnych funkcjach i linii zabudowy - w metrach
 -  Linie osiowe sieci infrastruktury technicznej i jezdni dróg
 -  Oznaczenie terenów w ustaleniach zmiany planu.
- 12,5
- 3.03.MNp

