

# MIEJSCOWY PLAN ZAGOSPODAROWANIA PRZESTRZENNEGO MIASTA RAWY MAZOWIECKIEJ

Rysunek zmiany planu Nr 6

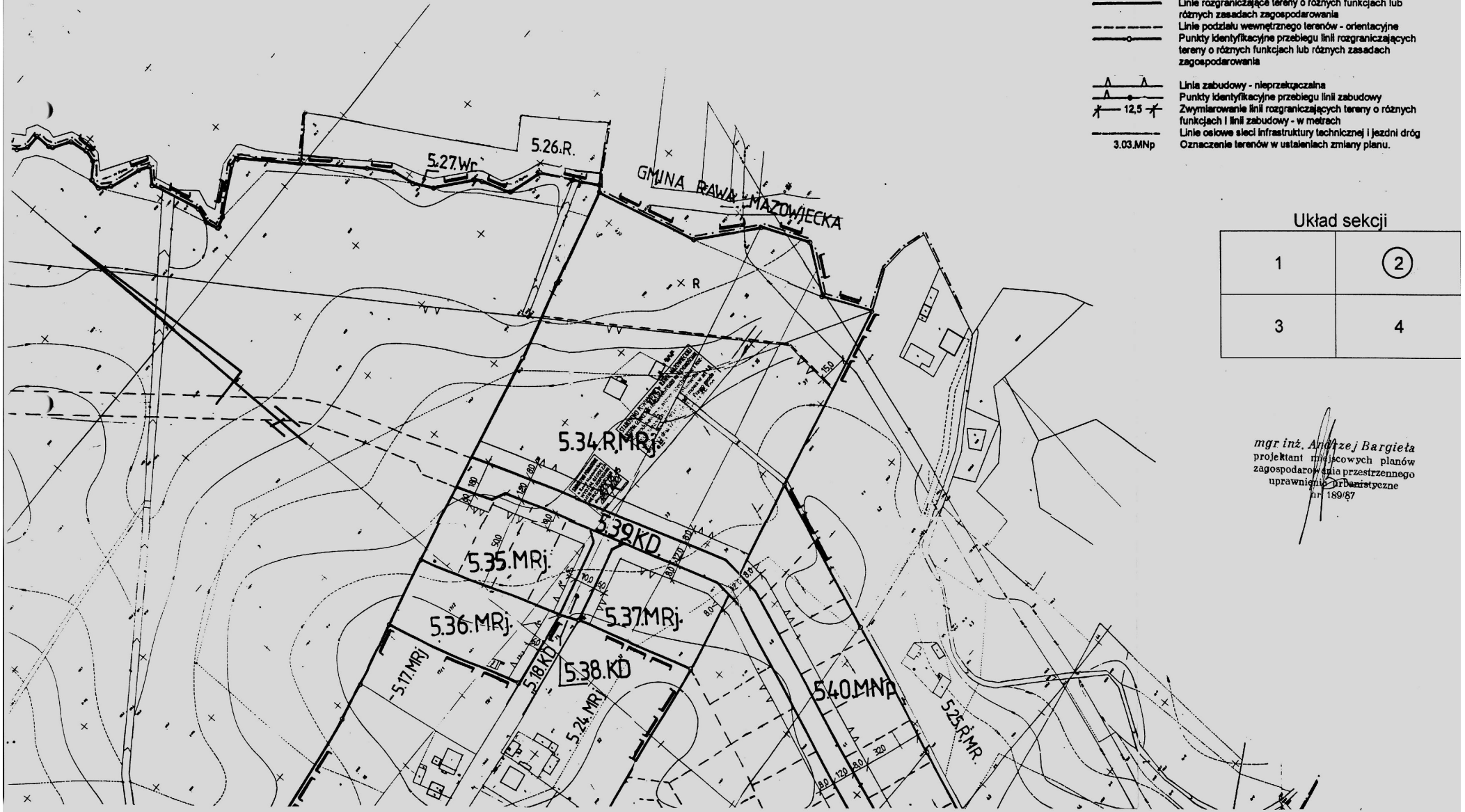
Skala 1:2000

Obszar w rejonie drogi Nr8, ul. Reymonta i rzeki Rylki











Sekcja Nr2

Załącznik Nr 4 do Uchwały Nr XLII/382/2002

Rady Miasta Rawa Mazowiecka z dnia 19 lutego 2002r.



## Legenda

-  Granica obszaru objętego zmianą planu
-  Linie rozgraniczające tereny o różnych funkcjach lub różnych zasadach zagospodarowania
-  Linie podziału wewnętrznego terenów - orientacyjne
-  Punkty identyfikacyjne przebiegu linii rozgraniczających tereny o różnych funkcjach lub różnych zasadach zagospodarowania
-  Linia zabudowy - nieprzekraczalna
-  Punkty identyfikacyjne przebiegu linii zabudowy
-  Zwymiarowanie linii rozgraniczających tereny o różnych funkcjach i linii zabudowy - w metrach
-  Linie osiowe sieci infrastruktury technicznej i jezdni dróg
-  3.03.MNp
-  Oznaczenie terenów w ustatkach zmiany planu.

## Układ sekcji

1	2
3	4

*mgr inż. Andrzej Bargieła*  
projektant miejscowych planów  
zagospodarowania przestrzennego  
uprawnienia architektoniczne  
nr 189/87