

**UCHWAŁA NR XLI/320/09
RADY MIASTA RAWA MAZOWIECKA**

z dnia 25 listopada 2009r.

w sprawie przystąpienia do sporządzenia zmiany miejscowego planu zagospodarowania przestrzennego miasta Rawy Mazowieckiej, obszary położone w rejonie ulic: Skierniewickiej, Laskowej, Pszenicznej, Jeżowskiej i Ogrodowej, Jeżowskiej, Kazimierza Wielkiego i Mszczonowskiej, Jerozolimskiej i Zamkowa Wola, Białej, Aleksandrówka, Kolejowej i Łowickiej, Krakowskiej i Południowej, Słowackiego i Fawornej, Solidarności, Tomaszowskiej, Osada Dolna i Krakowskiej, Krakowskiej, Fawornej, Księża Domki, Katowickiej i Tatar.

Na podstawie art.18 ust. 2 pkt 5 ustawy z dnia 8 marca 1990r. o samorządzie gminnym (Dz. U. 2001 r. Nr 142, poz. 1591; z 2002 r. Nr 23, poz. 220; Nr 62, poz. 558; Nr 113, poz. 984; Nr 153, poz. 1271; Nr 214, poz. 1806; z 2003 r. Nr 80, poz. 717 i Nr 162, poz. 1568; z 2004 r. Nr 102, poz.1055; z 2005 r. Nr 172, poz. 1441, Nr 175, poz. 1457; z 2006 r. Nr 17, poz. 128 i Nr 181, poz. 1337; z 2007 r. Nr 48, poz. 327; Nr 138, poz. 974 i Nr 173 poz. 1218; z 2008 r. Nr 180, poz. 1111 i Nr 223 poz. 1458 oraz z 2009 r. Nr 52, poz. 420) oraz art.14 ust.1 i 2 w związku z art. 27 ustawy z dnia 27 marca 2003 r. o planowaniu i zagospodarowaniu przestrzennym (Dz. U. z 2003 r. Nr 80, poz. 717; z 2004 r. Nr 6, poz. 41, Nr 141, poz. 1492; z 2005 r. Nr 113, poz. 954, Nr 130, poz. 1087; z 2006 r. Nr 45, poz. 319, Nr 225, poz. 1635; z 2007 r. Nr 127, poz. 880 oraz z 2008 r. Nr 199, poz. 1227, Nr 201, poz. 1237 i Nr 220 poz. 1413) Rada Miasta Rawa Mazowiecka uchwala, co następuje:

§ 1. 1. Przyjmuje się informację Burmistrza Miasta Rawa Mazowiecka o dokonanej analizie zasadności przystąpienia do sporządzenia zmiany miejscowego planu zagospodarowania przestrzennego miasta Rawy Mazowieckiej, zatwierdzonego Uchwałą Nr XXI/159/2000 Rady Miejskiej w Rawie Mazowieckiej z dnia 30 marca 2000r. w sprawie miejscowego planu zagospodarowania przestrzennego miasta Rawy Mazowieckiej (Dziennik Urzędowy Województwa Łódzkiego Nr 64, poz. 554; z 2002 r. Nr 81, poz. 1529 i Nr 292, poz. 3802; z 2003 r. Nr 225, poz. 2133 i Nr 557, poz. 3651; z 2005 r. Nr 85, poz. 829, Nr 129, poz. 1328 i Nr 282, poz. 2710; z 2006 r. Nr 7, poz. 67 i Nr 8, poz. 71; z 2007r. Nr 180, poz. 1719 i Nr 185, Nr 1745; z 2008r. Nr 2, poz. 42, Nr 15, poz.190, Nr 116, poz. 1131, Nr 201, poz. 1882, Nr 365, poz. 3225, Nr 365, poz. 3226, Nr 362, poz. 3176 i Nr 362, poz. 3177 oraz z 2009r Nr 59 poz. 574).

2. Stwierdza się konieczność przystąpienia do sporządzenia zmiany planu o którym mowa w ust. 1, dotyczącej obszarów położonych w Rawie Mazowieckiej, w rejonie:

- ulicy Skierniewickiej (oznaczony Nr 1.1),
- ulicy Laskowej (oznaczony Nr 1.2),
- ulicy Pszenicznej (oznaczony Nr 1.3),
- ulicy Jeżowskiej i Ogrodowej (oznaczony Nr 1.4),
- ulicy Jeżowskiej (oznaczony Nr 1.5),
- ulicy Kazimierza Wielkiego i Mszczonowskiej (oznaczony Nr 2.1),
- ulicy Jerozolimskiej i Zamkowa Wola (oznaczony Nr 2.2),

- ulicy Białej (oznaczony Nr 3.1),
- ulicy Aleksandrówka (oznaczony Nr 3.2),
- ulicy Kolejowej i Łowickiej (oznaczony Nr 4.1),
- ulicy Krakowskiej i Południowej (oznaczony Nr 4.2),
- ulicy Słowackiego i Fawornej (oznaczony Nr 4.3),
- ulicy Solidarności (oznaczony Nr 4.4),
- ulicy Tomaszowskiej (oznaczony Nr 4.5),
- ulicy Osada Dolna i Krakowskiej (oznaczony Nr 6.1),
- ulicy Krakowskiej (oznaczony Nr 6.2),
- ulicy Fawornej (oznaczony Nr 8.1),
- ulicy Księżę Domki (oznaczony Nr 8.2),
- ulicy Katowickiej i Tatar (oznaczony Nr 8.3).

§ 2. Granice obszarów, o których mowa w § 1 ust. 2 przedstawione są na fragmentach rysunków obowiązującego planu miejscowego, stanowiących załączniki Nr 1 do 18 do niniejszej uchwały.

§ 3. Wykonanie uchwały powierza się Burmistrzowi Miasta Rawa Mazowiecka.

§ 4. Uchwała wchodzi w życie z dniem podjęcia.



PRZEWODNICZĄCA
RADY MIASTA RAWA MAZOWIECKA

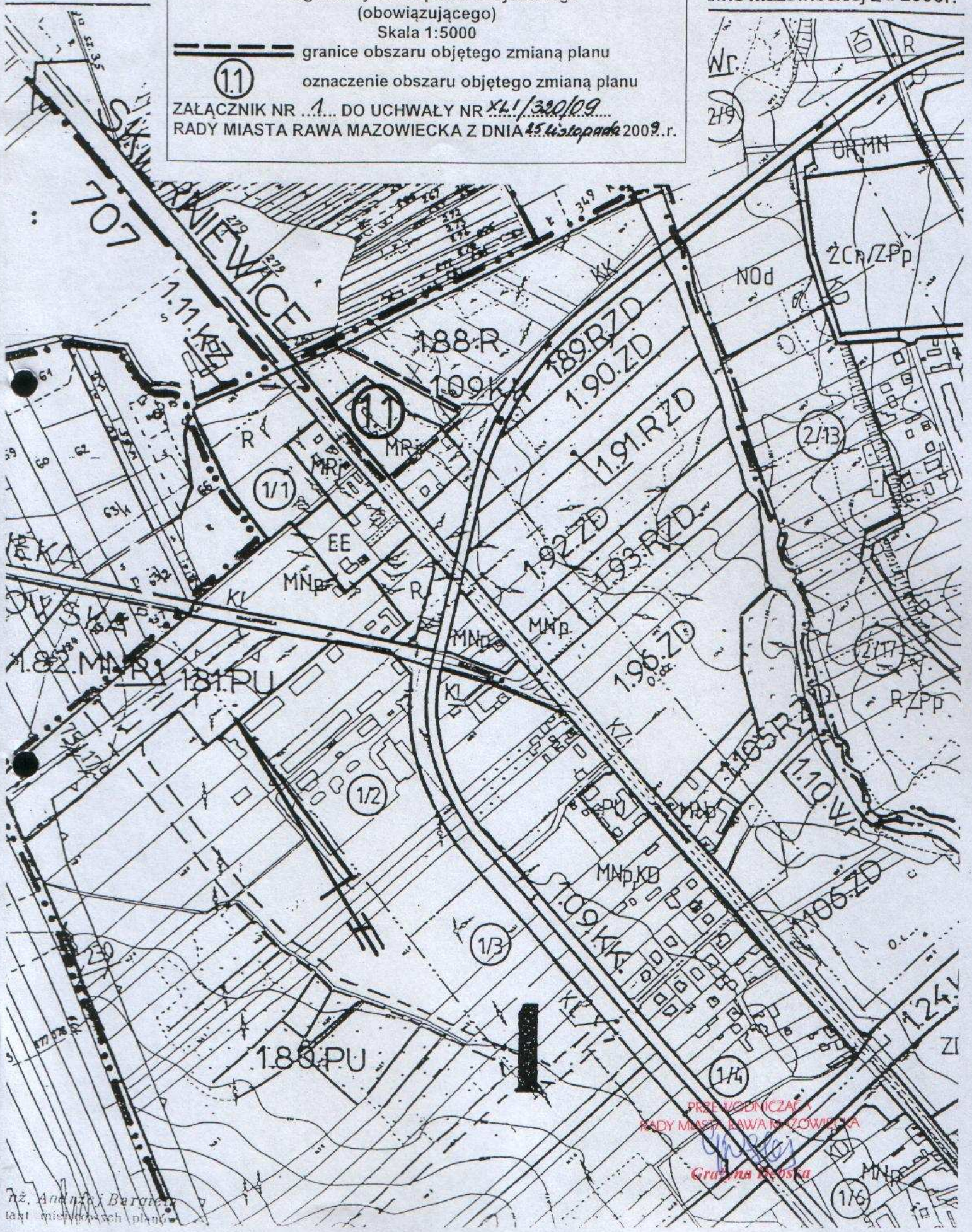
Grażyna Dębska
Grażyna Dębska

MIASTO RAWA MAZOWIECKA

Fragment rysunku planu miejscowego
(obowiązującego)
Skala 1:5000

WOJEWÓDZTWO MAZOWIECKIE, Skala
Kielce z dnia 30 marca 2000r.

----- granice obszaru objętego zmianą planu
(11) oznaczenie obszaru objętego zmianą planu
ZAŁĄCZNIK NR 1 DO UCHWAŁY NR XI/1130/09
RADY MIASTA RAWA MAZOWIECKA Z DNIA 15 listopada 2009 r.



PRZEWOZNICZĄCA
RADY MIASTA RAWA MAZOWIECKA

Grzybańska

MIASTO RAWA MAZOWIECKA

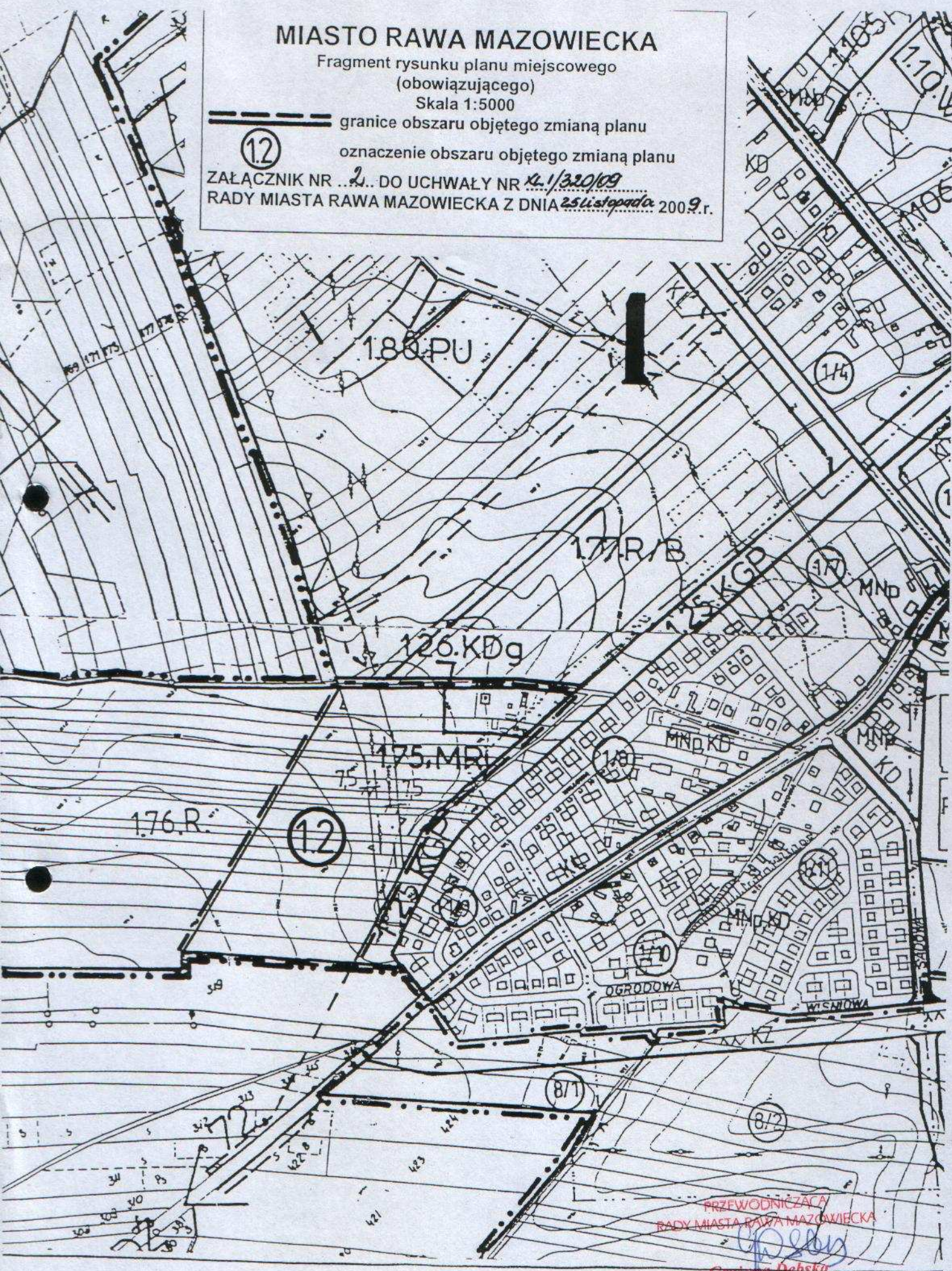
Fragment rysunku planu miejscowego
(obowiązującego)
Skala 1:5000

--- granice obszaru objętego zmianą planu

⑫

oznaczenie obszaru objętego zmianą planu

ZALĄCZNIK NR ... 2 ... DO UCHWAŁY NR ... 1/320/09 ...
RADY MIASTA RAWA MAZOWIECKA Z DNIA 25 listopada 2009 r.



PRZEWODNICZĄCA
RADY MIASTA RAWA MAZOWIECKA

Grużyna Dębska

MIASTO RAWA MAZOWIECKA

Fragment rysunku planu miejscowego
(obowiązującego)

Skala 1:1000

===== granice obszaru objętego zmianą planu

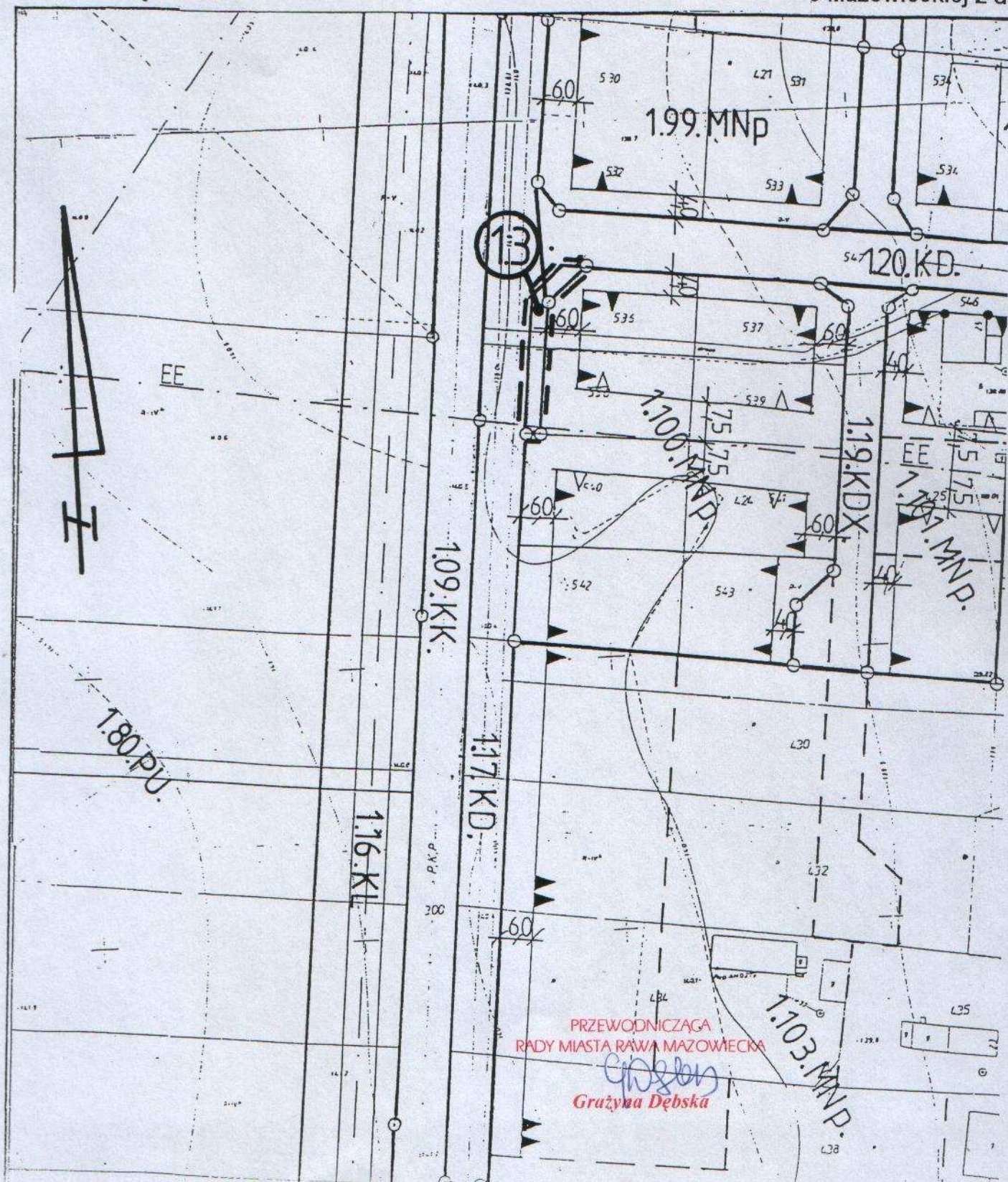
13

oznaczenie obszaru objętego zmianą planu

ZALĄCZNIK NR 3 DO UCHWAŁY NR XL1/320/09
RADY MIASTA RAWA MAZOWIECKA Z DNIA 25 listopada 2009 r.

MIEJSC
Załącznik

MIASTA RAWY MAZ
e Mazowieckiej z di



PRZEWODNICZĄCA
RADY MIASTA RAWA MAZOWIECKA

Grażyna Dębska

MIASTO RAWA MAZOWIECKA

Fragment rysunku planu miejscowego

(obowiązującego)

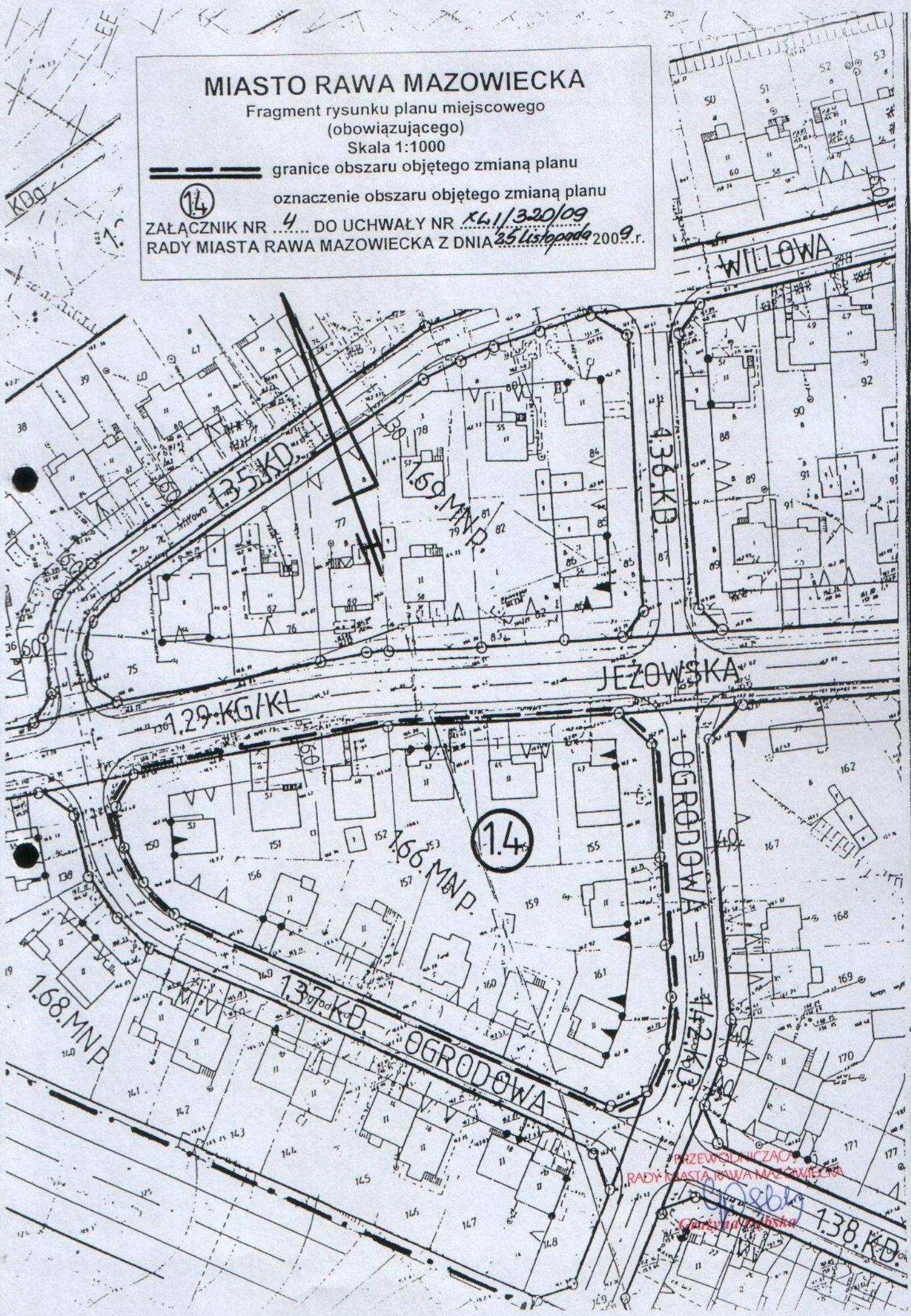
Skala 1:1000

— — — — — granice obszaru objętego zmianą planu

14

oznaczenie obszaru objętego zmianą planu

ZALĄCZNIK NR 4 DO UCHWAŁY NR XL.1/320/09
RADY MIASTA RAWA MAZOWIECKA Z DNIA 25 listopada 2009 r.





ZAGOSPODAROWANIA PRZEŚCIKZENNEGO MIASTA RAWY MAZOWIECKIEJ
Uchwały Nr XXII/1591/2000 Rady Miejskiej w Rawie Mazowieckiej z dnia 30 marca 2000 r.

Obszar urbanistyczny Nr ..





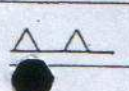
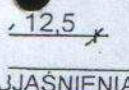

MIASTO RAWA MAZOWIECKA

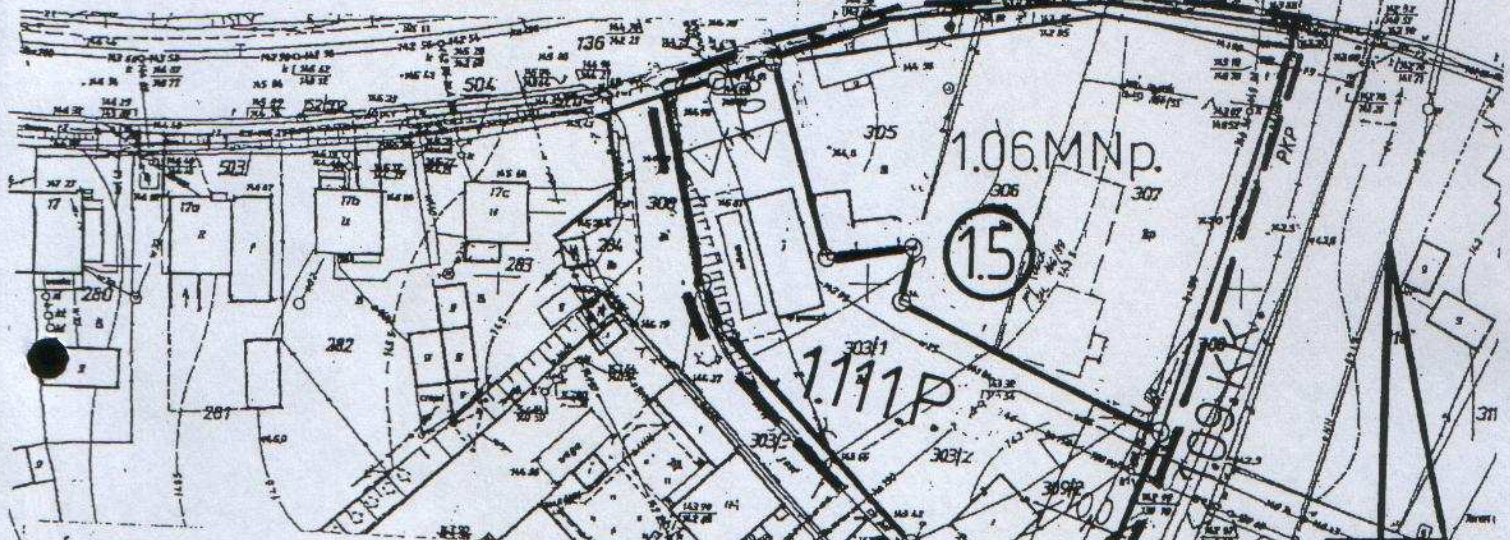
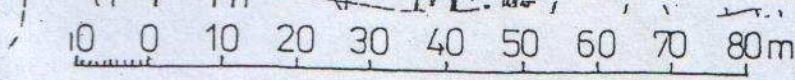
Fragment rysunku planu miejscowego
(obowiązującego)
Skala 1:1000

 granice obszaru objętego zmianą planu

 oznaczenie obszaru objętego zmianą planu


ZAŁĄCZNIK NR ...5... DO UCHWAŁY NR KL/320/09
RADY MIASTA RAWA MAZOWIECKA Z DNIA 25 listopada 2009 r.

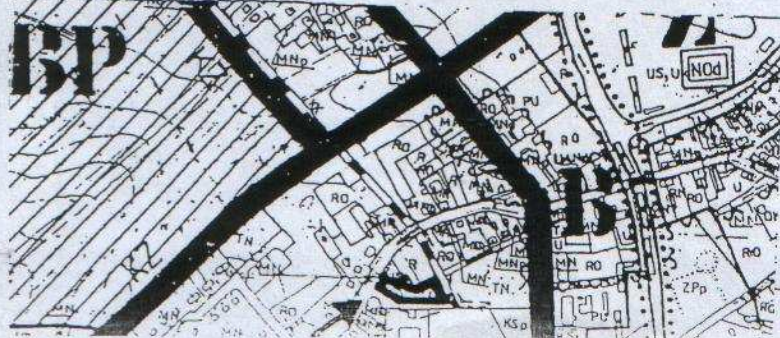
	Granice obszaru zmiany planu.
	Oznaczenie terenów w ustaleniach planu.
	Linie rozgraniczające tereny o różnym przeznaczeniu lub różnych zasadach zagospodarowania.
	Punkty identyfikacyjne przebiegu linii rozgraniczających tereny o różnym przeznaczeniu lub różnych zasadach zagospodarowania.
	Linia zabudowy - nieprzekraczalna.
	Zwymiarowanie linii rozgraniczających tereny o różnym przeznaczeniu lub linii zabudowy - w metrach.
WYJAŚNIENIA OZNACZEŃ DOTYCZĄCYCH PRZEZNACZENIA TERENU	
	tereny obiektów produkcyjnych, składów i magazynów



WYRYS

z rysunku studium uwarunkowań i kierunków
zagospodarowania przestrzennego
m. Rawa Mazowiecka - "ROZWÓJ PRZESTRZENNY"
Skala 1 : 10 000

 - granice terenu objętego planem miejscowym



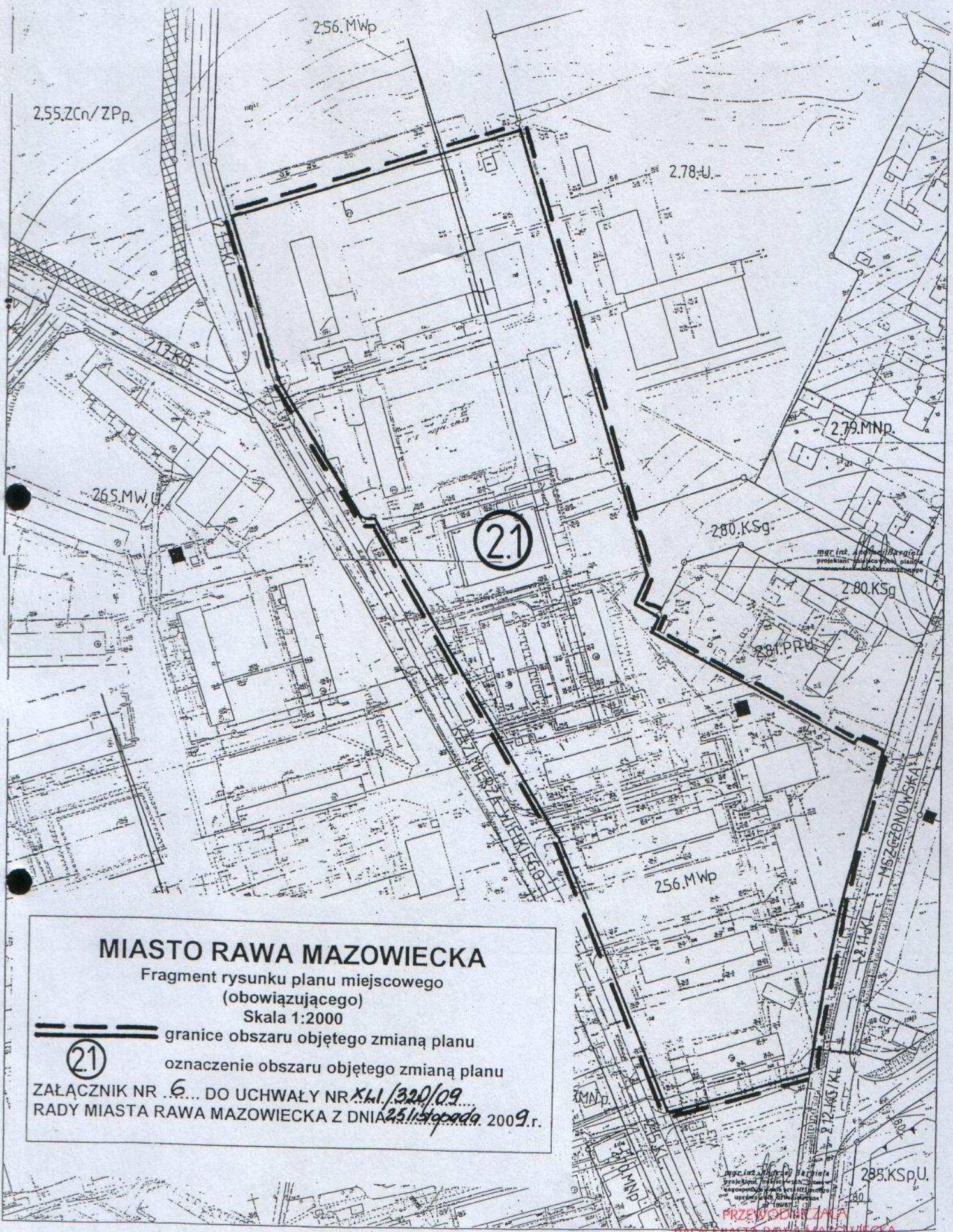
04.KL

Wydane do celów...

PRZEWSIADCZKA
RADY MIASTA RAWA MAZOWIECKA

Grażyna Dębska

STAROSTY



MIASTO RAWA MAZOWIECKA

Fragment rysunku planu miejscowego
(obowiązującego)
Skala 1:2000

— — — — — granice obszaru objętego zmianą planu
 (21) oznaczenie obszaru objętego zmianą planu

ZALĄCZNIK NR 6... DO UCHWAŁY NR XLVI/320/09...
 RADY MIASTA RAWA MAZOWIECKA Z DNIA 25 listopada 2009 r.

mgr inż. Andrzej Baranowski
 projektant architektury planów urbanistycznych
 PRZEWODNICZĄCA
 RADY MIASTA RAWA MAZOWIECKA

Grażyna Dębska
 Grażyna Dębska

MIASTO RAWA MAZOWIECKA

Fragment rysunku planu miejscowego
(obowiązującego)

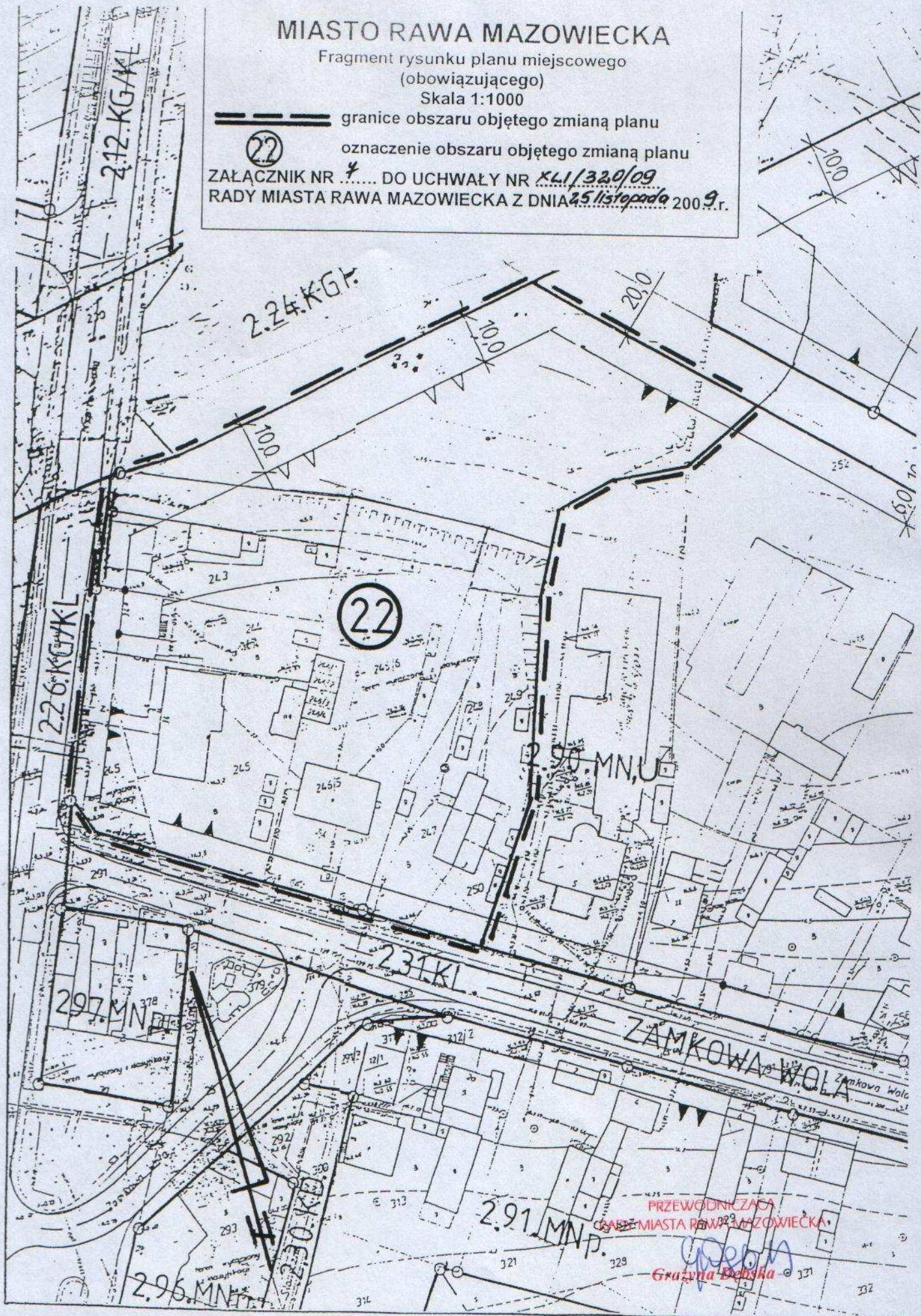
Skala 1:1000

— — — — — granice obszaru objętego zmianą planu

Ⓜ

oznaczenie obszaru objętego zmianą planu

ZALĄCZNIK NR 4 DO UCHWAŁY NR XL1/320/09
RADY MIASTA RAWA MAZOWIECKA Z DNIA 25 listopada 2009 r.





mgr inż. Andrzej Bargieła
 projektant i wykonawca planów
 zagospodarowania i przebiegu
 uprawnień z zakresu planowania
 przestrzennego
 nr 189/87

PRZEWODNICZĄCA
 RADY MIASTA RAWA MAZOWIECKA
Grażyna Dębska

MIASTO RAWA MAZOWIECKA
 Fragment rysunku planu miejscowego
 (obowiązującego)
 Skala 1:5000
 --- granice obszaru objętego zmianą planu
 (31) oznaczenie obszaru objętego zmianą planu
 ZAŁĄCZNIK NR 8 DO UCHWAŁY NR KU/320/09
 RADY MIASTA RAWA MAZOWIECKA Z DNIA 25 listopada 2009 r.

MIASTO RAWA MAZOWIECKA

Fragment rysunku planu miejscowego

(obowiązującego)

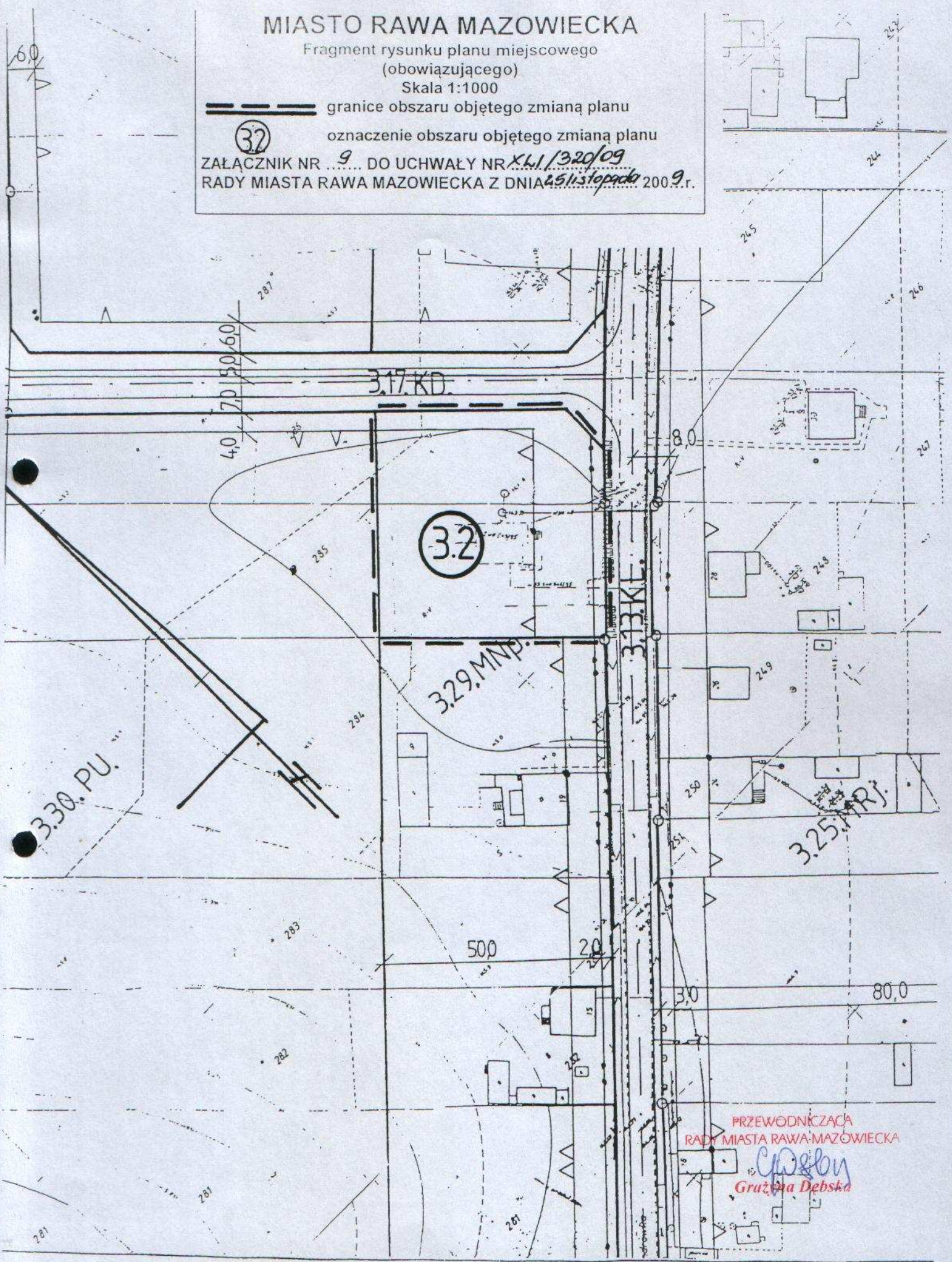
Skala 1:1000

— — — — — granice obszaru objętego zmianą planu

32

oznaczenie obszaru objętego zmianą planu

ZALĄCZNIK NR 9 DO UCHWAŁY NR XLVI/320/09
RADY MIASTA RAWA MAZOWIECKA Z DNIA 25 listopada 2009 r.





PRZEWODNICZĄCA
RADY MIASTA RAWA MAZOWIECKA

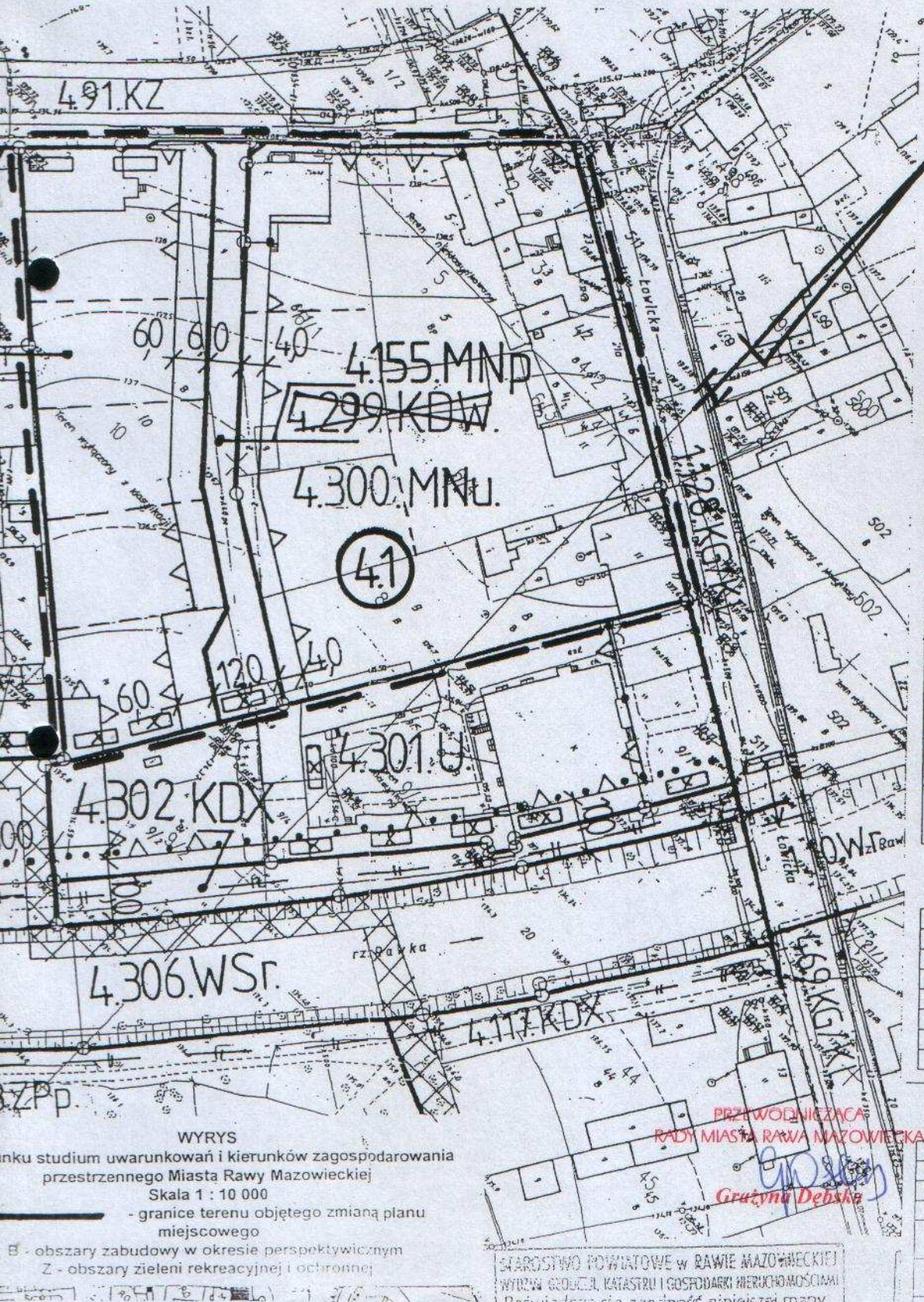
Grzegorz Dębski
Grzegorz Dębski

MIASTO RAWA MAZOWIECKA

Fragment rysunku planu miejscowego
(obowiązującego)
Skala 1:1000

 granice obszaru objętego zmianą planu
 oznaczenie obszaru objętego zmianą planu




ZAŁĄCZNIK NR 10 DO UCHWAŁY NR XLII/320/09
RADY MIASTA RAWA MAZOWIECKA Z DNIA 25 listopada 2009 r.



MIJSCOWY PLAN PRZES MIASTA RAWA

Rysunek zmiany planu Nr 84
Obszar w rejonie ulicy Kolejow
Załącznik Nr 12
Rady Miasta Rawa Mazowieck

LEGENDA

8.14.MNu	Oznaczenie terenć przeznaczenia ter
	Linia rozgraniczajć różnyh zasadach obszaru objętego :
	Linie rozgraniczajć różnyh zasadach
	Punkty identyfikac tereny o różnym p zagospodarowani:
	Linie podziału wev na działki budowla
	Linia zabudowy - r
	Punkty identyfikac
	Zwymiarowanie lin rozgraniczajć różnyh zasadach
	Obszary wpisane c
	Granice strefy ścis
	Granica obszaru ci
	Granice rezerwatu
	Granica obszaru n: powodzi

OBJAŚNIENIA OZI TERENU W OTOCZENIU OBSZ

Oznaczenie	
ZPp	tereny parków
KG/KL	ulica główna dc
KDX	tereny komunik
NOd	urządzeniami o
KD	tereny komunik
MNp	zabudowy mies
KZ	tereny dróg puł

OBJAŚNIENIA OZN TERENU W OBSZARZE Z

Oznaczenie	
KDW	tereny dróg wev
KDX	ulica piesza
MN	tereny zabudow
MNu	tereny zabudow usługami
P	tereny obiektów magazynów

WYRYS

anku studium uwarunkowań i kierunków zagospodarowania przestrzennego Miasta Rawy Mazowieckiej
Skala 1 : 10 000
- granice terenu objętego zmianą planu miejscowego

B - obszary zabudowy w okresie perspektywicznym
Z - obszary zieleni rekreacyjnej i ochronnej

STAROSTWO POWIATOWE W RAWIE MAZOWIECKIEJ
WYDZIAŁ GEODEZJI, KATASTRU I GOSPODARSTWA NIERUCHOMOŚCIAMI
Redakcja: ...

PRZEWODNICZĄCA
RADY MIASTA RAWA MAZOWIECKA

Grzywna Debska

MIASTO RAWA MAZOWIECKA

Fragment rysunku planu miejscowego

(obowiązującego)

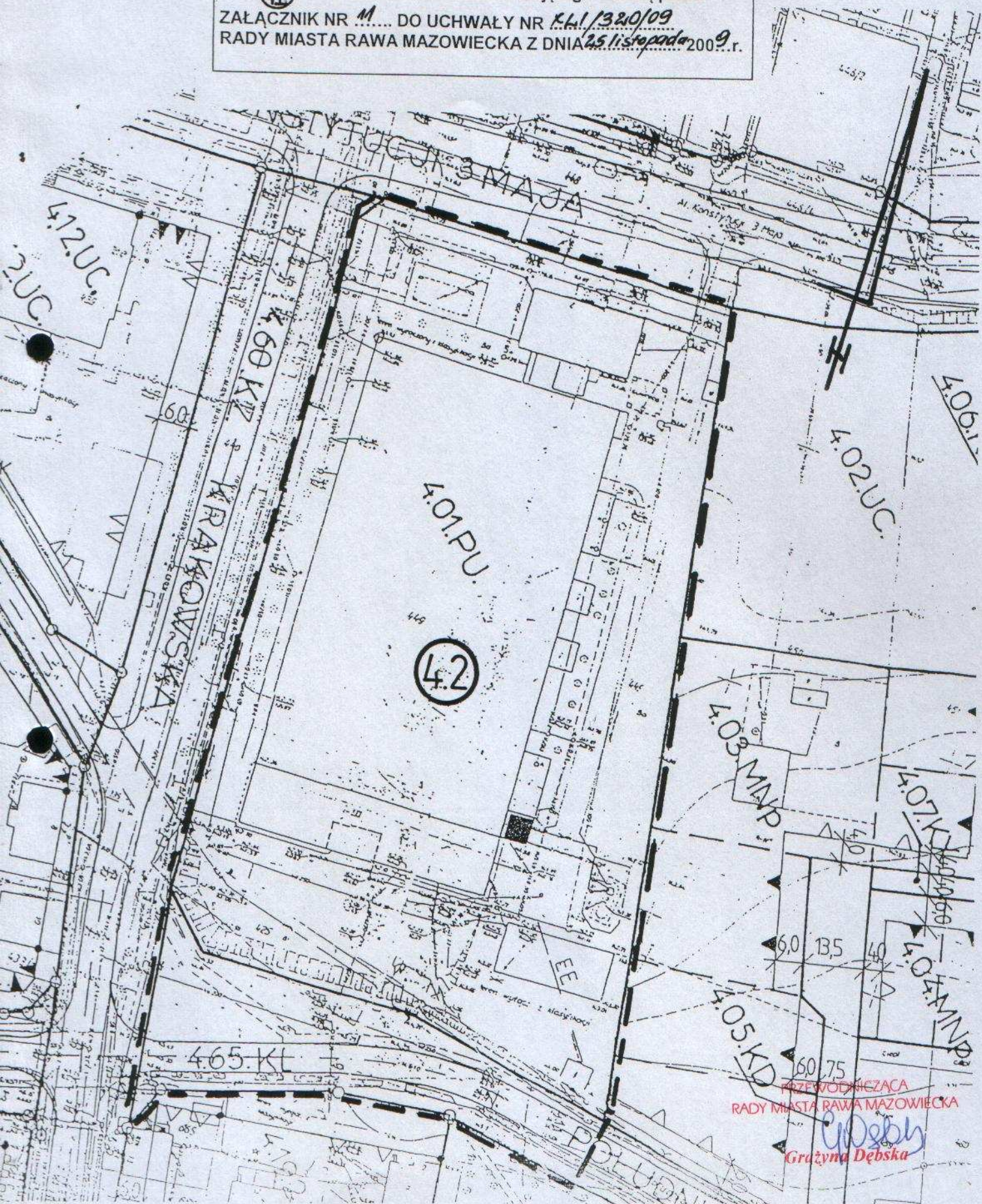
Skala 1:1000

==== granice obszaru objętego zmianą planu

42

oznaczenie obszaru objętego zmianą planu

ZAŁĄCZNIK NR M... DO UCHWAŁY NR KL/320/09
RADY MIASTA RAWA MAZOWIECKA Z DNIA 25 listopada 2009 r.



MIASTO RAWA MAZOWIECKA

Fragment rysunku planu miejscowego
(obowiązującego)

Skala 1:1000

— — — — — granice obszaru objętego zmianą planu

④

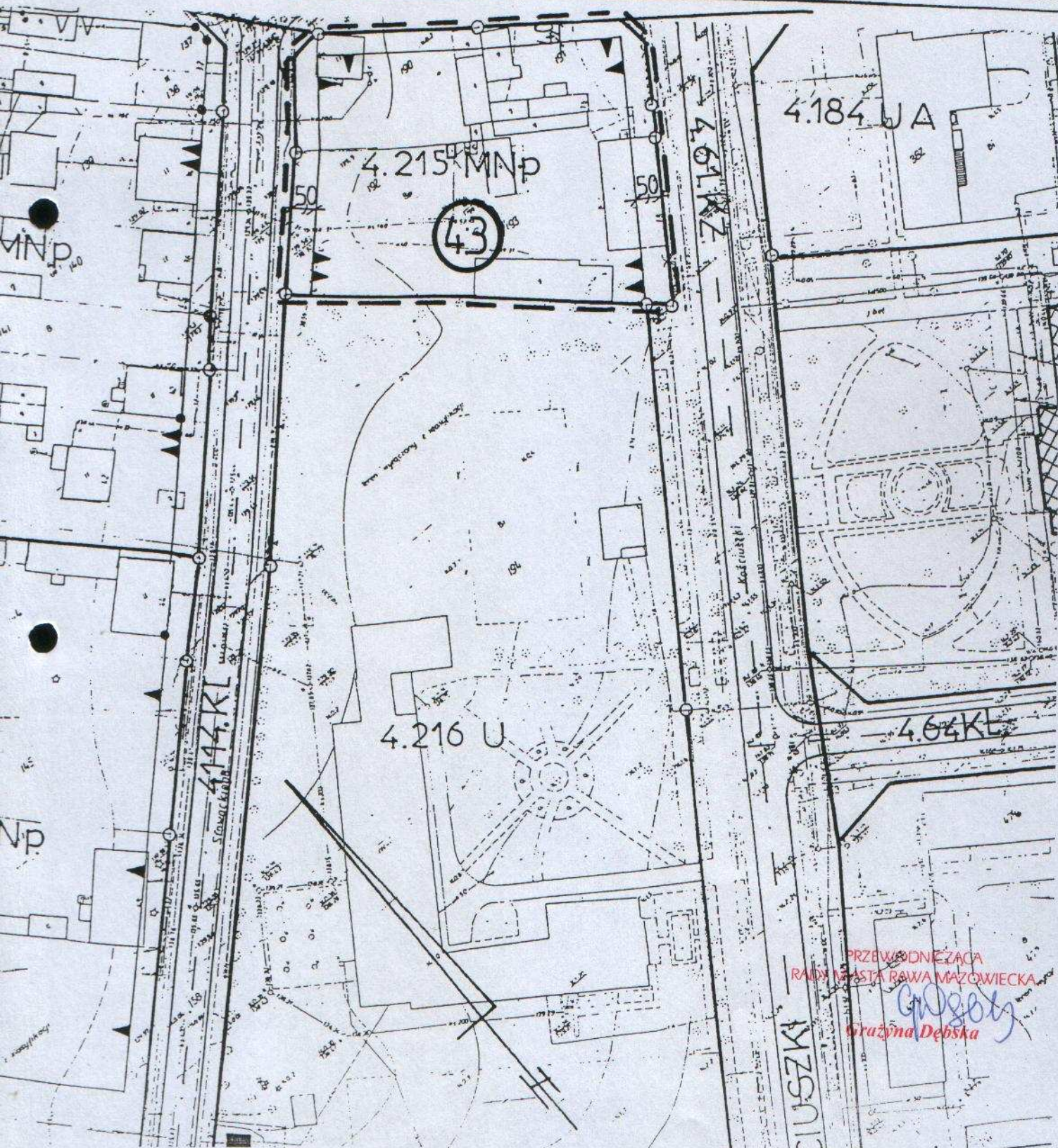
oznaczenie obszaru objętego zmianą planu

ZAŁĄCZNIK NR 12 DO UCHWAŁY NR XL1/329/09,
RADY MIASTA RAWA MAZOWIECKA Z DNIA 25 listopada 2009 r.

AROWANIA PF
KI/159/2000 Ra

1:1000

Obs




MIASTO RAWA MAZOWIECKA

Fragment rysunku planu miejscowego

(obowiązującego)

Skala 1:2000.

 granice obszaru objętego zmianą planu

4.4

oznaczenie obszaru objętego zmianą planu

ZAŁĄCZNIK NR 13... DO UCHWAŁY NR *x41/320/09*
RADY MIASTA RAWA MAZOWIECKA Z DNIA *25 listopada* 2009 r.

MIĘSCOWY PLAN ZAGOSPODAROWANIA PRZESTRZENNEGO MIASTA RAWY MAZOWIECKIEJ

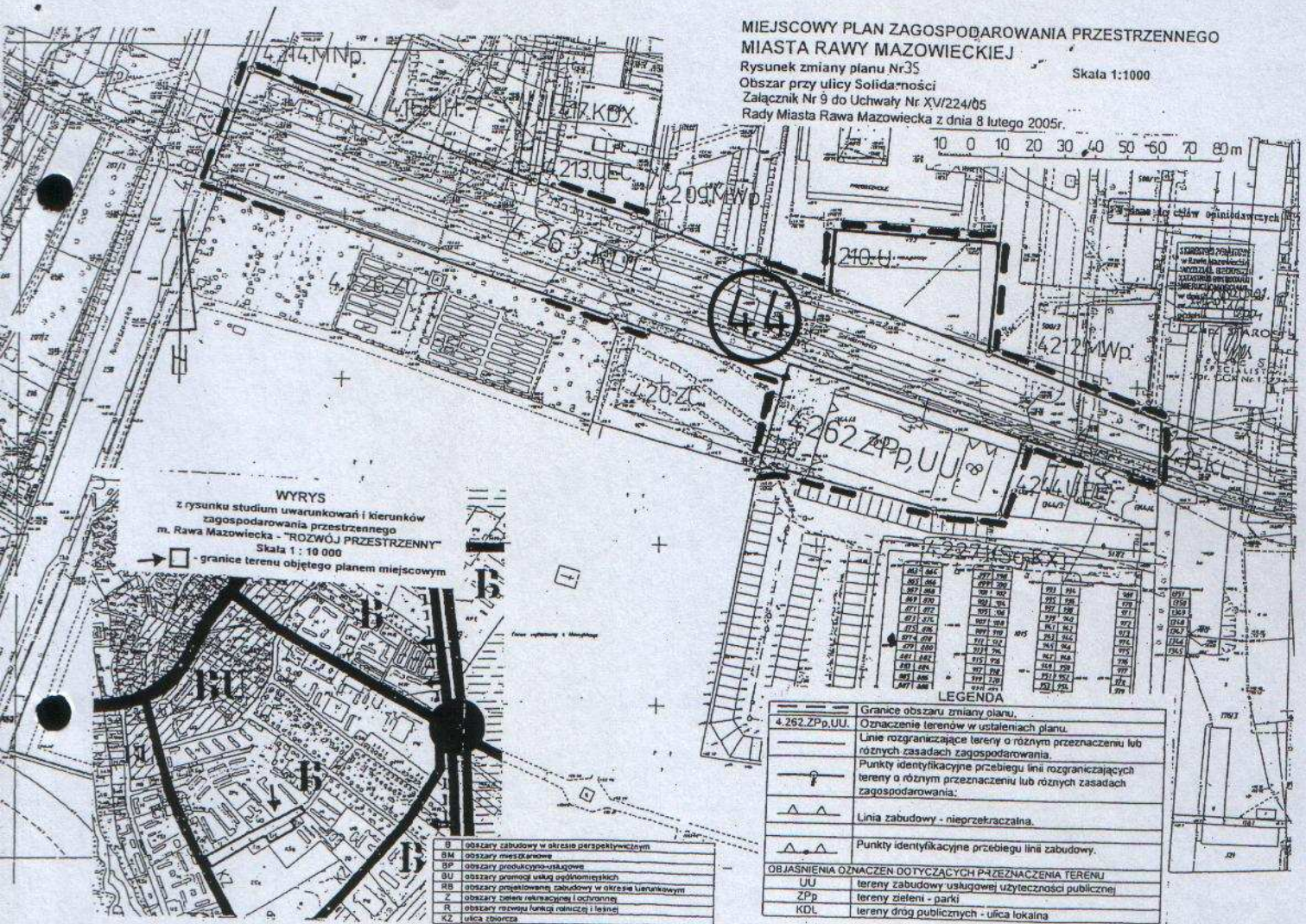
Rysunek zmiany planu Nr 35

Skala 1:1000

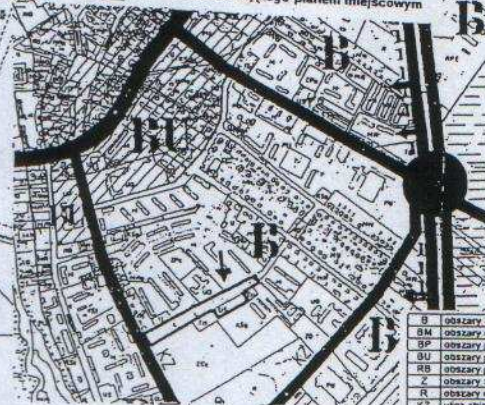
Obszar przy ulicy Solidarności

Załącznik Nr 9 do Uchwały Nr XVI/224/05

Rady Miasta Rawa Mazowiecka z dnia 8 lutego 2005r.









WYRYS
z rysunku studium uwarunkowań i kierunków
zagospodarowania przestrzennego
m. Rawa Mazowiecka - "ROZWÓJ PRZESTRZENNY"
Skala 1 : 10 000
→ □ - granice terenu objętego planem miejscowym



B	obszary zabudowy w okresie perspektywicznym
BM	obszary mieszkaniowe
BP	obszary produkcyjno-usługowe
BU	obszary promocyjnej usługi ogólnomiejscowej
RB	obszary przygotowania zabudowy w okresie uwarunkowań
Z	obszary zabudowy rekreacyjnej i rekreacyjnej
R	obszary rozwoju funkcji rekreacyjnej i letniskowej
KZ	ulica zbiorcza

LEGENDA

	Granice obszaru zmiany planu.
	4.262 ZPp, UU. Oznaczenie terenów w ustaleniach planu.
	Linie rozgraniczające tereny o różnym przeznaczeniu lub różnym zasadach zagospodarowania.
	Punkty identyfikacyjne przebiegu linii rozgraniczających tereny o różnym przeznaczeniu lub różnym zasadach zagospodarowania.
	Linia zabudowy - nieprzetaczająca.
	Punkty identyfikacyjne przebiegu linii zabudowy.

OBJASNIENIA OZNACZEŃ DOTYCZĄCYCH PRZEZNACZENIA TERENU

UU	tereny zabudowy usługowej użyteczności publicznej
ZPp	tereny zieleni - parki
KDL	tereny dróg publicznych - ulica lokalna

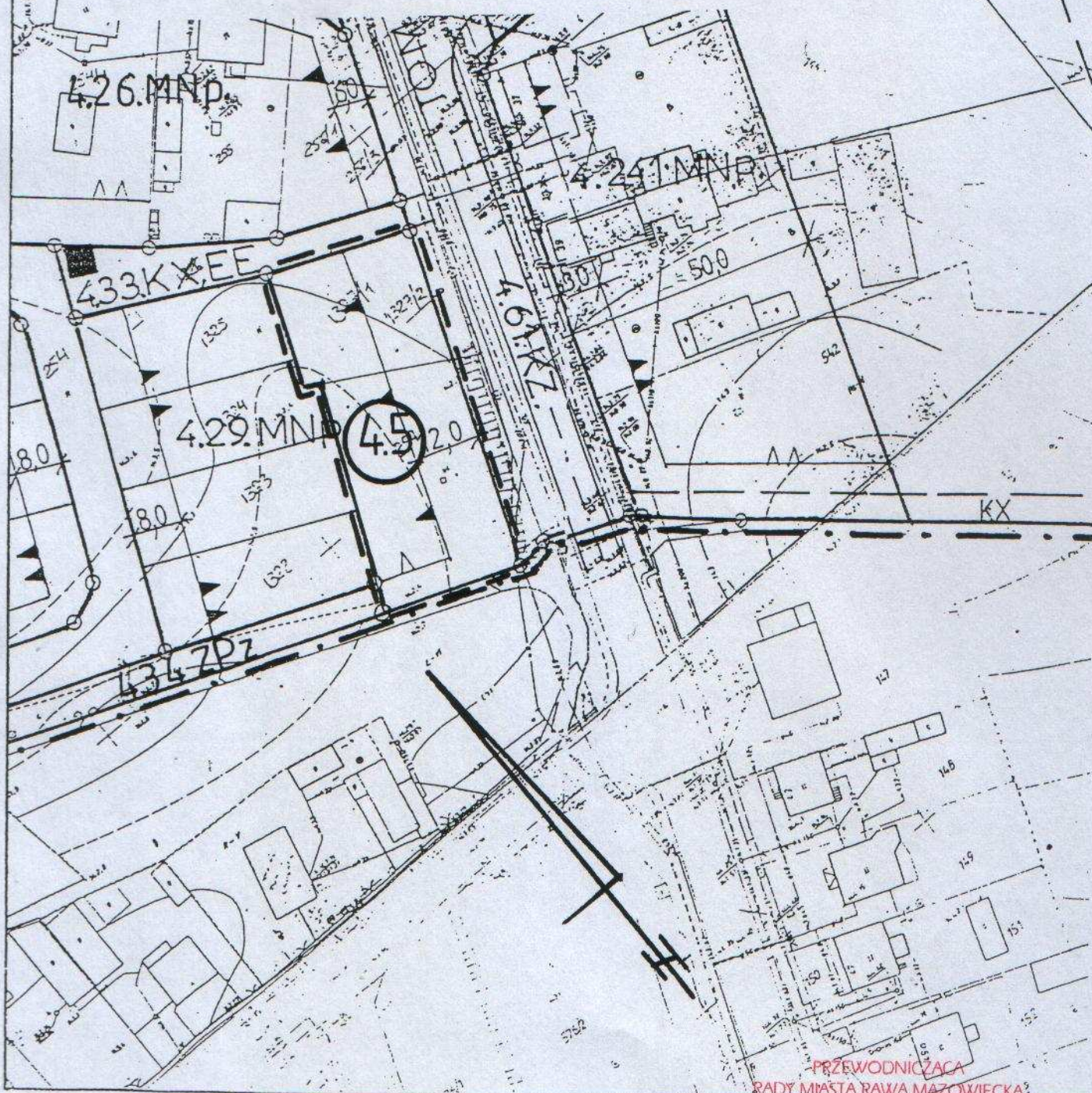
PRZEWODNICZĄCA
RADY MIASTA RAWY MAZOWIECKA
Grażyna Dębska

MIASTO RAWA MAZOWIECKA

Fragment rysunku planu miejscowego
(obowiązującego)
Skala 1:1000

— — — — — granice obszaru objętego zmianą planu
④5 oznaczenie obszaru objętego zmianą planu

ZALĄCZNIK NR 14 DO UCHWAŁY NR XLII/320/09
RADY MIASTA RAWA MAZOWIECKA Z DNIA 25 listopada 2009 r.



PRZEWODNICZĄCA
RADY MIASTA RAWA MAZOWIECKA


G. Dębska
Grażyna Dębska

MIASTO RAWA MAZOWIECKA

Fragment rysunku planu miejscowego

(obowiązującego)

Skala 1:5000

 granice obszaru objętego zmianą planu

6.1

oznaczenie obszaru objętego zmianą planu

ZAŁĄCZNIK NR 15.. DO UCHWAŁY NR XL1/320/09
RADY MIASTA RAWA MAZOWIECKA Z DNIA 25/10/2009 r.

6.04.R/B

6.12.MRj

6.2

GORTATOWICZ

559

5.08.R,RL.

5.07.KZ

6.1

5.07.KZ

KL

MRj.

6.18

6.4

6

6.09.R,RL,WW.

6.09.R,RL,WW.

R/ZC

6.3

KD

ZC

PRZEWODNICZĄCA
RADY MIASTA RAWA MAZOWIECKA

Grażyna Dębska
Grażyna Dębska

MIASTO RAWA MAZOWIECKA

Fragment rysunku planu miejscowego
(obowiązującego)

Skala 1:2000

== granice obszaru objętego zmianą planu

81

oznaczenie obszaru objętego zmianą planu

ZALĄCZNIK NR 16 DO UCHWAŁY NR XLII/390/09
RADY MIASTA RAWA MAZOWIECKA Z DNIA 25.11.2009r.



PRZEWODNICZAŁA
RADA MIASTA RAWA MAZOWIECKA

C. Osoby
Cruzyna Debska


39.ZP

Ry
Ot
Tras
Rad

MIASTO RAWA MAZOWIECKA

Fragment rysunku planu miejscowego
(obowiązującego)

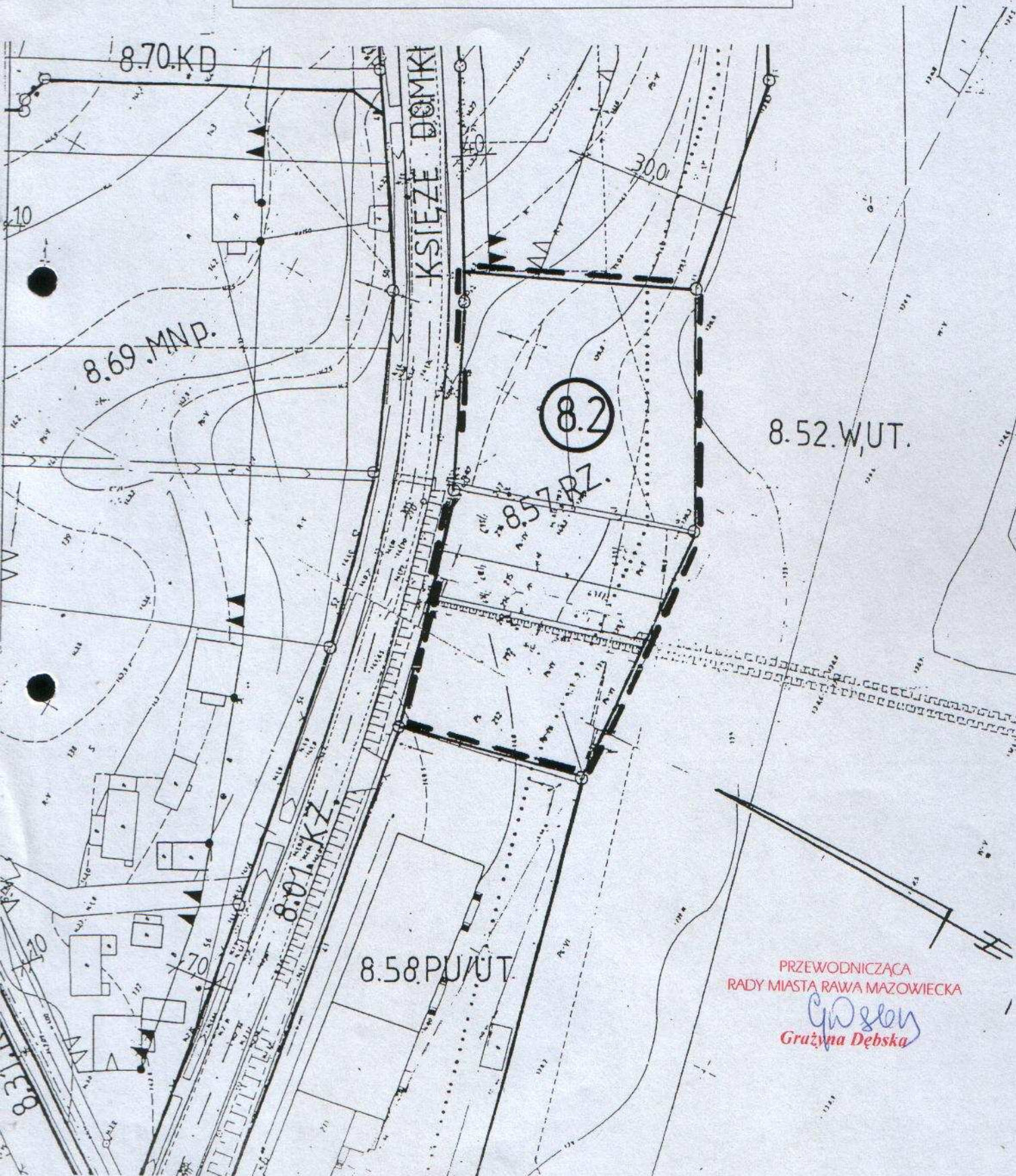
Skala 1:1000

 granice obszaru objętego zmianą planu



oznaczenie obszaru objętego zmianą planu

ZALĄCZNIK NR 17... DO UCHWAŁY NR ...XLI/320/09
RADY MIASTA RAWA MAZOWIECKA Z DNIA 4.5.2009 r.



PRZEWODNICZĄCA
RADY MIASTA RAWA MAZOWIECKA


Grażyna Dębska

MIASTO RAWA MAZOWIECKA

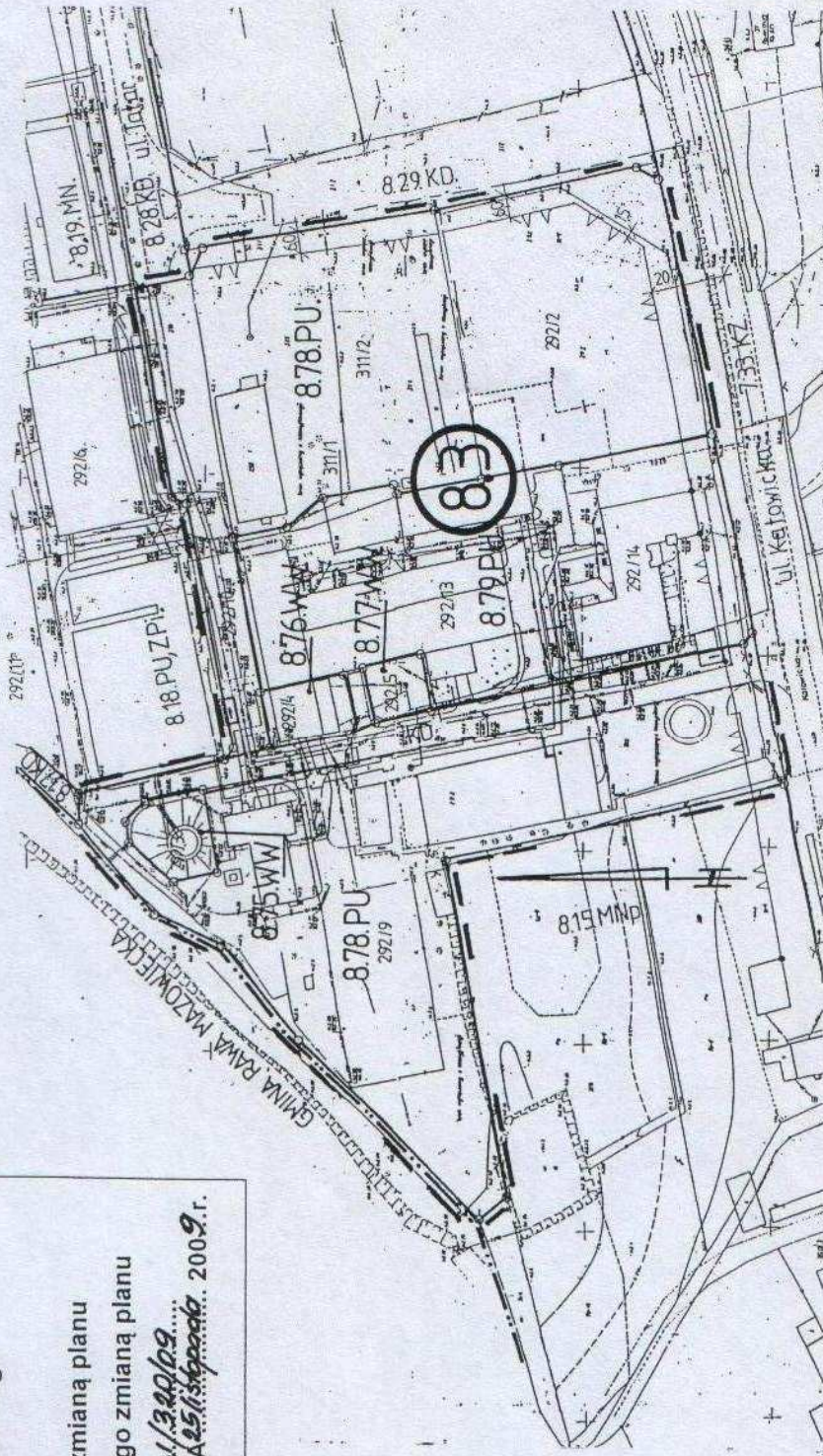
Fragment rysunku planu miejscowego
(obowiązującego)

Skala 1:2000

== granice obszaru objętego zmianą planu
oznaczenie obszaru objętego zmianą planu

83

ZALĄCZNIK NR 18... DO UCHWAŁY NR *Kw.1340/09*...
RADY MIASTA RAWA MAZOWIECKA Z DNIA *25 listopada*... 2009 r.



PRZEWODNICZĄCA
RADY MIASTA RAWA MAZOWIECKA

Grochowski
Grzegorz Dębeka



UZASADNIENIE

podjęcia uchwały w sprawie przystąpienia do sporządzenia zmiany miejscowego planu zagospodarowania przestrzennego miasta Rawa Mazowiecka, obszary położone w rejonie ulic: Skierniewickiej, Laskowej, Pszenicznej, Jeżowskiej i Ogrodowej, Jeżowskiej, Kazimierza Wielkiego i Mszczonowskiej, Jerozolimskiej i Zamkowa Wola, Białej, Aleksandrówka, Kolejowej i Łowickiej, Krakowskiej i Południowej, Słowackiego i Fawornej, Solidarności, Tomaszowskiej, Osada Dolna i Krakowskiej, Krakowskiej, Fawornej, Księżę Domki, Katowickiej i Tatar.

Zgodnie z art. 32 Ustawy z dnia 27 marca 2003r. o planowaniu i zagospodarowaniu przestrzennym (Dz. U. Nr 80, poz. 717 z późn. zm) została dokonana analiza zmian w zagospodarowaniu przestrzennym na obszarze m. Rawa Mazowiecka. W tekście analizy określono program prac planistycznych mających na celu:

- doprowadzenie ustaleń planu miejscowego do zgodności z aktualnie obowiązującymi przepisami prawa,
- uwzględnienia wniosków inwestorów o zmianę planu.

W 2009r został sporządzony nowy dokument planistyczny "Studium uwarunkowań i kierunków zagospodarowania przestrzennego miasta Rawa Mazowiecka" przyjęty Uchwałą Nr XXXVI/288/09 Rady Miasta Rawa Mazowiecka z dnia 24 czerwca 2009r. w sprawie uchwalenia studium uwarunkowań i kierunków zagospodarowania przestrzennego miasta Rawa Mazowiecka (II edycja). Znowelizowana polityka rozwoju przestrzennego funkcji miasta wyznaczyła szereg nowych terenów promowanych do zabudowy między innymi uwzględniając wnioski w sprawie zmiany planu jakie wpływały w latach 2005 do 2009r.

Dla 39 wniosków, przygotowano opracowanie pt "Analiza zasadności przystąpienia do sporządzenia zmiany miejscowego planu zagospodarowania przestrzennego miasta Rawa Mazowiecka" z którego informacja stanowi załącznik do niniejszego uzasadnienia. W wyniku analizy wytypowano do uwzględnienia w pierwszym etapie 20 obszarów w tym 19 objętych projektem uchwały o przystąpieniu do sporządzenia zmiany planu miejscowego a jeden obszar do odrębnego opracowania.

Podstawowym kryterium zakwalifikowania wniosku do dokonania zmiany planu była:

- zgodność wniosku z ustaleniami studium uwarunkowań i kierunków zagospodarowania przestrzennego m. Rawy Mazowieckiej,
- brak lub niewielka skala skutków finansowych wywołanych uchwaleniem zmiany planu obciążających samorząd miasta,
- zgodność z zasadami ładu przestrzennego proponowanych zmian i stopień konfliktowości wnioskowanego zagospodarowania przestrzeni.

Przewiduje się zgodność projektu zmiany planu miejscowego z ustaleniami studium uwarunkowań i kierunków zagospodarowania przestrzennego m. Rawa Mazowiecka.

Z uwagi na powyższe jest uzasadnione podjęcie uchwały w sprawie przystąpienia do sporządzenia zmiany planu miejscowego.

W załączeniu:

Informacja o dokonanej analizie zasadności przystąpienia do sporządzenia zmiany miejscowego planu zagospodarowania przestrzennego miasta Rawa Mazowieckiej.

Rawa Mazowiecka dnia 4 listopada 2009r.

Z up. BURMISTRZA MIASTA

mgr inż. Wojciech Skoczek
Zastępca Burmistrza Miasta