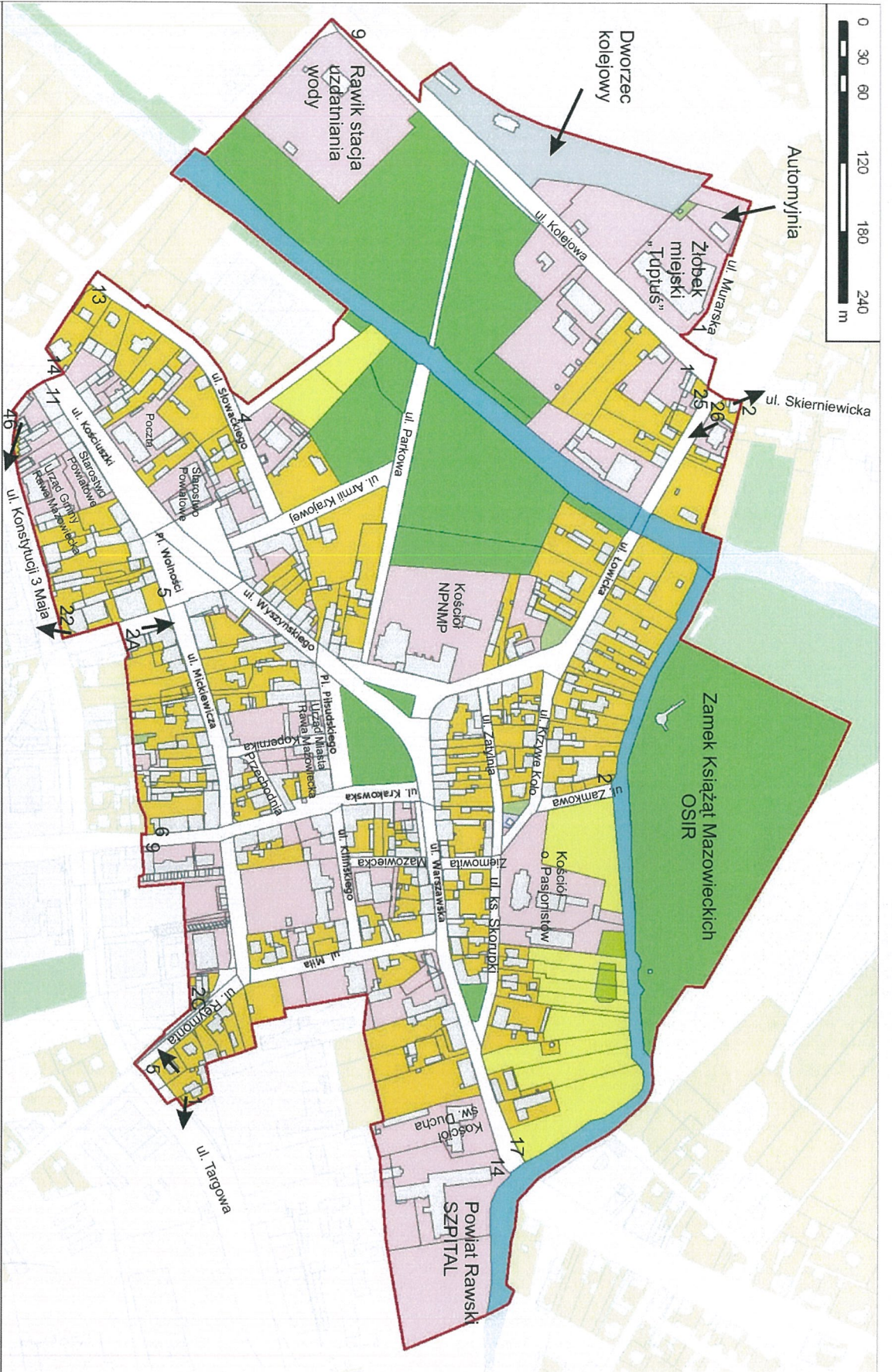










Załącznik nr 6 do Regulaminu Stanowczego Załącznik do Zarządzenia nr 134
 Burmistrz Miasta Rawa Mazowiecka z dnia 18.11.2019r.
















Legenda:

tereny:
 grunty zabudowane
 i zurbanizowane

-  mieszkaniowe
-  użytki kopalne
-  przemysłowe
-  kolejowe
-  inne zabudowane
-  drogi
-  zurbanizowane niezabudowane
-  rekreacyjno-wypoczynkowe

użytki rolne

-  grunty orne
-  użytki rolne zabudowane
-  sady
-  rowy
-  łąki i pastwiska trwałe
-  grunty zadrzewione i zakrzewione
-  lasy
-  nieużytki
-  wody powierzchniowe

-  granica miasta
-  obszar rewitalizacji
-  granice działek
-  budynki