

PROJEKT

zmiany organizacji ruchu drogowego
na czas trwania imprezy pod nazwą:
„Popołudnie z J.CH. Paskiem,,

Załącznik do pisma
nr ...*W.1.1121.122.00714*...
z dnia **12. 08. 2022**...

Inwestor:

Miasto Rawa Mazowiecka
Pl. Marszałka J. Piłsudskiego 5
96-200, Rawa Mazowiecka

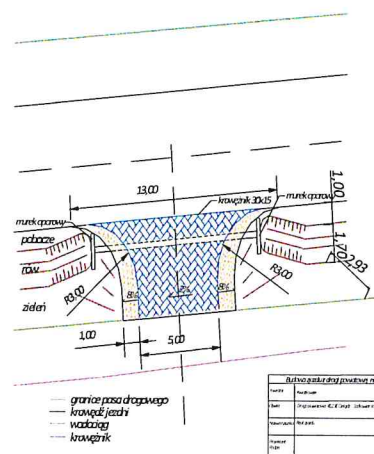
Z up. STAROSTY
Ryszard Studziński
p.o. KIEROWNIKA OBWODU
DROGOWO-MOSTOWEGO

Wykonawca:

jw.

Jednostka Projektowa:

Pracownia Projektowa „KRESKA”
ul. Akacjowa 4
96-200, Rawa Mazowiecka
tel. 602 718 459, 608 556 274



Jaw ow

Spis treści:

1. Podstawa opracowania

2. Plan orientacyjny

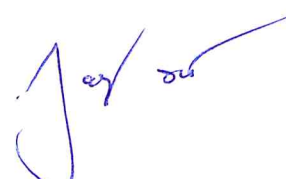
3. Plan sytuacyjny

4. Opis techniczny

- Cel i zakres opracowania*
- Charakterystyka dróg i warunków ruchu*
- Inwentaryzacja istniejącego oznakowania*
- Projektowana organizacja ruchu*

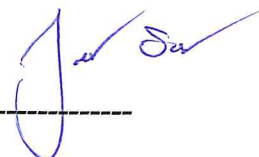
> wykaz niezbędnych znaków drogowych

5. Termin zmiany organizacji ruchu



1. Podstawa opracowania

- 1. Rozporządzenie Ministra Infrastruktury oraz Spraw Wewnętrznych z dn. 31 lipca 2002r w sprawie znaków i sygnałów drogowych(Dz. U. Nr 170 z 2002r 1393)*
- 2. Rozporządzenie Ministra Infrastruktury z dn. 23 września 2003r w sprawie szczególnych warunków zarządzania ruchem na drogach oraz wykonania nadzoru nad tym zarządzaniem (Dz U nr 177 z 2003r poz 1729)*
- 3. Załącznik nr 1-4 do rozporządzenia Ministra Infrastruktury z dn. 3 lipca 2003r (Dz. U. Nr 220, poz 2181 z dn. 23 grudnia 2003) w sprawie szczegółowych warunków technicznych dla znaków i sygnałów drogowych oraz urządzeń bezpieczeństwa ruchu drogowego i warunków umieszczania ich na drogach.*
- 4. Ustawa z dn. 20 czerwca 1997r prawo o ruchu drogowym (T.J. Dz. U.Nr. 108 z 2005r., poz 908 z późniejszymi zm.)*



4. Opis techniczny

- cel i zakres opracowania

Celem opracowania jest czasowa zmiana organizacji ruchu drogowego w m. Rawa Mazowiecka, powiat rawski, w ciągu dróg gminnych : ul. Armii Krajowej, Słowackiego, Pl. Wolności, Wyszyńskiego w związku z planowaną imprezą pod nazwą „Popołudnie z J.Ch. Paskiem,,

- charakterystyka dróg i warunków ruchu

Powyższe drogi gminne są drogami publicznymi, stanowiącymi ważny ciąg komunikacyjny na terenie powiatu i gminy Rawa Mazowiecka. Drogi posiadają nawierzchnię bitumiczną o szer. 4.00. Szerokość pasa drogowego 13,00 m, są wyposażone w obustronne chodniki o szer. ok. 2.00m .

Opisywany fragment przebiega w terenie zabudowanym m. Rawa Mazowiecka i obowiązuje na niej z tego wynikające ograniczenie prędkości do 50 km/h .

Projektowana organizacja ruchu

Niniejsza organizacja ruchu wprowadza czasowe wyłączenie ul. Wyszyńskiego (z dojazdem tylko właścicieli posesji). Ruch zostanie skierowany w ul. Armii Krajowej i Słowackiego. W ulicy Słowackiego, na odcinku od Armii Krajowej do ul. Fawornej, zostanie wprowadzony jeden kierunek ruchu. ↘

Termin prowadzenia robót

Przewidywany termin wprowadzenia czasowej organizacji ruchu określa się na dzień: 20.08.2022 r. w godz. 7.00 - 24.00.

Szczegółowy termin wprowadzenia zmian w organizacji ruchu należy uzgodnić z zarządcą drogi tj. UM Rawa Mazowiecka

O terminie wprowadzenia czasowej organizacji ruchu powiadomić Powiatową Komendę Policji w Rawie Maz. na minimum siedem dni przed jej wprowadzeniem.