

MIEJSCOWY PLAN ZAGOSPODAROWANIA PRZESTRZENNEGO MIASTA RAWY MAZOWIECKIEJ

Rysunek zmiany planu Nr 14

Skala 1:1000

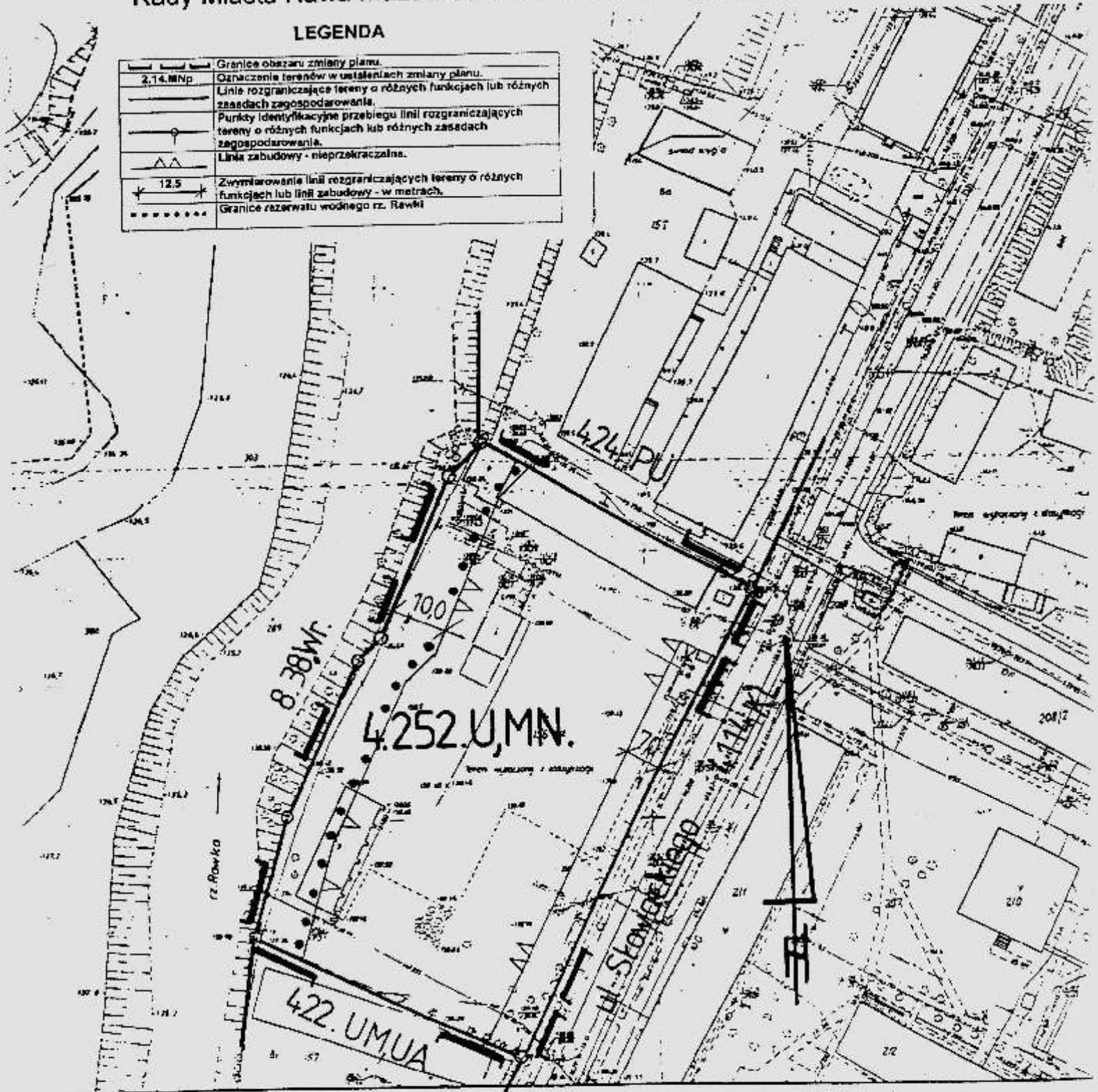
Obszar przy ulicy Słowackiego.

Załącznik Nr 6 do Uchwały Nr VIII/65/03

Rady Miasta Rawa Mazowiecka z dnia 30 czerwca 2003r.

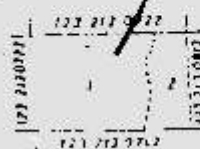
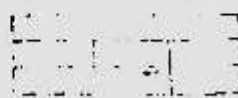
LEGENDA

	Granice obszaru zmiany planu.
	Oznaczenia terenów w ustawieniach zmiany planu.
	Linie rozgraniczające tereny o różnych funkcjach lub różnych zasadach zagospodarowania.
	Punkty identyfikacyjne przebiegu linii rozgraniczających tereny o różnych funkcjach lub różnych zasadach zagospodarowania.
	Linia zabudowy - nieprzekraczalna.
	Zwymiarowanie linii rozgraniczających tereny o różnych funkcjach lub linii zabudowy - w metrach.
	Granice rezerwatu wodnego rz. Rawa



NICZA

rawy 1965



1:1000

1:1000

STANOWISKO PLANOWYCH
 WYKONANO W
 WYDZIALE GOSPODARSTWA
 I PRZEMISŁU
 MIASTA RAWY MAZOWIECKIEJ
 W DNIU 30.06.2003R.
 PRZESŁANO DO
 BIURA GOSPODARSTWA
 I PRZEMISŁU
 MIASTA RAWY MAZOWIECKIEJ
 W DNIU 30.06.2003R.

Mapa wykonana
 OKRĘGOWE PRZEDSIĘBIORSTWO
 GEODEZYJNO - KARTOGRAFICZNE
 W WARSZAWIE